



«Σχολή Εφαρμοσμένων Τεχνών και Βιώσιμου  
Σχεδιασμού»

«Περιβαλλοντικός Σχεδιασμός Πόλεων και Κτιρίων»

Πτυχιακή / Διπλωματική Εργασία

«Διατηρητέα Κελύφη σε αχρησία στη Γουμένισσα Παιονίας·  
ισχύον νομικό πλαίσιο προστασίας και δυνατότητες ενεργειακής  
αναβάθμισης»

«Χριστόφορος Λαζαρίδης»

Επιβλέπων καθηγητής: «Κοντολέων Κάρολος - Νικόλαος»

Γουμένισσα, Ιούλιος 2022

Η παρούσα εργασία αποτελεί πνευματική ιδιοκτησία του φοιτητή («συγγραφέας/δημιουργός») που την εκπόνησε. Στο πλαίσιο της πολιτικής ανοικτής πρόσβασης ο συγγραφέας/δημιουργός εκχωρεί στο ΕΑΠ, μη αποκλειστική άδεια χρήσης του δικαιώματος αναπαραγωγής, προσαρμογής, δημόσιου δανεισμού, παρουσίασης στο κοινό και ψηφιακής διάχυσής τους διεθνώς, σε ηλεκτρονική μορφή και σε οποιοδήποτε μέσο, για διδακτικούς και ερευνητικούς σκοπούς, άνευ ανταλλάγματος και για όλο το χρόνο διάρκειας των δικαιωμάτων πνευματικής ιδιοκτησίας. Η ανοικτή πρόσβαση στο πλήρες κείμενο για μελέτη και ανάγνωση δεν σημαίνει καθ' οιονδήποτε τρόπο παραχώρηση δικαιωμάτων διανοητικής ιδιοκτησίας του συγγραφέα/δημιουργού ούτε επιτρέπει την αναπαραγωγή, αναδημοσίευση, αντιγραφή, αποθήκευση, πώληση, εμπορική χρήση, μετάδοση, διανομή, έκδοση, εκτέλεση, «μεταφόρτωση» (downloading), «ανάρτηση» (uploading), μετάφραση, τροποποίηση με οποιονδήποτε τρόπο, τμηματικά ή περιληπτικά της εργασίας, χωρίς τη ρητή προηγούμενη έγγραφη συναίνεση του συγγραφέα/δημιουργού. Ο συγγραφέας/δημιουργός διατηρεί το σύνολο των ηθικών και περιουσιακών του δικαιωμάτων.





«Διατηρητέα Κελύφη σε αχρησία στη Γουμένισσα Παιονίας·  
ισχύον νομικό πλαίσιο προστασίας και δυνατότητες ενεργειακής  
αναβάθμισης»

«Χριστόφορος Λαζαρίδης»

Επιτροπή Επίβλεψης Πτυχιακής / Διπλωματικής Εργασίας

Επιβλέπων Καθηγητής:

«Κοντολέων Κάρολος Νικόλαος»

«Επίκουρος καθηγητής, Τμήμα Πολιτικών  
Μηχανικών Α.Π.Θ.»

Συν-Επιβλέπων Καθηγητής:

«Μερέση Αικατερίνη»

«Δρ. Αρχιτέκτων Μηχανικός Α.Π.Θ.»

Γουμένισσα, Ιούλιος 2022

*«η ΔΕ αυτή άργησε πολύ να ολοκληρωθεί. Πολλά συναπτά έτη  
αναβολών και δυσκολιών που προκύπτουν  
από την καθημερινότητα.  
Στους αφανείς ήρωες που έβαλαν το λιθαράκι τους  
και ειπώθηκε το ΝΑΙ και ολοκληρώθηκε, με  
ειλικρινή αγάπη  
και  
ευγνωμοσύνη»  
χριστόφορος*

## Περίληψη

Στα πλαίσια της καταγραφής, προστασίας και διατήρησης της αρχιτεκτονικής κληρονομιάς της χώρας μας, το ΥΠΠΟΑ και το ΥΜΑΘ προέβησαν στον χαρακτηρισμό ως μνημείων και ως διατηρητέων, κτιρίων και συνόλων εντός του οικισμού Γουμένισσας Δήμου Παιονίας Περιφερειακής Ενότητας Κιλκίς, ήδη από το έτος 1983 (ΦΕΚ 230Β/1983) μέχρι και το έτος 2002 (ΦΕΚ 135Δ/2002) όπου και εκδόθηκε η τελευταία απόφαση χαρακτηρισμού. Οι αποφάσεις καθόρισαν το καθεστώς προστασίας, καθώς και το πλαίσιο και εύρος δυνατοτήτων επέμβασης στην αποκατάστασή τους.

Ο σχετικά μεγάλος αριθμός χαρακτηρισμένων μεμονωμένων κτιρίων ή/και συνόλων για το μέγεθος του οικισμού, σε συνδυασμό με την πλούσια ιστορία του είναι κάποια από τα στοιχεία που τον ανέδειξαν σε «ιστορική έδρα» του Δήμου Παιονίας. Η καταγραφή και η μελέτη της τοπικής αρχιτεκτονικής λαμβάνει σάρκα και οστά μελετώντας το σημαντικό αυτό κτιριακό απόθεμα που διατηρείται μέχρι σήμερα.

Ωστόσο, η αδυναμία του κρατικού μηχανισμού για παροχή κινήτρων στους ιδιοκτήτες, η μη εύρεση πόρων αλλά και το ασφυκτικό νομικό πλαίσιο επέμβασης είχαν ως αποτέλεσμα την σταδιακή εγκατάλειψη των διατηρητέων, τα οποία ολοένα και εγκαταλείπονται, καθώς καθίστανται ακατάλληλα για χρήση. Σε πολλές περιπτώσεις παρατηρείται το φαινόμενο προσπάθειας αποχαρακτηρισμού ή κατεδάφισης, λόγω εκτεταμένης γραφειοκρατίας, δυσκολίας εφαρμογής του πλαισίου διατήρησης και αύξησης του κόστους διατήρησης λόγω του ειδικού καθεστώτος προστασίας.

Η παρούσα μεταπτυχιακή διπλωματική εργασία στοχεύει στην καταγραφή: της υφιστάμενης κατάστασης, του ισχύοντος νομικού πλαισίου και της συνεισφοράς των αποφάσεων χαρακτηρισμού στη διατήρηση της αρχιτεκτονικής κληρονομιάς, καθώς επίσης και στην καταγραφή των ενεργειακών χαρακτηριστικών της παραδοσιακής αρχιτεκτονικής του τόπου και στην κατάθεση προτάσεων βελτίωσης ενεργειακής απόδοσης στην αποκατάσταση διατηρητέων συνόλων. Σκοπός είναι, να δοθεί μια συνολική κατεύθυνση στη διαχείριση του αρχιτεκτονικού συντακτικού, με στόχο τη δημιουργία ενός συνόλου χαμηλότερης ενεργειακής κατανάλωσης.

## **Λέξεις – Κλειδιά**

Πράξη χαρακτηρισμού

Διατηρητέο κτίριο

Ειδικό καθεστώς προστασίας

Αποκατάσταση

Κανονισμός ενεργειακής απόδοσης κτιρίων

Ενεργειακή αναβάθμιση

Κτίριο σχεδόν μηδενικής κατανάλωσης

## **Abstract**

In the context of the recording, protection and preservation of the architectural heritage of our country, the YPPOA and the YMATH proceeded to the characterization as monuments and as listed buildings and ensembles within the settlement of Goumenissa, Municipality of Paionia, Kilkis Regional Unit, as early as the year 1983 (Government Gazette 230B /1983) until the year 2002 (Government Gazette 135D/2002) where the last classification decision was issued. The decisions determined the protection status, as well as the framework and range of possibilities for intervention in their restoration.

The relatively large number of designated individual buildings and/or sets for the size of the settlement, combined with its rich history, are some of the elements that made it a "historic seat" of the Municipality of Paionia. The recording and study of local architecture brings it to life by studying this important building stock that is preserved to this day.

However, the inability of the state mechanism to provide incentives to the owners, the lack of resources and the suffocating legal framework of intervention resulted in the gradual abandonment of the listed which are increasingly abandoned of the listed properties, as they become unsuitable for use. In many cases, the phenomenon of declassification or demolition is observed, due to extensive bureaucracy, difficulty in implementing the conservation framework and an increase in conservation costs due to the special protection regime.

This postgraduate thesis aims to record: the current situation, the applicable legal framework and the contribution of the designation decisions to the preservation of the architectural heritage, as well as to record the "energy characteristics" of the traditional architecture of the place and to submit proposals for improving energy efficiency in restoration of "preserved sets" - listed buildings. The purpose is to give an overall direction to the management of the architecture, creating an overall lower energy consumption.

## **Keywords**

Classification decision

Listed building

Special protection regime

Restoration

Regulation on the Energy Performance of Buildings

Energy consumption

Nearly zero energy building

## Περιεχόμενα

Περίληψη.....	v
Abstract .....	vii
Περιεχόμενα .....	ix
Κατάλογος Εικόνων / Σχημάτων .....	xiii
Κατάλογος Πινάκων .....	xv
Συντομογραφίες & Ακρωνύμια.....	xvii
1 Εισαγωγή.....	1
1.1 Περιγραφή του θέματος .....	1
1.2 Περιγραφή μεθοδολογίας και ανάλυσης.....	2
1.3 Συνεισφορά και προσδοκίες.....	2
1.4 Δομή εργασίας .....	3
2 Γουμένισσα: ο τόπος .....	5
2.1 Γενικά στοιχεία .....	6
2.1.1 Γεωγραφική θέση .....	6
2.1.2 Ευρύτερη περιοχή .....	7
2.1.3 Διοικητική δομή .....	7
2.1.4 Πολεοδομική οργάνωση.....	8
2.2 Ιστορική εξέλιξη του οικισμού .....	8
2.2.1 Η εξέλιξη της θέσης από βοσκοτόπι σε οικισμό (15 <sup>ος</sup> – 17 <sup>ος</sup> αιώνας) .....	8
2.2.2 Η μετάβαση του οικισμού από περιφερειακή θέση τροφοδοσίας σε θηρησκευτικό και εμπορικό κέντρο (18 <sup>ος</sup> –19 <sup>ος</sup> αιώνας).....	13
2.2.3 Ο οικισμός μετά τις μεταρρυθμίσεις του Τανζιμάτ (19 <sup>ος</sup> αιώνας).....	14
2.3 Οικιστική εξέλιξη του οικισμού.....	15
2.3.1 [15 - 16 <sup>ος</sup> αιώνας] Αρχικός πυρήνας αγροτικού & κτηνοτροφικού χαρακτήρα .....	17
2.3.2 [17 - 18 <sup>ος</sup> αι.] Επέκταση του οικισμού προς το ανοικτό πλάτωμα.....	18
2.3.3 [18 <sup>ος</sup> - 19 <sup>ος</sup> αι.] Διαμόρφωση της πλατείας και χρήσης της ως χώρου εμποροπανήγυρης.....	18
2.3.4 [19 <sup>ος</sup> αι.] Διαμόρφωση της νέας εμπορικής αστικής τάξης .....	18

2.3.5	[αρχές 20ου αι.] Χρήση του κέντρου κυρίως για εμπορική και διοικητική χρήση	19
2.3.6	[1924 – 1935 ca] Έλευση προσφύγων - Επέκταση του οικισμού.....	19
2.4	Εκκλησιαστική δομή.....	20
2.5	Πληθυσμιακή εξέλιξη .....	20
2.6	Οικονομία και επιχειρηματικότητα.....	23
2.6.1	Πηγές οικονομικής δραστηριότητας .....	23
2.6.2	Ιστορική αναδρομή οικονομικής δραστηριότητας.....	24
3	Αρχιτεκτονική κληρονομιά .....	26
3.1	Κατοίκηση και κατοικία .....	26
3.1.1	Υλικά και τρόπος ανοικοδομήσεως .....	26
3.1.2	Δομή της κατοικίας .....	27
3.1.3	Τυπολογία .....	30
3.1.4	Εφαρμογή στοιχείων ενεργειακού σχεδιασμού στον τύπο της κατοικίας ....	34
3.2	Κτίρια χρήσεων εκτός κατοικίας .....	38
3.2.1	Θρησκευτικά κτίρια .....	38
4	Διατήρηση και προστασία αρχιτεκτονικής κληρονομιάς .....	43
4.1	ΥΠΠΟΑ .....	44
4.1.1	Ιστορία του ΥΠΠΟΑ <sup>28</sup> .....	44
4.1.2	Χαρακτηρισμός του Ιερού Ναού Κοιμήσεως Θεοτόκου .....	45
4.1.3	Χαρακτηρισμός του Παλαιού (ιστορικού) Διδακτηρίου .....	46
4.1.4	Χαρακτηρισμός του Μεταξουργείου «Χρυσάλις».....	47
4.1.5	Χαρακτηρισμός του Ιερού Ναού Αγίου Γεωργίου .....	48
4.2	ΥΜΑΘ .....	49
4.2.1	Ιστορικά στοιχεία ΥΜΑΘ <sup>29</sup> .....	49
4.2.2	Χαρακτηρισμός εκατόν οκτών (108) κτιρίων ή κτισμάτων ως διατηρητέα στον οικισμό Γουμένισσα Δήμου Παιονίας.....	51
4.2.3	Κανονισμός προστασίας διατηρητέων κτισμάτων.....	58
4.2.4	Μεταγενέστερες αποφάσεις ΥΜΑΘ που σχετίζονται με την εκτέλεση εργασιών σε διατηρητέα κτίρια.....	60
5	Ενεργειακή Απόδοση Κτιρίων .....	62



5.1	Θέσπιση νομοθεσίας για την ενεργειακή απόδοση κτιρίων στην Ελλάδα - KENAK.....	62
5.2	Αναθεώρηση KENAK .....	63
5.3	Χρήση KENAK, TOTEE και υπολογιστικών εργαλείων για τον υπολογισμό ενεργειακής απόδοσης των διατηρητέων κτιρίων του οικισμού Γουμένισσας στα πλαίσια της παρούσας εργασίας.....	63
5.3.1	Χρήση KENAK.....	63
5.3.2	Χρήση TOTEE .....	65
5.3.3	Χρήση λογισμικών .....	70
6	Υπολογισμός ενεργειακής απόδοσης κτιρίων οικισμού Γουμένισσας και προτάσεις ενεργειακής αναβάθμισης .....	71
6.1	Υπολογισμός συντελεστών επί μέρους δομικών στοιχείων κτιρίου με χρήση TOTEE .....	71
6.1.1	Κατακόρυφα αδιαφανή δομικά στοιχεία (τοιχοποιίες) .....	71
6.1.2	Οριζόντια αδιαφανή δομικά στοιχεία (οροφές και δάπεδα) .....	74
6.1.3	Κατακόρυφα διαφανή στοιχεία (ανοίγματα).....	75
6.1.4	Συστήματα ΘΨΚ και ZNX.....	75
6.2	Υπολογισμός ενεργειακής κατανάλωσης κτιρίου (υφιστάμενη κατάσταση) .....	75
6.3	Κατάρτιση σεναρίου ενεργειακής αναβάθμισης.....	77
6.4	Υπολογισμός επιμέρους συντελεστών πριν και μετά την επέμβαση με χρήση TOTEE .....	78
6.5	Αποτελέσματα ενεργειακών επιθεωρήσεων με χρήση TEE_KENAK.....	79
6.6	Αποτελέσματα ενεργειακών επιθεωρήσεων με χρήση TEE_KENAK ανά μελέτη περίπτωσης.....	81
6.6.1	Μελέτη περίπτωσης 1 .....	81
6.6.2	Μελέτη περίπτωσης 2 .....	84
6.6.3	Μελέτη περίπτωσης 3 .....	87
6.6.4	Μελέτη περίπτωσης 4 .....	90
6.7	Αποτελέσματα ενεργειακών επιθεωρήσεων .....	93
7	Συμπερασματικά .....	94
	Παραπομπές .....	97
	Βιβλιογραφία.....	100

Διπλωματικές εργασίες ΕΑΠ .....	103
Νομοθεσία, Εγκύκλιοι, Αποφάσεις, Οδηγίες.....	104
Παράρτημα Α: «Νομοθεσία, Εγκύκλιοι, αποφάσεις χαρακτηρισμού για τον οικισμό Γουμένισσας».....	106
Παράρτημα Β: «Έντυπα υπολογισμών ενεργειακής απόδοσης υπαρχόντων κτιρίων» ....	261

## Κατάλογος Εικόνων / Σχημάτων

Εικόνα 1: Ψηφιακή απεικόνιση υφιστάμενης κατάστασης (υπόβαθρο: Google Earth_13/12/2014).....	5
Εικόνα 2: Τοπογραφικό υπόβαθρο της περιόδου της Δικτατορίας (1967-1973) του ιστορικού πυρήνα του οικισμού και των επεκτάσεων του (σημ. ΕΛ. ΣΤΑΤ.)1 .....	6
Εικόνα 3: Περιγραφή από τον Evliya Celebi των βοσκοτόπων του βουνού των Γενιτσών ως τμήματος βακουφιού που ίδρυσε ο Γαζή Εβρενός (Δημητριάδης 1973, 225-7) .....	8
Εικόνα 4: Διοικητικός οθωμανικός χάρτης του 1907, όπου αναγράφεται ο οικισμός (Gum[e]nc[e]) .....	9
Εικόνα 5: Τοπογραφικό υπόβαθρο ΕΣΥΕ της περιόδου της Δικτατορίας (1967 – 1973), όπου σταδιακά και με διαφορετικά χρώματα σημειώνεται η οικιστική εξέλιξη του οικισμού .....	15
Εικόνα 6: Τοπογραφικό υπόβαθρο ΕΣΥΕ της περιόδου της Δικτατορίας (1967 – 1973), όπου σταδιακά και με διαφορετικά χρώματα σημειώνεται η οικιστική εξέλιξη του οικισμού .....	16
Εικόνα 7: Τοπογραφικό υπόβαθρο ΕΣΥΕ της περιόδου της Δικτατορίας (1967 – 1973), όπου σταδιακά και με διαφορετικά χρώματα σημειώνεται η οικιστική εξέλιξη του οικισμού .....	16
Εικόνα 8: Τοπογραφικό υπόβαθρο ΕΣΥΕ της περιόδου της Δικτατορίας (1967 – 1973), όπου σταδιακά και με διαφορετικά χρώματα σημειώνεται η οικιστική εξέλιξη του οικισμού .....	17
Εικόνα 9: Οι επεκτάσεις του οικισμού κατά τη δεκαετία του 1920 και 1930 μετά την έλευση των προσφύγων από την Ανατολική Ρωμυλία και τον Εύξεινο Πόντο [πηγή: Ε.Σ.Υ.Ε. (σημ. ΕΛ.ΣΤΑΤ.)].....	19
Εικόνα 10: Η αλλαγή της πληθυσμιακής σύστασης με την έλευση των προσφύγων τη δεκαετία του 1920 και την μετακίνηση των ντόπιων σλαβόφωνων. ....	22
Εικόνα 11: Η αλλαγή της πληθυσμιακής σύστασης με την έλευση των προσφύγων τη δεκαετία του 1920 και την μετακίνηση των ντόπιων σλαβόφωνων. ....	22
Εικόνα 12: ενδεικτική απεικόνιση υλικών και τρόπου ανοικοδομήσεως των κατοικιών του οικισμού με πέτρα, ξυλοδεσιές, συμπαγείς πλίνθους και στέγη. Προσωπικό αρχείο Χ. Λαζαρίδη.....	26

Εικόνα 13: διώροφη πλατυμέτωπη κατοικία με χαγιάτι το οποίο σημειώνεται σε κίτρινο πλαίσιο και αναπτύσσεται σε δύο πατώματα. Προσωπικό αρχείο Χ. Λαζαρίδη.....	27
Εικόνα 14: διώροφη κατοικία όπου σημειώνεται η προεξοχή οροφού (σαχνισί). Προσωπικό αρχείο Χ. Λαζαρίδη.....	28
Εικόνα 15: Οικία Κώστα, διώροφη πλατυμέτωπη κατοικία με χαγιάτι που αναπτύσσεται στο επίπεδο του ημιυπογείου και του υπερυψωμένου ισογείου. Προσωπικό αρχείο Χ. Λαζαρίδη.....	31
Εικόνα 16: Οικία Τζάκου, διώροφη στενομέτωπη κατοικία με χαγιάτι που αναπτύσσεται στα πρώτα δύο επίπεδα της κατοικίας. Προσωπικό αρχείο Χ. Λαζαρίδη .....	32
Εικόνα 17: Οικία Κούπανη, διώροφη κυβόσχημη κατοικία με κεντρικό χαγιάτι και κλειστή σάλα. Προσωπικό αρχείο Χ. Λαζαρίδη.....	32
Εικόνα 18: Οικία Τερζηδέλλη, διώροφη κυβόσχημη κατοικία με τριμερή οργάνωση. Προσωπικό αρχείο Χ. Λαζαρίδη.....	33
Εικόνα 19: Τριώροφη κατοικία πυργοειδούς μορφής. Προσωπικό αρχείο Χ. Λαζαρίδη...	33
Εικόνα 20: Ιερά Μονή Κοιμήσεως Θεοτόκου (Παναγία Γουμένισσας). Προσωπικό αρχείο Χ. Λαζαρίδη .....	38
Εικόνα 21: Ιερός Μητροπολιτικός Ναός Αγίου Γεωργίου Γουμένισσας. Προσωπικό αρχείο Χ. Λαζαρίδη .....	39
Εικόνα 22: Μεταξουργείο Χρυσαλλίς ιδιοκτησίας Αθανασιάδη. Προσωπικό αρχείο Χ. Λαζαρίδη.....	40
Εικόνα 23: Παλαιό (ιστορικό) διδακτήριο Γουμένισσας. Προσωπικό αρχείο Χ. Λαζαρίδη .....	42
Εικόνα 24: Χάρτης εντοπισμού διατηρητέων κτιρίων ΥΜΑΘ με χρωματισμό ανάλογα με την κατηγορία διατήρησης (ΦΕΚ 135Δ/2002) .....	52
Εικόνα 25: στιγμιότυπο οθόνης από την Καρτέλα: Αποτελέσματα – ενεργειακή κατάταξη του λογισμικού TEE_KENAK για την μελέτη περίπτωσης 1 .....	81
Εικόνα 26: στιγμιότυπο οθόνης από την Καρτέλα: Αποτελέσματα – ενεργειακή κατάταξη του λογισμικού TEE_KENAK για την μελέτη περίπτωσης 2 .....	84
Εικόνα 27: στιγμιότυπο οθόνης από την Καρτέλα: Αποτελέσματα – ενεργειακή κατάταξη του λογισμικού TEE_KENAK για την μελέτη περίπτωσης 3 .....	87
Εικόνα 28: στιγμιότυπο οθόνης από την Καρτέλα: Αποτελέσματα – ενεργειακή κατάταξη του λογισμικού TEE_KENAK για την μελέτη περίπτωσης 4 .....	90

## Κατάλογος Πινάκων

Πίνακας 1: Πληθυσμός οικισμού Γουμένισσας στις απογραφές του 1913, 1920, 1928 και 1940. Πηγή: Βαφειάδης Θ., Τζάκου Α., Πολεοδομική Εξέλιξη Αξιόλογα Κτίρια της περιοχής Γουμένισσας, Δήμος Γουμένισσας & Αναπτυξιακή Κυλκίς, Γουμένισσα, 2002.21	
Πίνακας 2: Πληθυσμιακή εξέλιξη οικισμού Γουμένισσας. Πηγή: Στατιστική Υπηρεσία Κυλκίς .....	21
Πίνακας 3: Διατηρητέα κτίρια κατηγορίας Ι στον οικισμό Γουμένισσας. Πηγή: ΦΕΚ 135Δ/2002 .....	55
Πίνακας 4: Διατηρητέα κτίρια κατηγορίας ΙΙ στον οικισμό Γουμένισσας. Πηγή: ΦΕΚ 135Δ/2002 .....	57
Πίνακας 5: Διατηρητέα κτίρια κατηγορίας ΙΙΙ στον οικισμό Γουμένισσας. Πηγή: ΦΕΚ 135Δ/2002 .....	58
Πίνακας 6: τιμές συντελεστών θερμοπερατότητας στοιχείων κτιρίων πριν και μετά την ενεργειακή αναβάθμιση .....	79
Πίνακας 7: στιγμιότυπο οθόνης από την Καρτέλα: Αποτέλεσμα – απαιτήσεις κατανάλωση υπάρχοντος κτιρίου του λογισμικού TEE_KENAK για το κτίριο αναφοράς.....	80
Πίνακας 8: στιγμιότυπο οθόνης από την Καρτέλα: Αποτέλεσμα – απαιτήσεις κατανάλωση υπάρχοντος κτιρίου του λογισμικού TEE_KENAK για την μελέτη περίπτωσης 1 .....	82
Πίνακας 9: στιγμιότυπο οθόνης από την Καρτέλα: Αποτέλεσμα – απαιτήσεις κατανάλωση κτιρίου μετά την εφαρμογή του σεναρίου του λογισμικού TEE_KENAK για την μελέτη περίπτωσης 1 .....	82
Πίνακας 10: στιγμιότυπο οθόνης από την Καρτέλα: Αποτελέσματα – οικονομοτεχνική μελέτη του λογισμικού TEE_KENAK για την μελέτη περίπτωσης 1 .....	83
Πίνακας 11: στιγμιότυπο οθόνης από την Καρτέλα: Αποτέλεσμα – απαιτήσεις κατανάλωση υπάρχοντος κτιρίου του λογισμικού TEE_KENAK για την μελέτη περίπτωσης 2.....	85
Πίνακας 12: στιγμιότυπο οθόνης από την Καρτέλα: Αποτέλεσμα – απαιτήσεις κατανάλωση κτιρίου μετά την εφαρμογή του σεναρίου του λογισμικού TEE_KENAK για την μελέτη περίπτωσης 2 .....	85

Πίνακας 13: στιγμιότυπο οθόνης από την Καρτέλα: Αποτελέσματα – οικονομοτεχνική μελέτη του λογισμικού TEE_KENAK για την μελέτη περίπτωσης 2 .....	86
Πίνακας 14: στιγμιότυπο οθόνης από την Καρτέλα: Αποτέλεσμα – απαιτήσεις κατανάλωση υπάρχοντος κτιρίου του λογισμικού TEE_KENAK για την μελέτη περίπτωσης 3 .....	88
Πίνακας 15: στιγμιότυπο οθόνης από την Καρτέλα: Αποτέλεσμα – απαιτήσεις κατανάλωση κτιρίου μετά την εφαρμογή του σεναρίου του λογισμικού TEE_KENAK για την μελέτη περίπτωσης 3 .....	88
Πίνακας 16: στιγμιότυπο οθόνης από την Καρτέλα: Αποτελέσματα – οικονομοτεχνική μελέτη του λογισμικού TEE_KENAK για την μελέτη περίπτωσης 3 .....	89
Πίνακας 17: στιγμιότυπο οθόνης από την Καρτέλα: Αποτέλεσμα – απαιτήσεις κατανάλωση υπάρχοντος κτιρίου του λογισμικού TEE_KENAK για την μελέτη περίπτωσης 4 .....	91
Πίνακας 18: στιγμιότυπο οθόνης από την Καρτέλα: Αποτέλεσμα – απαιτήσεις κατανάλωση κτιρίου μετά την εφαρμογή του σεναρίου του λογισμικού TEE_KENAK για την μελέτη περίπτωσης 4 .....	91
Πίνακας 19: στιγμιότυπο οθόνης από την Καρτέλα: Αποτελέσματα – οικονομοτεχνική μελέτη του λογισμικού TEE_KENAK για την μελέτη περίπτωσης 4 .....	92

## Συντομογραφίες & Ακρωνύμια

ΔΕ	Διπλωματική Εργασία
ΕΑΠ	Ελληνικό Ανοικτό Πανεπιστήμιο
ΘΕ	Θεματική Ενότητα
ΠΕ	Πτυχιακή Εργασία
ΠΣ	Πρόγραμμα Σπουδών
ΣΥΝ	Συντονιστής
ΥΠΠΟΑ	Υπουργείο Πολιτισμού και Αθλητισμού
ΥΠΠΟ	Υπουργείο Πολιτισμού
ΤΜ	Ταυτότητα Μνημείου
ΥΜΑΘ	Υπουργείο Μακεδονίας και Θράκης
ΦΕΚ	Φύλλο Εφημερίδας Κυβερνήσεως
ΓΠΣ	Γενικό Πολεοδομικό Σχέδιο
ΤΕΕ	Τεχνικό Επιμελητήριο Ελλάδος
TOTEE	Τεχνική Οδηγία Τεχνικού Επιμελητηρίου Ελλάδος
ΠΕΑ	Πιστοποιητικό Ενεργειακής Απόδοσης
ΠΕΧΩΔΕ	Περιβάλλοντος, Χωροταξίας και Δημοσίων Έργων
ΥΠΕΝ	Υπουργείο Ενέργειας
KENAK	Κανονισμός Ενεργειακής Απόδοσης Κτιρίων
nZEB	near Zero Enegry Building (κτίριο σχεδόν μηδενικής ενεργειακής κατανάλωσης)
EYEΠΕΝ	Ειδική Υπηρεσία Επιθεωρητών Ενέργειας
ΘΨΚ	Θέρμανση Ψύξη Κτιρίου
ZNX	Ζεστό Νερό Χρήσης
ΑΠΕ	Ανανεώσιμες Πηγές Ενέργειας
ΕΠΑΕ	Επιτροπή Πολεοδομικού και Αρχιτεκτονικού Ελέγχου
ΤΕΕ_KENAK	Λογισμικό του ΤΕΕ κατ' εφαρμογή των διατάξεων του KENAK για τη διενέργεια ενεργειακής επιθεώρησης και μελέτης

# 1 Εισαγωγή

## 1.1 Περιγραφή του θέματος

Η παρούσα εργασία πραγματεύεται τη συνεισφορά του ειδικού πλαισίου διατήρησης (καθεστώος διατήρησης) που διέπει τα χαρακτηρισμένα διατηρητέα κτίρια και σύνολα του οικισμού Γουμένισσας Δήμου Παιονίας Περιφερειακής Ενότητας Κιλκίς στην προσπάθεια ενεργειακής αναβάθμισης τους, σύμφωνα με τα πρότυπα που έχουν θεσμοθετηθεί στη χώρα μας με την εφαρμογή του KENAK. Οι σύγχρονες περιβαλλοντικές απαιτήσεις, στα πλαίσια της εξασφάλισης της μειωμένης κατανάλωσης και του αποτυπώματος του κτιριακού αποθέματος, έχουν οδηγήσει τις κοινωνίες στην κατεύθυνση της ενεργειακής αναβάθμισης του υφιστάμενου κτιριακού αποθέματος για την μελλοντική χρήση. Αυτό ενισχύεται και από τις δυσχερείς οικονομικές συνθήκες, που καθιστούν πιθανότερη λύση την ανακαίνιση ενός υπάρχοντος κτιρίου από την κατεδάφιση του και την ανέγερση ενός νέου στη θέση του, αλλά και από τη γενικότερη περιβαλλοντική προσέγγιση για επανάχρηση υφιστάμενων κελυφών.

Το ιδιαίτερο καθεστώς που έχει εφαρμοστεί στα διατηρητέα κτίρια του οικισμού, από το οποίο προκύπτουν και οι δυνατότητες επέμβασης σε αυτά στα πλαίσια της διατήρησης της αρχιτεκτονικής κληρονομιάς, είναι αυτό που καθιστά εφαρμόσιμες κάποιες προτάσεις για ενεργειακή αναβάθμιση και κάποιες άλλες όχι.

Από το έτος 1983 μέχρι και το έτος 2002 το ΥΠΠΟΑ και το ΥΜΑΘ προχώρησαν σε μια σειρά από έκδοση ΦΕΚ με τα οποία χαρακτηρίστηκαν ως διατηρητέα κτίρια και σύνολα του οικισμού. Οι αποφάσεις αυτές, ωστόσο, βασίστηκαν σε μια απλή καταγραφή της υφιστάμενης κατάστασης κατά την ημερομηνία χαρακτηρισμού και πολλές φορές μόνο στη φωτογραφική αποτύπωση της πρόσοψης του προς χαρακτηρισμό αρχιτεκτονήματος. Έκτοτε, και από την εφαρμογή του πλαισίου διατήρησης, δεν έγινε ποτέ μια επικαιροποίηση των μεθόδων αποκατάστασης, ή καλύτερα, μια προσπάθεια προσαρμογής του καθεστώος διατήρησης στα σύγχρονα δεδομένα κατασκευής και ανακαίνισης κτιρίων, σύμφωνα με τα πρότυπα του KENAK και των ενεργειακών στόχων που θέτει για την επίτευξη των nZEB.



Στα πλαίσια λοιπόν της παρούσας εργασίας, επιχειρήθηκε, μετά από την καταγραφή της υφιστάμενης κατάστασης, η μελέτη περίπτωσης ενεργειακής αναβάθμισης κτιρίων του οικισμού μέσω ενός θεωρητικού μοντέλου με τα χαρακτηριστικά διατηρητέου κτιρίου, σε συνδυασμό με την εφαρμογή του ειδικού πλαισίου διατήρησης.

## **1.2 Περιγραφή μεθοδολογίας και ανάλυσης**

Για την εκπόνηση της εργασίας ακολουθήθηκε η εξής μεθοδολογία:

- Καταγραφή και μελέτη της ιστορίας του τόπου
- Εντοπισμός και περιγραφή των αρμόδιων για το χαρακτηρισμό ενός κτιρίου ή συνόλου υπηρεσιών
- Καταγραφή των αποφάσεων χαρακτηρισμού για κτίρια και σύνολα του οικισμού
- Εστίαση στα κτίρια με χρήση κατοικίας και καταγραφή της δομής τους
- Σύντομη περιγραφή του KENAK
- Υπολογισμός απαραίτητων συντελεστών για την ενεργειακή επιθεώρηση της κατοικίας με χρήση των TOTEE
- Εισαγωγή και περιγραφή θεωρητικού μοντέλου κτιρίου προς ενεργειακή επιθεώρηση και αναβάθμιση
- Εκπόνηση ενεργειακής επιθεώρησης και εφαρμογή σεναρίων ενεργειακής αναβάθμισης με χρήση του λογισμικού TEE\_KENAK και καταγραφή αποτελεσμάτων
- Εξαγωγή συμπερασμάτων

## **1.3 Συνεισφορά και προσδοκίες**

Στόχος της παρούσας εργασίας είναι αφενός η συλλογή και καταγραφή δεδομένων (νομοθετικό πλαίσιο, αποφάσεις, εγκύκλιοι κτλ.) που αφορούν στα διατηρητέα κτίρια του οικισμού και η αξιολόγησή τους, και αφετέρου ο έλεγχος των δυνατοτήτων που παρέχει το ισχύον καθεστώς διατήρησης στην ενεργειακή αναβάθμιση τους.

Η συλλογή δεδομένων θα μπορούσε να αποτελέσει ένα αρχικό πεδίο έρευνας για άτομα που έχουν ενδιαφέρον πάνω στη θεματολογία αυτή, αλλά και έναν «επαγγελματικό οδηγό» για έναν επιστήμονα που θα επιλέξει στην σταδιοδρομία του την ενασχόληση με διατηρητέα κτίρια. Πολλές φορές, η συλλογή τέτοιων δεδομένων, αποτελεί δύσκολη, χρονοβόρα και επίπονη διαδικασία καθώς απαιτεί την συνδιαλλαγή με πλήθος υπηρεσιών και φορέων για την εύρεση υλικού. Σε αυτή τη δυσκολία συντελεί και η μη ύπαρξη ψηφιοποιημένου αρχείου για το σύνολο των απαραίτητων για την καταγραφή του θέματος στοιχείων.

Μέσα από την μελέτη περίπτωσης και την καταγραφή των αποτελεσμάτων ενεργειακής αναβάθμισης, θα γίνει κατανοητή η επιτακτική ανάγκη προσαρμογής του ειδικού καθεστώτος διατήρησης στα δεδομένα της εποχής, αλλά και της συνεισφοράς των ειδικών επιστημόνων της μορφής και της ενεργειακής κατανάλωσης (π.χ. αρχιτεκτόνων μηχανικών, μηχανολόγων μηχανικών) για την εφαρμογή και υλοποίηση αυτού του στόχου. Στο μέλλον, θα μπορούσε να διερευνηθεί δηλαδή η δυνατότητα εφαρμογής και εγκατάστασης στοιχείων ενεργειακής αναβάθμισης, που σήμερα ούτε να διανοηθεί δεν θα μπορούσε κανείς ότι θα τοποθετηθούν σε διατηρητέο, όπως τα φωτοβολταϊκά στη στέγη ή οι ηλιοθερμικοί συλλέκτες, με τρόπο τέτοιο, ώστε να υπάρχει ενσωμάτωση στον αρχιτεκτονικό σχεδιασμό του κτιρίου και αρμονία στο σύνολο.

Επίσης, θα είχε πολύ ενδιαφέρον, σε μελλοντική έρευνα και εφαρμογή σεναρίου ριζικής ανακαίνισης διατηρητέου κτιρίου σε nZEB κτίριο, η σύμπραξη ειδικών επιστημόνων, ήτοι αρχιτέκτονα, πολιτικού και μηχανολόγου μηχανικού με γνώμονα τη διατήρηση της μορφής, τη στατική ενίσχυση και τη μηδενική ενεργειακή κατανάλωση. Μια τέτοια προσέγγιση, σίγουρα θα έθετε τα θεμέλια για μια νέα οδό στην αποκατάσταση κτιρίων.

## **1.4 Δομή εργασίας**

Στο δεύτερο κεφάλαιο της εργασίας παρουσιάζεται ο τόπος μελέτης, ο οικισμός της Γουμένισσας Δήμου Παιονίας και ειδικότερα η γεωγραφική, διοικητική, πολεοδομική, ιστορική, οικιστική και οικονομική δομή και εξέλιξη από την ίδρυση του μέχρι και σήμερα.

Στο τρίτο κεφάλαιο γίνεται μια καταγραφή του αρχιτεκτονικού πλούτου του οικισμού, ενός πλούτου που ίσως καθιστά τη Γουμένισσα ως μία από τις πιο αξιόλογες κωμοπόλεις του Δήμου και που αποτέλεσε το εφαλτήριο για μελέτη της ιδιαίτερης αρχιτεκτονικής της φιλοσοφίας και κατασκευής. Η καταγραφή διακρίνεται σε δύο περιπτώσεις, δηλαδή σε κτίρια με χρήση κατοικίας και κτίρια με χρήση εκτός κατοικίας που παρουσιάζουν αυξημένο αρχιτεκτονικό ενδιαφέρον.

Στο τέταρτο κεφάλαιο παρουσιάζονται οι αποφάσεις χαρακτηρισμού κτιρίων και συνόλων του οικισμού από το ΥΠΠΟΑ και το ΥΜΑΘ ως διατηρητέα, το καθεστώς διατήρησης όπως ισχύει από τον χρόνο χαρακτηρισμού μέχρι σήμερα αλλά και τυχόν μεταγενέστερες αποφάσεις που επέφεραν αλλαγές, συμπληρώσεις και τροποποιήσεις στις δυνατότητες παρέμβασης.

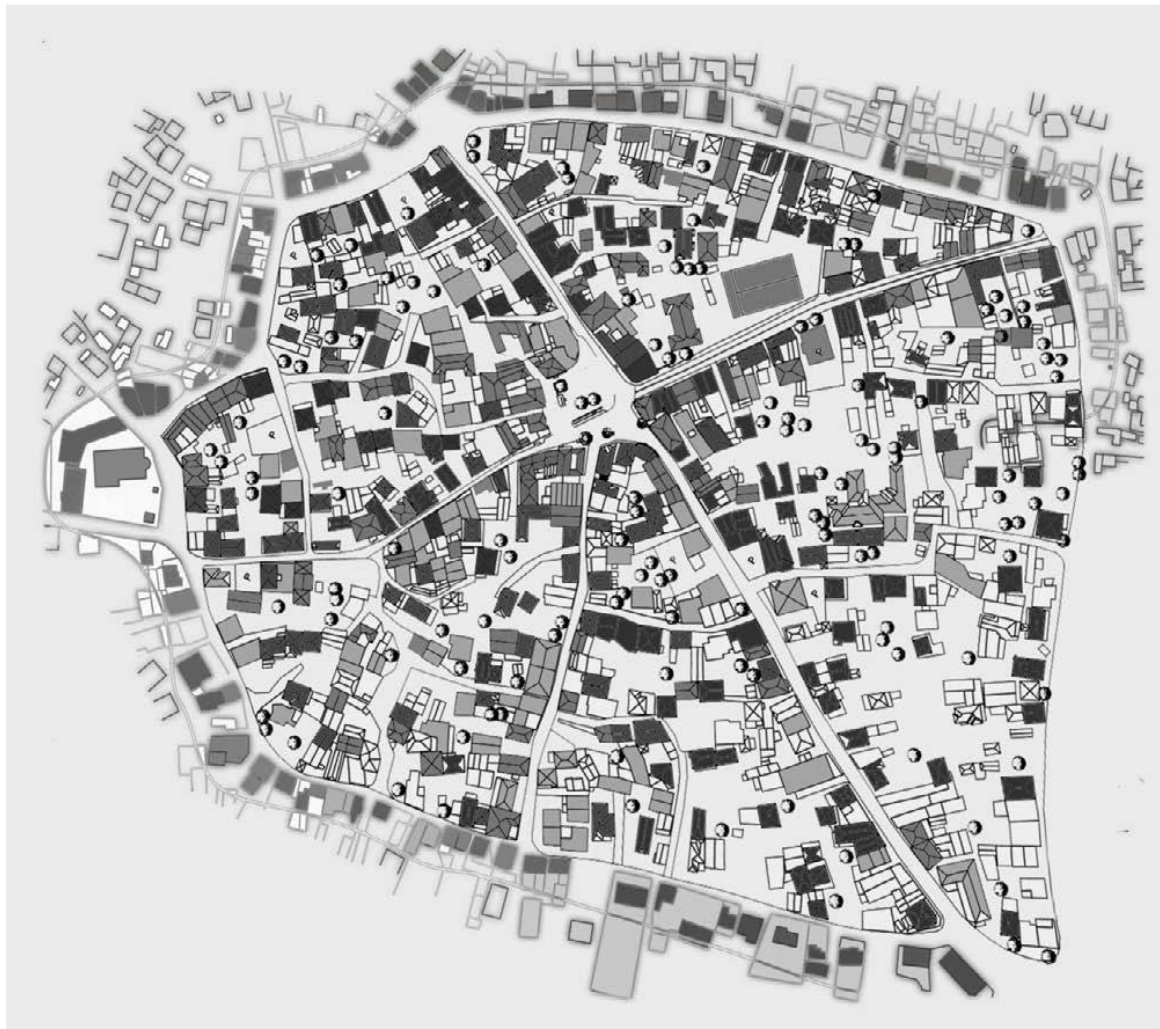
Στο πέμπτο κεφάλαιο παρουσιάζεται ο σύντομα KENAK και η αναθεώρηση του, οι TOTEE και το λογισμικό TEE\_KENAK, με τη χρήση των οποίων γίνεται και η ενεργειακή επιθεώρηση και πρόταση αναβάθμισης.

Συνεχίζοντας, στο έκτο κεφάλαιο, εισάγεται το θεωρητικό μοντέλο κατοικίας μέσω του οποίου γίνεται η μελέτη τεσσάρων περιπτώσεων ενεργειακής αναβάθμισης, αφού πρώτα έχει γίνει καταγραφή των υφιστάμενων δομικών (διαφανών και αδιαφανών) στοιχείων των διατηρητέων της Γουμένισσας και υπολογισμός των απαραίτητων για την ενεργειακή επιθεώρηση συντελεστών.

Τέλος, στο έβδομο κεφάλαιο της εργασίας, γίνεται η εξαγωγή και καταγραφή συμπερασμάτων της έρευνας.

Ακολουθούν οι βιβλιογραφικές αναφορές, το Παράρτημα Α όπου συμπεριλαμβάνει όλη την κείμενη νομοθεσία για τα διατηρητέα κτίρια του οικισμού και το Παράρτημα Β όπου συμπεριλαμβάνει όλους τους υπολογισμούς του πληροφοριακού λογισμικού TEE\_KENAK κατά την εφαρμογή των τεσσάρων σεναρίων ενεργειακής αναβάθμισης.

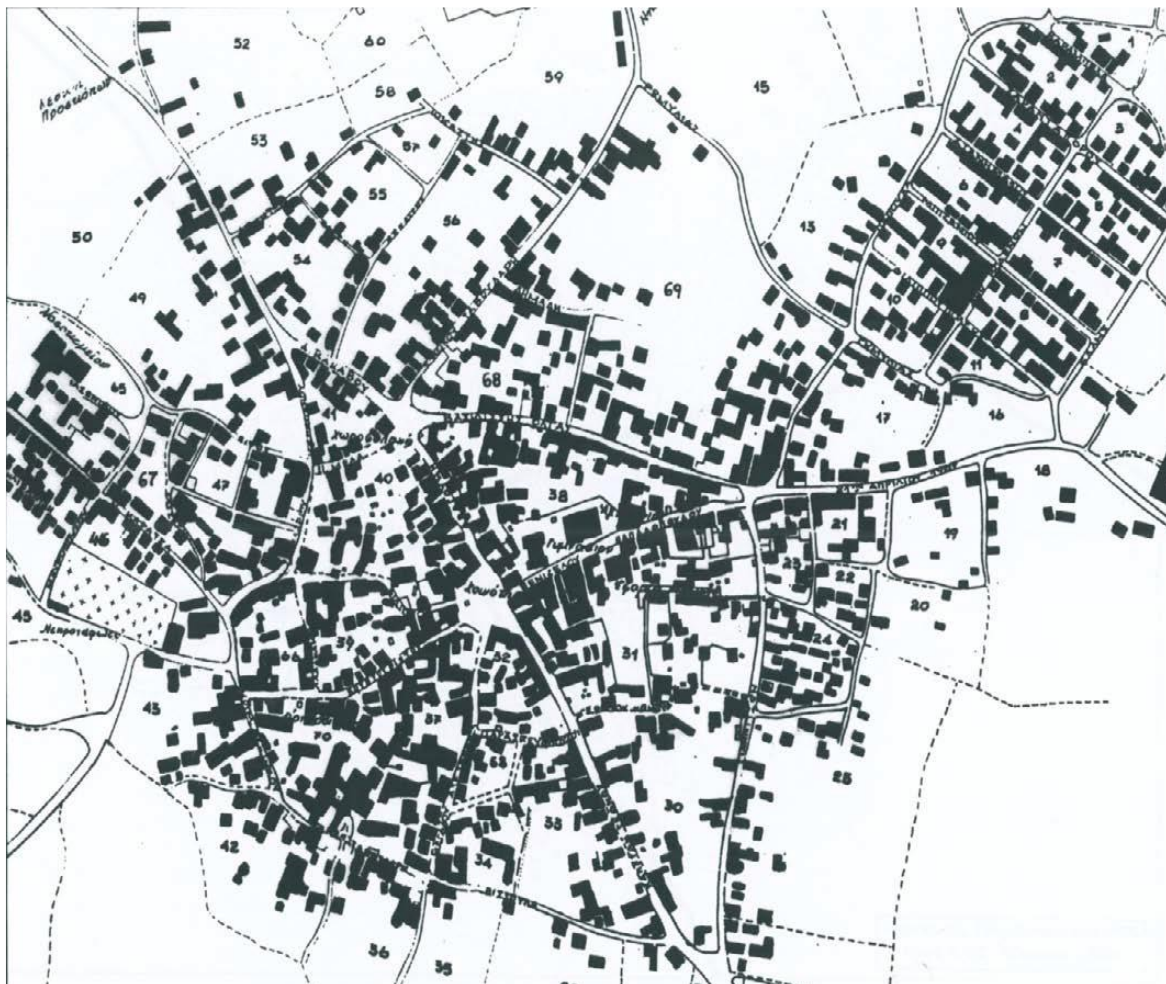
## 2 Γουμένισσα: ο τόπος



**Εικόνα 1:** Ψηφιακή απεικόνιση υφιστάμενης κατάστασης (υπόβαθρο: Google Earth\_13/12/2014)



## 2.1 Γενικά στοιχεία



Εικόνα 2: Τοπογραφικό υπόβαθρο της περιόδου της Δικτατορίας (1967-1973) του ιστορικού πυρήνα του οικισμού και των επεκτάσεων του (σημ. ΕΛ. ΣΤΑΤ.)<sup>1</sup>

### 2.1.1 Γεωγραφική θέση

Η Γουμένισσα βρίσκεται στο κεντρικό τμήμα της ελλαδικής Μακεδονίας και απέχει περί τα 70 χλμ. από τη Θεσσαλονίκη. Γεωμορφολογικά, ο οικισμός εκτείνεται σε ένα ελαφρά κεκλιμένο πλάτωμα στα 270μ. υψόμετρο, στους πρόποδες του ανατολικού πρηνούς του όρους Πάικο. Διαχρονικά, η θέση αποτελεί το σημείο σύνδεσης μεταξύ της κτηνοτροφικής οικονομίας του παρακείμενου ορεινού όγκου και της γεωργικής οικονομίας του πεδινού τμήματος του Αξίου ποταμού. Άλλωστε, η επιλογή της

συγκεκριμένης τοποθεσίας για την ανάπτυξη του οικισμού δεν είναι τυχαία, καθώς εντοπίζεται στο μέσον του οδικού άξονα Γιαννιτσών (Yenice i Vardar) - Γευγελής (Γευγελί, Gevgeli), δύο σημαντικότερων πολιτιστικών και εμπορικών κέντρων της Μακεδονίας κατά την Οθωμανική περίοδο<sup>2</sup>.

### **2.1.2 Ευρύτερη περιοχή**

Ο οικισμός είναι άρρηκτα συνδεδεμένος διοικητικά, οικονομικά, ιστορικά και γεωγραφικά με τους γύρω οικισμούς Γρίβα, Κάρπη και Καστανερή στα βόρεια οι οποίοι βρίσκονται σε μεγαλύτερο υψόμετρο και επίσης με τους οικισμούς Στάθη, Φιλυριά, Γερακώνα, Πεντάλοφο και Ομαλό που όλοι μαζί συναποτελούσαν τον πρώην (Καποδιστριακό) Δήμο Γουμένισσας, πριν την εφαρμογή της διοικητικής μεταρρύθμισης «Καλλικράτης» (Νόμος 3852/2010, ΦΕΚ Α' 87/7.6.2010). Έπειτα συνενώθηκε με τους πρώην Δήμους Πολυκάστρου, Ευρωπού και Αξιουπόλεως και μετονομάστηκε σε Δήμος Παιονίας. Η Γουμένισσα αποτελεί την ιστορική έδρα του Δήμου Παιονίας.

Σε ευρύτερο πλαίσιο, ο οικισμός σχετίζεται γεωγραφικά και οικονομικά με τον οικισμό των Γιαννιτσών και τη Θεσσαλονίκη αλλά και τη γειτονική Γευγελή της Βόρειας Μακεδονίας, και τέλος την πόλη του Κιλκίς στην οποία πλέον έχουν εγκατασταθεί πολλές υπηρεσίες που στο παρελθόν έδρευαν στη Γουμένισσα.

### **2.1.3 Διοικητική δομή**

Ο Δήμος Παιονίας συστάθηκε με το πρόγραμμα Καλλικράτης (ΦΕΚ 87Α/2010), ως δήμος της Περιφερειακής Ενότητας Κιλκίς, της Περιφέρειας Κεντρικής Μακεδονίας και προέκυψε από τη συνένωση των πρώην δήμων Αξιουπόλεως, Γουμένισσας, Ευρωπού, Πολυκάστρου και της πρώην Κοινότητας Λιβαδίων. Μετά τη συνένωση, νέα έδρα του Δήμου ορίστηκε το Πολύκαστρο ενώ ιστορική έδρα ορίστηκε η Γουμένισσα.

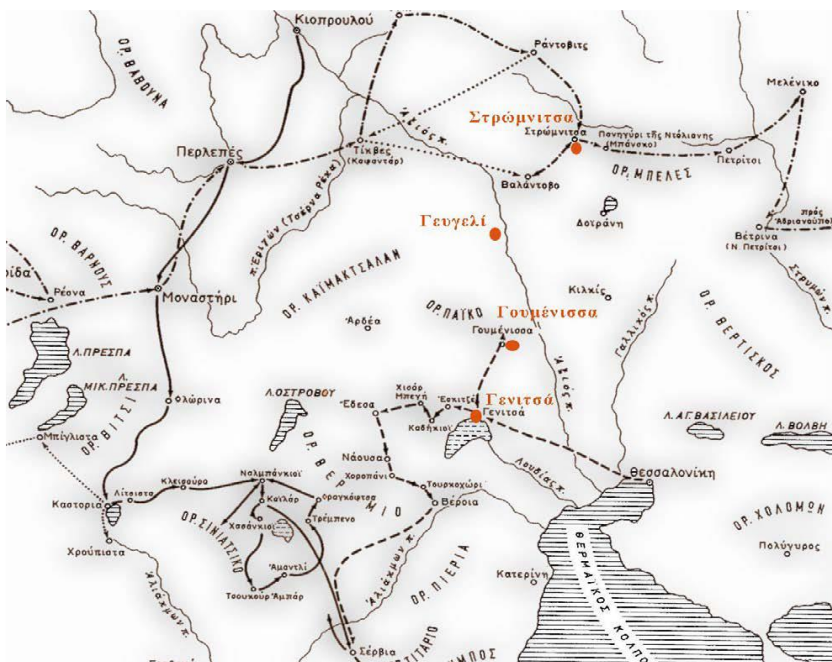
Σήμερα η Γουμένισσα ανήκει διοικητικά στην Περιφερειακή Ενότητα Κιλκίς, έχοντας ουσιαστικά αποσπασθεί από την ευρύτερη γεωγραφική και διοικητική ενότητα στην οποία εντασσόταν διαχρονικά, από την περίοδο δημιουργίας της ως οικισμού έως και την τελική προσάρτησή της στο Ελληνικό Κράτος μετά τον Α' Παγκόσμιο Πόλεμο (1917)<sup>3</sup>.

## 2.1.4 Πολεοδομική οργάνωση

Πολεοδομικά, ο οικιστικός πυρήνας της Γουμένισσας οργανώνεται από δύο κάθετα τεμνόμενους άξονες, σε σταυροειδή διάταξη. Εκατέρωθεν αυτών διαρθρώνονται σε τεταρτημόρια οι τέσσερις μεγάλες νησίδες που συνθέτουν το εμπορικό κέντρο και ιστορικό πυρήνα της κωμόπολης. Οι νησίδες αυτές εξωτερικά περιβάλλονται και οριοθετούνται από έναν περιφερειακό δακτύλιο που αποτελεί το όριο μεταξύ του ιστορικού κέντρου της οθωμανικής περιόδου και της εξωτερικής επέκτασης που συντελέστηκε κατά την έλευση των προσφυγικών πληθυσμών περί το 1920. Το εσωτερικό των οικιστικών νησίδων φέρει όλα τα χαρακτηριστικά ενός τυπικού παραδοσιακού μακεδονίτικου οικισμού, με τα δαιδαλώδη στενά που συνήθως είναι αδιέξοδα.

## 2.2 Ιστορική εξέλιξη του οικισμού

### 2.2.1 Η εξέλιξη της θέσης από βοσκοτόπι σε οικισμό (15<sup>ος</sup> – 17<sup>ος</sup> αιώνας)



Εικόνα 3: Περιγραφή από τον Enliya Celebi των βοσκοτόπων του βουνού των Γενιτσών ως τμήματος βακουφιού που ίδρυσε ο Γαζή Εβρενός (Δημητριάδης 1973, 225-7)



Η δημιουργία του οικισμού της σημερινής Γουμένισσας χρονολογείται στην πρώιμη οθωμανική περίοδο. Η πρώτη σαφής μαρτυρία για την ύπαρξή του ανάγεται στα τέλη του 17ου αιώνα. Σύμφωνα με φερμάνι του Mustafa II του 1696 ο οικισμός Gümence (Γκιούμέντζε)<sup>4</sup> που ανήκε στον Ναχιγιέ του Μεγάλου Βαρδαρίου<sup>5</sup> απολάμβανε, μαζί με άλλα δύο χωριά του Πάικου όρους, την Κρίβα (σημ. Γρίβα) και την Τσέρνα Ρέκα (σημ. Κάρπη), σημαντικές φορολογικές απαλλαγές υπό το καθεστώς προσφοράς υπηρεσίας στο οθωμανικό Κράτος<sup>6</sup>. Η υπηρεσία αφορούσε την παραλαβή από τη Θεσσαλονίκη, το πλύσιμο, τη βαφή και την παράδοση μάλλινης τσόχας, η οποία προοριζόταν για τις στολές του τουρκικού στρατού του σώματος των Γενιτσάρων.



Εικόνα 4: Διοικητικός οθωμανικός χάρτης του 1907, όπου αναγράφεται ο οικισμός (Gum[e]nc[e])



Το υπάρχον φοροαπαλλακτικό καθεστώς είχε ως αποτέλεσμα τη συσσώρευση στη Γουμένισσα ετερόκλητου πληθυσμού από τις γειτονικές περιοχές, φαινόμενο που διαφαίνεται κυρίως από το επόμενο σουλτανικό φερμάνι, του 1707, που ακολούθησε και συμπλήρωσε το αρχικό. Σύμφωνα με αυτό, δινόταν εντολή να καθορισθεί ο ακριβής αριθμός ανάμεσα στους κατοίκους που απασχολούταν με την επεξεργασία τσόχας, ώστε να ελεγχθεί και να αποτραπεί η περαιτέρω αύξησή του, προφανώς διότι κατέφθανε ολοένα περισσότερος κόσμος που προσδοκούσε να απολάβει μέρος των νέων φοροαπαλλαγών. Έτσι, βάσει της απογραφής με την οποία εκτελέστηκε η εντολή του φερμανιού τον Ιούνιο του ίδιου έτους, οι κάτοικοι που απασχολούνταν με το πλύσιμό τσόχας είχαν ανέλθει στους 28, αποτελώντας ουσιαστικά τμήμα ενός γενικότερου ολοένα αυξανόμενου πληθυσμού<sup>7</sup>.

Συνεπώς στα τέλη του 17ου αι. ο οικισμός βρισκόταν ήδη σε ανάπτυξη και συνδέονταν οικονομικά με τη Θεσσαλονίκη, εκμεταλλευόμενος το πρόσφορο της γεωμορφολογίας του εδάφους και την ύπαρξη πολλών ρεμάτων και μικρών ποταμών στην περιοχή. Πράγματι έως και σήμερα σώζονται ιδίως στην περιοχή μεταξύ των τριών οικισμών πολλά Μπαντάνια ως μεταγενέστερο κατάλοιπο αυτής της μακρόχρονης παράδοσης του πλυσίματος μάλλινων υφασμάτων και χαλιών<sup>8</sup>. Μάλιστα, εντός του χωριού μαρτυρείται η ύπαρξη πολλών κρηνών και υπόγειων ρεμάτων, ιδίως στην περιοχή περιμετρικά της σημερινής πλατείας, όπου στο φυσικό πραινές του εδάφους διαμορφωνόταν ανοικτό πλάτωμα, όπου εξέβαλλαν πολλά ρέματα, καθιστώντας τον χώρο κατάλληλο για πλύσιμο και περαιτέρω επεξεργασία ενδυμάτων, καθώς και για κατασκευή νερόμυλων.

Κατά μία άλλη εκδοχή<sup>9</sup>, η εξέλιξη της Γουμένισσας από βοσκοτόπι σε οικισμό σχετίζεται με την πιθανή ίδρυση κατά τον 14ο αιώνα μοναστηριού σε μετόχι της Μονής Ιβήρων, κατάλοιπα του οποίου όμως σήμερα δεν σώζονται. Κατά την παράδοση και σύμφωνα με δύο χρυσόβουλα του τσάρου Στέφανου Δουσάν του 1346<sup>10</sup> η ονοματοδοσία του οικισμού από Gümençe σε Γουμένισσα το 1926 από το ελληνικό Κράτος συνδέεται με κάποιον άγνωστο ηγούμενο μοναστηριού που ιδρύθηκε στην περιοχή σε μετόχι της Μονής Ιβήρων.

Ωστόσο, η παραπάνω θέση δεν βασίζεται σε αρχαιολογικά ή ιστορικά τεκμήρια. Επιπλέον, στα συγκεκριμένα αγιορείτικα έγγραφα<sup>11</sup>, με τα οποία αναγνωρίζονται στη Μονή Ιβήρων εκτάσεις στη Κεντρική Μακεδονία που είχε καταλάβει ο σέρβος τσάρος, δεν γίνεται καμία αναφορά στην εξεταζόμενη περιοχή, παρά μόνον σε θέση βορείως

αυτής και συγκεκριμένα εις Στρούμμιτζαν μοναστήριον τῆς υπεράγνου Θεοτόκου Ελεούσης. Ίσως η έμμεση γειτνίαση των μεταγενέστερων οικισμών της Στρούμιτσας και της Γουμένισσας και η υπαγωγή τους ως ενιαίας χωρικής ενότητας στο κράτος του Στέφανου Δουσάν να έχει οδηγήσει στην διαμόρφωση της προφορικής παράδοσης περί υποτιθέμενης ύπαρξης μοναστηριού στην περιοχή<sup>12</sup>. Κάτω από το ίδιο πρίσμα πρέπει να εξετάσουμε και την επικράτηση της ιδεοληψίας περί συσχετισμού του ονόματος Γουμένισσα με την υποτιθέμενη ύπαρξη ενός Ηγουμενίου, ο οποίος δολοφονήθηκε από επερχόμενους ληστές δίνοντας το όνομα του τίτλου του στον οικισμό<sup>13</sup>. Βέβαια ο ορός Γουμένισσα είναι νεολογισμός και επινοήθηκε για να αιτιολογήσει την προφορική παράδοση περί ύπαρξης Μοναστηρίου της Παναγίας και κατ' επέκταση Ηγούμενου<sup>14</sup>. Είναι σαφές δε πως ουδέποτε χρησιμοποιήθηκε ως όνομα ούτε επίσημου ούτε προφορικού χαρακτήρα<sup>15</sup>.

Αντιθέτως, από γεωγραφικής και κοινωνιολογικής πλευράς, η εξέλιξη της Γουμένισσας ως οικισμού πρέπει να συνδεθεί άμεσα με την ανάπτυξη του αστικού χώρου που σημειώθηκε με την ίδρυση της πόλης Yenice i Vardar (σημ. Γιαννιτσά) από τον Γαζή Εβρενός στα τέλη του 14ου αι<sup>16</sup>. Η νέα πόλη που ιδρύθηκε στην καρδιά της μακεδονικής πεδιάδας με σκοπό να ελέγξει τα φορολογικά έσοδα και την παραγωγή από τις καλλιεργήσιμες εκτάσεις, γρήγορα αναπτύχθηκε κατά τον 15ο και 16ο αι. σε μεγάλο πνευματικό και οικονομικό κέντρο. Έτσι, στην περιφέρεια της πόλης και ιδίως στους πρόποδες του Πάικου διαμορφώθηκαν όλες οι κατάλληλες συνθήκες για την ανάπτυξη κτηνοτροφικών και γεωργικών οικισμών που θα τροφοδοτούσαν τα μεγάλα αστικά κέντρα. Άλλωστε η θέση της Γουμένισσας στις ανατολικές παρυφές του Πάικου, μεταξύ των ποταμών Αξιού και Λουδία και των πόλεων Γιαννιτσών και Γευγελής, επέτρεψε τη σύνδεσή της στον τομέα της πρωτογενούς παραγωγής με τα μεγάλα αστικά κέντρα των Βαλκανίων, ήδη από τον 17ο αι.

Ως προς τούτο ενδεικτική είναι η περιγραφή του Τούρκου περιηγητή Εβλιγιά Τσελεμπή περί τα 1668, όπου στην περιγραφή της Κεντρικής Μακεδονίας επαινεί το κλίμα, τη μορφολογία και τα προϊόντα των βοσκότοπων του βουνού των Γενιτσών<sup>17</sup>. Έτσι, κατά τον περιηγητή, η θέση των μικρών οικισμών του Πάικου συνδέεται άμεσα με την οικονομία του Καζά των Γιαννιτσών (Yenicei Vardar kaza), καθώς αποτελούν τμήμα βακουφιού, ήδη από τη εποχή του Εβρενός Μπέη, για την τροφοδοσία σε χρήμα και είδος των δημόσιων ιδρυμάτων των Γιαννιτσών<sup>18</sup>. Άλλωστε, στους κτηνοτρόφους και τους

καλλιεργητές της περιοχής αντιστοιχούσε, πέρα από τον κεφαλικό φόρο και τη Δεκάτη, ειδικός φόρος επί των προβάτων και των προσόδων των καλλιεργειών<sup>19</sup>. Ωστόσο με τα προαναφερθέντα φερμάνια του 1696 και του 1707 οι παραπάνω φόροι θα πρέπει να καταργήθηκαν.

Το συγκεκριμένο γεγονός αποτελεί ίσως σταθμό για την εξέλιξη του χαρακτήρα του οικισμού, από μία κτηνοτροφική και γεωργική θέση τροφοδοσίας του βακουφιού του Καζά των Γιαννιτσών (Yenicei Vardar kaza) σε περιφερειακό τμήμα τροφοδοσίας της κρατικής μηχανής<sup>20</sup>. Προφανώς η παραπάνω μετάβαση αποτελεί μία αργή διαδικασία στο πλαίσιο της οικιστικής και οικονομικής οργάνωσης της περιοχής, η οποία εξελισσόταν καθόλον τον 15ο και 16ο αι. και παγιώθηκε με την εφαρμογή των διατάξεων των δύο φερμανιών. Είναι σημαντικό μάλιστα πως σε αυτή την περίοδο η περιοχή αποσπάται από τη σφαίρα επιρροής του Καζά των Γιαννιτσών, όπως διαφαίνεται από την περιγραφή του Εβλιγιά Τσελεμπή, και συνδέεται οικονομικά με την πρωτεύουσα της Κεντρικής Διοίκησης, τη Θεσσαλονίκη. Αποτέλεσμα των νέων οικονομικών συνθηκών που διαμορφώθηκαν, υπήρξε, όπως σημειώθηκε, η επακόλουθη αύξηση του πληθυσμού της Γουμένισσας, με την εγκατάσταση κατοίκων από τα γύρω χωριά, οι οποίοι μετοικούσαν στην περιοχή για να εκμεταλλευτούν τις φοροαπαλλαγές που θεσπίστηκαν. Η σταδιακή αυτή αύξηση του πληθυσμού, που θα πρέπει να ξεκίνησε με το πρώτο φερμάνι του 1696, οδήγησε στο δεύτερο φερμάνι το 1707, στο οποίο καταγράφηκε το σύνολο των εντεταλμένων νοικοκυριών. Προφανής σκοπός αυτής της κίνησης εκ μέρους της κεντρικής εξουσίας ήταν περιορισθεί ο πληθυσμός που απολάμβανε τα προαναφερθέντα οικονομικά προνόμια, με την εγκατάστασή του στη Γουμένισσα.

Η ακριβής θέση του αρχικού πυρήνα του οικισμού δεν εύκολο να προσδιορισθεί. Ωστόσο, σύμφωνα με την παραπάνω ιστορική ανάγνωση και με προφορικές μαρτυρίες των κατοίκων, αυτή πρέπει να τοποθετηθεί στο πρანές του λόφου, όπου ανεγέρθηκε μεταγενέστερα ο κοιμητηριακός ναός της Κοίμησης της Παναγίας, βορειοδυτικά της κεντρικής πλατείας του οικισμού. Μάλιστα, ακόμα και σήμερα οι ντόπιοι αποκαλούν τη θέση Βισόκου Σέλου<sup>21</sup> (висок-у сел-у), διατηρώντας τη σέρβικη κατάληξη αντί της σλαβομακεδονικής (висок сел-о), γεγονός που καταδεικνύει και την παλαιότητάς της ως τοπωνυμίου και τοποσήμου, ίσως από τα χρόνια ίδρυσης του σερβικού κράτους του Στέφανου Δουσάν στα μέσα του 14ου αι.

## **2.2.2 Η μετάβαση του οικισμού από περιφερειακή θέση τροφοδοσίας σε θηρησκευτικό και εμπορικό κέντρο (18ος –19ος αιώνας)**

Η εξέλιξη του οικισμού κατά τον 18ο αι. ως παραπληρωματικού κέντρου τροφοδοσίας της Θεσσαλονίκης οδήγησε στην έντονη αστικοποίηση του και την ανάπτυξη και άλλων τομέων της πρωτογενούς και δευτερογενούς παραγωγής, όπως η σηροτροφία και η αμπελουργία. Κάτω από το συγκεκριμένο πρίσμα πρέπει να ερμηνευθεί και η ανέγερση στις αρχές του 19ου αι. της πρώτης ευμεγέθους χριστιανικής εκκλησίας, στη περιοχή του νεκροταφείου του οικισμού.

Ο ναός της Κοιμήσεως της Θεοτόκου<sup>22</sup> σήμερα αποτελεί το Καθολικό νεοϊδρυθέντος μοναστηρίου (1951) και έχει δεχθεί πολλές προσθήκες και ανακατασκευές. Την πιο πρόσφατη αποτελεί η αποκατάσταση του μνημείου που ολοκληρώθηκε το 2010. Ωστόσο στην αρχική του μορφή πρέπει να υπήρξε ο κοιμητηριακός ναός της Γουμένισσας. Η θέση του άλλωστε στις ανατολικές παρυφές του οικισμού, δίπλα στο παλαιό νεκροταφείο υποδηλώνει τον κοιμητηριακό του χαρακτήρα<sup>23</sup>. Σύμφωνα με ενεπίγραφη πλάκα ο ναός εγκαινιάσθηκε στις 15 Αυγούστου του 1802. Η παράδοση τοποθετεί στη θέση του ναού προγενέστερο καθολικό μοναστηριού της Μονής Ιβήρων<sup>24</sup>, αρχιτεκτονικά κατάλοιπα του οποίου έως σήμερα δεν έχουν αποκαλυφθεί.

Η ανέγερση του ναού στις αρχές του 19ου αι. πρέπει να ενταχθεί στην γενικότερη οικονομική άνθηση που επικρατεί στην περιοχή με την αύξηση της πρωτογενούς παραγωγής και της μεταπρατικής δραστηριότητας στη Κεντρική Μακεδονία, φορείς της οποίας υπήρξαν κυρίως ελληνόφωνοι και σλαβόφωνοι ορθόδοξοι έμποροι<sup>25</sup>. Σημειώνεται ότι την ίδια χρονιά κατασκευάζονται άλλοι δύο χριστιανικοί ναοί στη Γρίβα και τη Γοργοπή. Η ανοικοδόμηση του ναού στις δυτικές παρυφές της πόλης, όπου εκτεινόταν το νεκροταφείο, είχε ως αποτέλεσμα την μετατόπιση του κέντρου βάρους του αστικού χώρου από την κυκλική οργάνωση, η οποία έθετε ως επίκεντρο το σημείο του παζαριού στην πλατεία του χωριού, στην αξονική οργάνωση του χώρου με σημείο αναφοράς τον δρόμο που ένωνε το νεοανεγερθέντα Ναό της Κοιμήσεως της Θεοτόκου με την πλατεία.

Το 1863, με την κλιμάκωση του βουλγαρικού εθνικισμού και την διάσπαση του ενιαίου άλλοτε χριστιανικού πληθυσμού σε σλαβόφωνο και ελληνόφωνο, ιδρύεται δεύτερος χριστιανικός ναός στη Γουμένισσα, ώστε κάθε μία εκ των δύο χριστιανικών στοιχείων να λειτουργεί σε ξεχωριστό ναό. Έτσι, οι σλαβόφωνοι που πρόσκειντο στη Βουλγαρική

Εκκλησία ανέλαβαν τη διαχείριση του ναού της Κοιμήσεως της Θεοτόκου, ενώ οι ελληνόφωνοι και σλαβόφωνοι που πρόσκειντο στο Πατριαρχείο Κωνσταντινουπόλεως συναποτέλεσαν τη ενορία του νεόδμητου ναού του Αγίου Γεωργίου. Το οριστικό σχίσμα θα επέλθει λίγα χρόνια αργότερα, το 1871 με τη νομιμοποίηση της Βουλγαρικής Εξαρχικής Εκκλησίας με σουλτανικό φερμάνι.

Μετά την κατασκευή και του δεύτερου ναού του οικισμού, του Αγίου Γεωργίου, η χωροταξική οργάνωση αναδιαμορφώθηκε, έχοντας ως κέντρο το σημείο διασταύρωσης των δύο διαμορφωθέντων δρόμων. Ο ένας δρόμος εκτεινόταν στον άξονα Β-Ν και οδηγούσε βορείως στη Γευγελή και νοτίως στα Γιαννιτσα. Ο έτερος δρόμος ένωνε στον άξονα Α-Δ τους δύο ανεγερθέντες ναούς, της Κοιμήσεως της Θεοτόκου, το οποίον διαχειριζόταν πλέον ο σλαβόφωνος προσκείμενος στην Εξαρχία πληθυσμός, και του Αγίου Γεωργίου, τον οποίον λειτουργούσε η κοινότητα της ομώνυμης ενορίας, υπαγόμενης στη Μητρόπολη Βοδενών και το Οικουμενικό Πατριαρχείο.

### **2.2.3 Ο οικισμός μετά τις μεταρρυθμίσεις του Τανζιμάτ (19ος αιώνας)**

Σε κατάστιχο του 1861-2, στο υπ. αριθμ. 270 τεφτέρι του Ιεροδικείου του Καζά Θεσσαλονίκης (Selanik kazasinda evler sayimi)<sup>26</sup>, ο Ναχιγιές του Βαρδάρη (Vardar nahiyesi) περιλαμβάνει τους οικισμούς, ανάμεσα στους οποίους και το χωριό Gümençe. Σύμφωνα με το κατάστιχο η Γουμένισσα αποτελεί ένα από τα μεγαλύτερα χωριά σε όλον τον Καζά Θεσσαλονίκης με 256 σπίτια, δηλαδή παραπάνω από 1.200 κατοίκους. Σημειώνεται πως στο κατάστιχο δεν αναφέρεται για την περίπτωση της Γουμένισσας πόσα εκ των σπιτιών ήταν χριστιανικά, προφανώς διότι ο πληθυσμός ήταν αμιγώς χριστιανικός.

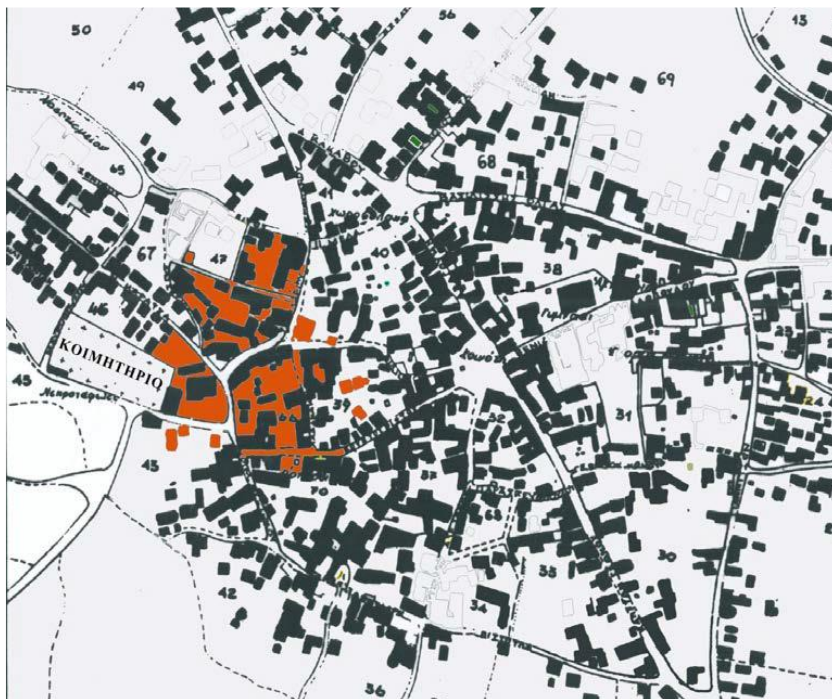
Επίσης ενδιαφέρον παρουσιάζει πως ο οικισμός ήταν από τα λίγα χωριά που δεν αποτελούσαν τσιφλίκι και ως εκ τούτου μπορούσε να διαχειρίζεται εσωτερικά τις φορολογικές του υποχρεώσεις απέναντι στο κράτος. Άλλωστε, σύμφωνα με τον Δημητριάδη<sup>27</sup>, στα μέσα του 19ου το 78% των οικισμών του Ναχιγιέ του Βαρδάρη ανήκε σε ιδιοκτήτες τσιφλικιών, φαινόμενο που κατέστησε την αυτόνομη Γουμένισσα κύριο εμπορικό κέντρο της περιοχής της κοιλάδας του Αξίου και μεταπρατικό κέντρο πάνω στο εμπορικό άξονα Γευγελή- Γιαννιτσα. Ιδίως στα τέλη του 19ου αιώνα με την κατασκευή του σιδηροδρομικού δικτύου που συνέδεε τη Θεσσαλονίκη με την Κεντρική Ευρώπη, ο



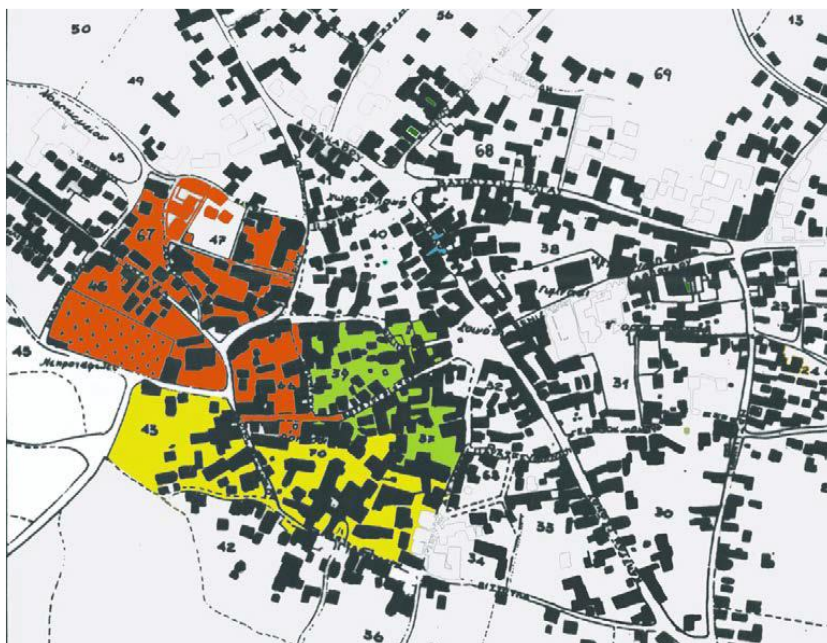
οικισμός παρουσίασε άνοδο και στις εξαγωγές με προϊόντα όπως το κρασί και η μετάξη. Ως αποτέλεσμα των νέων οικονομικών και κοινωνικών συνθηκών μπορούμε να ορίσουμε τη διαμόρφωση της νέας εμπορικής αστικής τάξης που αναπτύχθηκε στην περιοχή της Κεντρικής Μακεδονίας.

Όσον αφορά την οικιστική εξέλιξη, τα νέα δεδομένα επέφεραν την επέκταση του οικισμού ανατολικά του κάθετου άξονα και εκατέρωθεν της προέκτασης του οριζόντιου κεντρικού άξονα. Σημείο αναφοράς της συγκεκριμένης πολεοδομικής προέκτασης υπήρξε η ανέγερση του Ναού του Αγίου Γεωργίου ως Ενοριακής Εκκλησίας και του Διδασκαλείου ως Ελληνικού Σχολείου κατά τη δεκαετία του 1860. Τα δύο κτίρια θα αποτελέσουν σημείο αναφοράς της νέας αστικής εμπορικής τάξης, που θα αναπτυχθεί ως φορέας του Πατριαρχείου απέναντι στην Βουλγαρική Εξαρχία, η οποία θα συνεχίσει να λειτουργεί στον ναό της Κοίμησης της Θεοτόκου.

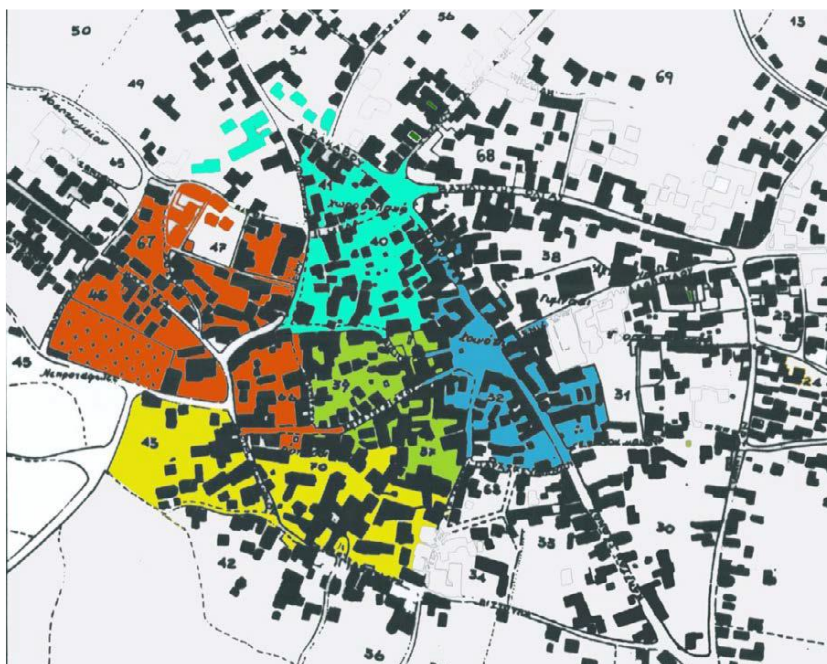
### 2.3 Οικιστική εξέλιξη του οικισμού



**Εικόνα 5:** Τοπογραφικό υπόβαθρο ΕΣΥΕ της περιόδου της Δικτατορίας (1967 – 1973), όπου σταδιακά και με διαφορετικά χρώματα σημειώνεται η οικιστική εξέλιξη του οικισμού

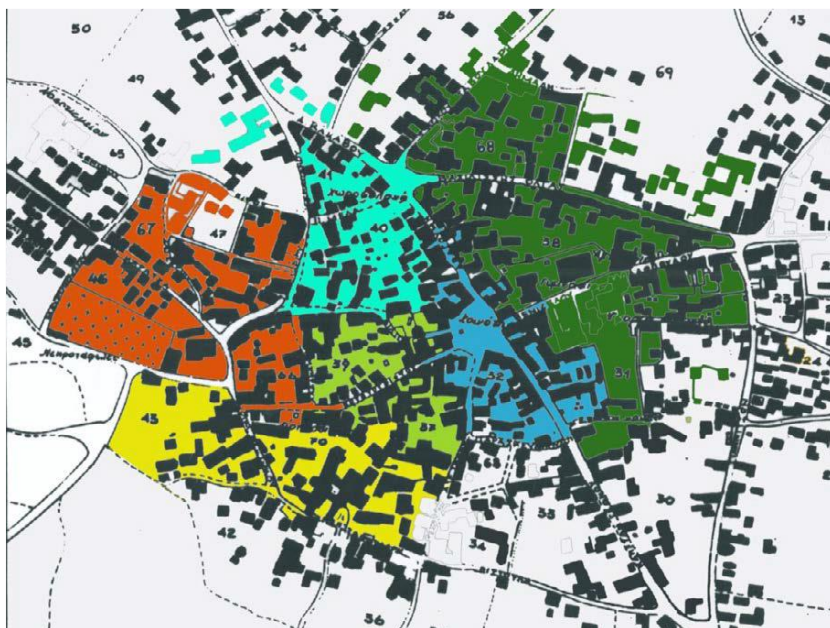


**Εικόνα 6:** Τοπογραφικό υπόβαθρο ΕΣΥΕ της περιόδου της Δικτατορίας (1967 – 1973), όπου σταδιακά και με διαφορετικά χρώματα σημειώνεται η οικιστική εξέλιξη του οικισμού



**Εικόνα 7:** Τοπογραφικό υπόβαθρο ΕΣΥΕ της περιόδου της Δικτατορίας (1967 – 1973), όπου σταδιακά και με διαφορετικά χρώματα σημειώνεται η οικιστική εξέλιξη του οικισμού





Εικόνα 8: Τοπογραφικό υπόβαθρο ΕΣΥΕ της περιόδου της Δικτατορίας (1967 – 1973), όπου σταδιακά και με διαφορετικά χρώματα σημειώνεται η οικιστική εξέλιξη του οικισμού

### 2.3.1 [15 - 16ος αιώνας] Αρχικός πυρήνας αγροτικού & κτηνοτροφικού χαρακτήρα

Δημιουργία του 1ου οικιστικού πυρήνα στο πρανές του λόφου που οδηγεί στο μεγάλο πλάτωμα, βορειανατολικά του ναού της Κοίμησης της Θεοτόκου. Σε αυτή τη θέση συγκλίνουν πολλά ρυάκια, δημιουργώντας κοιλότητες. Η τοποθεσία θεωρείται κατάλληλη για την εγκατάσταση καλυβών με αλώνια, στάβλους και αποθήκες, γειτνιάζοντας με τους νερόμυλους που εκτείνονται στα υψηλότερα σημεία του πρανούς, στο δρόμο προς τη Γρίβα. Η θέση ακόμη και σήμερα αποκαλείται από τους ντόπιους σλαβόφωνους κατοίκους Βισόκου Σέλου (висок-у сел-у), διατηρώντας τη σέρβικη κατάληξη αντί της σλαβομακεδονικής висок сел-о. Η γλωσσική αυτή παράδοση καταδεικνύει και την παλαιότητάς της ως τοπωνυμίου και τοποσήμου, ίσως από τα χρόνια ίδρυσης του σερβικού κράτους του Στέφανου Δουσάν στα μέσα του 14ου αι.



### **2.3.2 [17 - 18ος αι.] Επέκταση του οικισμού προς το ανοικτό πλάτωμα**

Κατά τα τέλη του 17ου αιώνα διαμορφώνονται οι υποδομές για το πλούσιμο και την κατεργασία της μάλλινης τσόχας. Αποτέλεσμα της δημιουργίας μεταπρατικών δομών οικονομίας ήταν η ανάπτυξη μίας νέας εμπορικής ζώνης στα νοτιοανατολικά του αρχικού πυρήνα του οικισμού.

Η επέκταση του οικισμού προς τα ΝΑ, μεταξύ του πλατώματος, όπου & του νεκροταφείου επέφερε τον σχηματισμό του πρώτου οριζόντιου οδικού άξονα μεταξύ των δύο συγκεκριμένων σημείων αναφοράς, εκατέρωθεν του οποίου αναπτύσσεται ο Άνω Μαχαλάς ή Βισόκου Σέλου ή Τσούκα Μάλα & ο Κάτω Μαχαλάς.

### **2.3.3 [18ος - 19ος αι.] Διαμόρφωση της πλατείας και χρήσης της ως χώρου εμποροπανήγυρης**

- Επέκταση του οικισμού προς τα ΒΑ, μεταξύ του πλατώματος & του νεκροταφείου.
- Ενσωμάτωση στον οικισμό του κάθετου άξονα που οδηγεί βορείως προς Γρίβα, Καστανερή, Γευγελή και νοτίως προς Γιαννιτσά, Θεσσαλονίκη.
- [προ 1800] Η ανέγερση караβάν – σεράι στη νέα πλατεία όπου διασταυρώνεται ο κάθετος με τον οριζόντιο άξονα διαμόρφωσε νέες οικονομικές συνθήκες, καθώς πλέον ο οικισμός βρισκόταν σε θέση να εξυπηρετήσει ταξιδιώτες, συνδέονταν την Γευγελή (Γευγελί), το μεγαλύτερο κέντρο κατεργασίας μετάξης της Κεντρικής Μακεδονίας, με τα Γιαννιτσά (Γενιτσέ), το εμπορικό και πολιτιστικό κέντρο της περιοχής.
- [1802] Ανέγερση του Ναού της Κοιμήσεως της Θεοτόκου ως Κοιμητηριακής & Ενοριακής Εκκλησίας.

### **2.3.4 [19ος αι.] Διαμόρφωση της νέας εμπορικής αστικής τάξης**

Επέκταση του οικισμού προς τα Α, εκατέρωθεν του κάθετου και οριζόντιου άξονα.

[1863] Ανέγερση του Ναού του Αγίου Γεωργίου ως Ενοριακής Εκκλησίας και του Διδασκαλείου ως Ελληνικού Σχολείου. Τα δύο κτίρια θα αποτελέσουν σημείο αναφοράς της νέας αστικής εμπορικής τάξης, που θα αναπτυχθεί ως φορέας του Πατριαρχείου απέναντι στην Βουλγαρική Εξαρχία, η οποία θα συνεχίσει να λειτουργεί

στον ναό της Θεοτόκου [19ος - 20ος αι.] Διεύρυνση του οικιστικού πυρήνα εξωτερικά του Περιφερειακού Δακτυλίου Διαμόρφωση νέας περιφερειακής ζώνης κατοικίας.

### 2.3.5 [αρχές 20ου αι.] Χρήση του κέντρου κυρίως για εμπορική και διοικητική χρήση

Η αστική τάξη πλέον αποκτά διαμορφωμένα χαρακτηριστικά: Δίγλωσση επικοινωνία, Ελληνική παιδεία, Φορέας του Πατριαρχείου, Εμπορικές σχέσεις με γαλλικές, κυρίως, τράπεζες. Διαχωρίζεται δε με την αγροτική τάξη που παραμένει σλαβόφωνη και συνδέει τα συμφέροντά της με την Βουλγαρική Εξαρχεία.

### 2.3.6 [1924 – 1935 ca] Έλευση προσφύγων - Επέκταση του οικισμού



Εικόνα 9: Οι επεκτάσεις του οικισμού κατά τη δεκαετία του 1920 και 1930 μετά την έλευση των προσφύγων από την Ανατολική Ρωμυλία και τον Εύξεινο Πόντο [πηγή: Ε.Σ.Υ.Ε. (σημ. ΕΛ.ΣΤΑΤ.)]

- Επέκταση του οικισμού προς τα ΒΑ και ΒΔ, εκατέρωθεν των οδικών αξόνων που οδηγούν βορείως προς Γρίβα, Καστανερή και δυτικά προς Αξιούπολη.
- [περί 1930] Ανέγερση του Μεταξουργείου Χρυσαλλίς στη ανατολική είσοδο του οικισμού, πλησίον της εργατικής συνοικίας των προσφύγων .
- Διαμόρφωση νέας εργατικής τάξης, κυρίως από πρόσφυγές της Ανατολικής Ρωμυλίας και του Ευξείνου Πόντου.
- Χρήση του κέντρου κυρίως για εμπορική και διοικητική χρήση. Αύξηση της αμπελοκαλλιέργειας και της παραγωγής μετάξης, λόγω της ενίσχυσης του εργατικού δυναμικού και της νέας τεχνογνωσίας που κατείχαν οι πρόσφυγες.

## 2.4 Εκκλησιαστική δομή

Το 1346 μ.Χ. η ευρύτερη περιοχή παραχωρείται στη Μονή Ιβήρων του Αγίου Όρους με αυτοκρατορικό χρυσόβουλο και γίνεται κέντρο θρησκευτικού ενδιαφέροντος. Το θρησκευτικό αίσθημα βρίσκει την έκφρασή του στην Ιερά Μονή Παναγίας Γουμένισσας, μοναστήρι που συν το χρόνω ισχυροποιείται οικονομικά από δωρεές ιδιωτών. Μέχρι το έτος 1924 η Γουμένισσα υπαγόταν στη Μητρόπολη Βοδενών (Εδέσσης) και αποτελούσε την έδρα του αρχιερατικού επισκόπου.

Με τη Μικρασιατική Καταστροφή ιδρύθηκε Μητρόπολη στα Γιαννιτσά, στην οποία υπήχθη και η περιοχή της Γουμένισσας. Μητροπολίτες διετέλεσαν οι κ.κ. Βασίλειος και Σμάραγδος και έπειτα τόσο η Γουμένισσα όσο και τα Γιαννιτσά επανήλθαν στο προηγούμενο καθεστώς και ανήκαν στη Μητρόπολη Εδέσσης.

Το 1935, με τη σύσταση του Νομού Κιλκίς, η περιοχή προσαρτάται στη Μητρόπολη Πολυανής και Κιλκισίου και φέρει τίτλο Μητρόπολη Πολυανής, Αξιωτών, Παιονίας και Κιλκισίου.

## 2.5 Πληθυσμιακή εξέλιξη

Τα στοιχεία της επίσημης απογραφής του πληθυσμού της Μακεδονίας κατά το έτος 1904, επί Χιλμή Πασά έδειξαν ότι στη Γουμένισσα κατοικούσαν 2500 εξαρχικοί και 2440 πατριαρχικοί.

Το 1913, μετά την απελευθέρωση έγινε απογραφή από τον Ελληνικό στρατό και το 1920 έγινε γενική απογραφή του πληθυσμού του κράτους. Με τη Μικρασιατική καταστροφή στη Γουμένισσα εγκαταστάθηκαν πρόσφυγες από την περιοχή του Πόντου (Αργυρούπολη, Τοκάτη) και από την περιοχή Άνω Βοδενό της Στενιμάχου, που ήταν αμπελουργική περιοχή της Ανατολικής Ρωμυλίας.

Ακολούθησαν οι απογραφές των ετών 1928 και 1940.

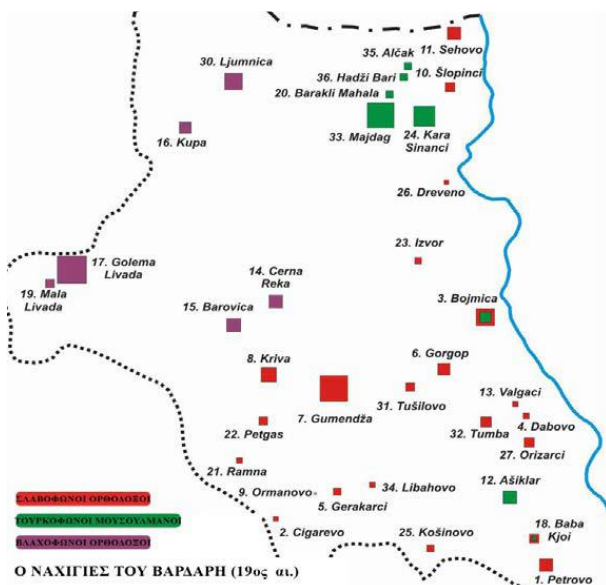
ΕΤΟΣ ΑΠΟΓΡΑΦΗΣ	ΠΛΗΘΥΣΜΟΣ ΓΟΥΜΕΝΙΣΣΑΣ (αριθμός κατοίκων)
1913	3415
1920	2859
1928	4433 (1328 πρόσφυγες)
1940	4927

**Πίνακας 1: Πληθυσμός οικισμού Γουμένισσας στις απογραφές του 1913, 1920, 1928 και 1940. Πηγή: Βαφειάδης Θ., Τζάκου Α., Πολεοδομική Εξέλιξη Αξιόλογα Κτίρια της περιοχής Γουμένισσας, Δήμος Γουμένισσας & Αναπτυξιακή Κιλκίς, Γουμένισσα, 2002.**

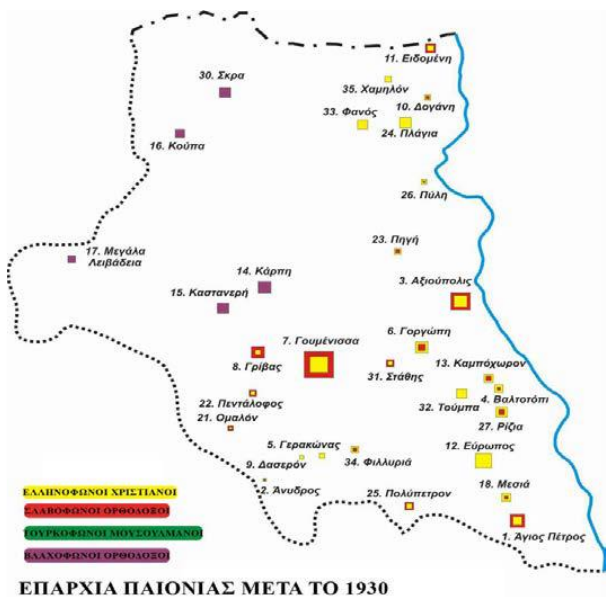
Το σημαντικό ποσοστό της μείωσης του πληθυσμού της Γουμένισσας κατά την απογραφή του 1920, οφείλεται στη μετανάστευση μεγάλου αριθμού κατοίκων στην περιοχή της Βουλγαρίας. Σημαντική επιρροή στα αποτελέσματα της απογραφής του έτους 1940 επέφερε ο Β' παγκόσμιος πόλεμος.

ΕΤΟΣ ΑΠΟΓΡΑΦΗΣ	ΠΛΗΘΥΣΜΟΣ ΓΟΥΜΕΝΙΣΣΑΣ (αριθμός κατοίκων)
1909	2500
1941	4927
1951	4787
1961	5026
1971	4621
1981	4301
1991	4163
2001	4073
2011	3630

**Πίνακας 2: Πληθυσμιακή εξέλιξη οικισμού Γουμένισσας. Πηγή: Στατιστική Υπηρεσία Κιλκίς**



Εικόνα 10: Η αλλαγή της πληθυσμιακής σύστασης με την έλευση των προσφύγων τη δεκαετία του 1920 και την μετακίνηση των ντόπιων σλαβόφωνων.



Εικόνα 11: Η αλλαγή της πληθυσμιακής σύστασης με την έλευση των προσφύγων τη δεκαετία του 1920 και την μετακίνηση των ντόπιων σλαβόφωνων.

## **2.6 Οικονομία και επιχειρηματικότητα**

### **2.6.1 Πηγές οικονομικής δραστηριότητας**

Οι κύριες ασχολίες των κατοίκων της περιοχής που αποτελούν τους λίθους της οικονομίας της είναι κυρίως η αμπελουργία αλλά και οι λοιπές καλλιέργειες σιτηρών και οπωροφόρων που ευδοκούν στα εδάφη της. Ακολουθεί η ενασχόληση με την υλοτομία και την κτηνοτροφία, η οποία παρουσιάζει φθίνουσα πορεία ενώ παράλληλα σημαντικό μέρος του πληθυσμού αποτελούν οι συνταξιούχοι και μικρότερο οι μισθωτοί του δημόσιου και ιδιωτικού τομέα και οι αυτοαπασχολούμενοι.

Αξίζει να αναφερθεί ότι το ποσοστό των αυτοαπασχολούμενων τείνει να αυξάνεται τα τελευταία έτη, γεγονός που ίσως αποτελεί απόρροια της οικονομικής κρίσης του 2009 καθώς πλήθος νέων οδηγήθηκαν στις ιδιαίτερες πατρίδες τους, με σκοπό την εύρεση εργασίας.

Ο τουρισμός επίσης αποτελεί μια πηγή για την οικονομία της περιοχής και διακρίνεται σε δύο είδη, θρησκευτικός και εναλλακτικός – αγροτικός – φυσιολατρικός.

Η Ιερά Μονή Παναγίας Γουμένισσας, ο Μητροπολιτικός Ναός Αγίου Γεωργίου Γουμένισσας αλλά και οι Μονές Αγίων Ραφαήλ, Νικολάου και Ειρήνης Γρίβας και το Ιερό Κοινόβιο Οσίου Νικοδήμου Πενταλόφου αποτελούν πόλους έλξης για πλήθος επισκεπτών. Μάλιστα, η «θαυματουργή» εικόνα της Παναγίας Γουμένισσας αλλά και τα «ξακουστά θαύματα» του Αγίου Ραφαήλ, συντελούν στην έλευση θρησκευτικών τουριστών, τους οποίους διακατέχει το αίσθημα της θρησκευτικής ευλάβειας. Η εικόνα της Παναγία τιμάται τετράκις ετησίως, στις 2 Φεβρουαρίου, την πρώτη Κυριακή του Μαρτίου, την τρίτη ημέρα του Πάσχα και το τριήμερο 15 – 17 Αυγούστου (Κοίμηση και Μετάσταση Θεοτόκου). Την περίοδο αυτή του Αυγούστου είναι καθιερωμένες και οι τοπικές εκδηλώσεις του Δήμου, αφιερωμένες στην Παναγία που ονομάζονται Θεοτόκια.

Η γουμένισσα είναι ευρέως γνωστή για την ποιότητα των προϊόντων σταφυλλιού που παράγει και κυρίως για τα ΠΟΠ κρασιά της με την επωνυμία Γουμένισσα, που προέρχονται από ποικιλίες ξινόμαυρου και νεγκόσκα. Τα τοπικά οινοποιεία κρατούν υψηλά τον πήχη της κρασοπαραγωγής σε πανελλαδικό επίπεδο και δέχονται πλήθος επισκεπτών κατά τη διάρκεια του έτους και ιδιαίτερα την τελευταία Κυριακή του Μαΐου, ημέρα των «ανοιχτών πορτών», όπου είναι επισκέψιμα για το κοινό.



## **2.6.2 Ιστορική αναδρομή οικονομικής δραστηριότητας**

Ιστορικά τις πηγές οικονομικής δραστηριότητας των κατοίκων της περιοχής αποτελούσαν η αμπελουργία, η σηροτροφία, η υλοτομία και οι αγροτικές καλλιέργειες.

Προς το τέλος του 19<sup>ου</sup> αιώνα και τις αρχές του 20<sup>ου</sup> αιώνα, οι αμπελώνες τις περιοχής καταλάμβαναν το ανατολικό τμήμα των πλαγιών του όρους Πάικο, σε μέσο υψόμετρο περί τα 240 μ. Οι ντόπιοι κάτοικοι ήταν αυτοί που κατείχαν τις μεγαλύτερες εκτάσεις, ωστόσο ο ερχομός των Ανατολικορωμιωτών προσφύγων, οι οποίοι είχαν ιδιαίτερη γνώση και τεχνογνωσία στην καλλιέργεια σταφυλιών, επέφερε σημαντική ανάπτυξη στον τομέα.

Η εκτροφή του μεταξοσκώληκα, η σηροτροφία, αποτέλεσε τον πυλώνα της τοπικής οικονομίας για πολλά συναπτά έτη. Η διαδικασία ολοκληρωνόταν σε δύο στάδια, αυτό της καλλιέργειας της μωριάς και έπειτα στην εκτροφή των μεταξοσκωλήκων. Οι μορεώνες βρίσκονταν σε μικρή απόσταση από τον οικισμό και αυτό καθιστούσε σχετικά εύκολη τη μεταφορά ποσότητας μορεώφυλλων στις οικίες της Γουμένισσας. Μάλιστα η τοπική αρχιτεκτονική των κατοικιών του οικισμού, είναι άρρηκτα συνδεδεμένη με τη σηροτροφία, η οποία διαμορφώνει και λειτουργικά – σχεδιαστικά στοιχεία της κάτοψης. Τη δεκαετία του 1920 στη Γουμένισσα ανεγέρθηκαν δύο σημαντικά βιομηχανικά κτίρια, τα οποία σώζονται μέχρι σήμερα, το μεταξουργείο Ιωακείμδη και το μεταξουργείο «Χρυσάλλης». Η πολύ προσοδοφόρα αυτή δραστηριότητα για τους κατοίκους της περιοχής άρχισε να παρακμάζει από το 1955 και έπειτα, λόγω της επικράτησης της τεχνητής μετάξης.

Η ύπαρξη νερού σε σχετική αφθονία στην περιοχή ήταν η αιτία για τη λειτουργία νερόμυλων, υδροτριβών και χώρων πλυσίματος υφαντών που στην τοπική διάλεκτο αποκαλούνταν μπατάνια. Όλες αυτές οι εγκαταστάσεις υδροκίνησης, κυρίως κατά την προβιομηχανική περίοδο, ήταν οι κύριες πηγές εξάσφαλισης ειδών διατροφής και ένδυσης για τους κατοίκους της περιοχής.

Ο δασικός πλούτος της περιοχής του όρους Πάικο, ανέδειξε την υλοτομία σε βασική οικονομική δραστηριότητα. Το ξύλο που συλλέγονταν, χρησιμοποιούνταν στην ανέγερση νέων κτιρίων, στην ανθρακοποιία και στη θέρμανση και σήμερα αποτελεί επίσης πηγή της τοπικής οικονομίας. Η υλοτομία σήμερα στην περιοχή αφορά κατά κύριο λόγο την εμπορία ξυλείας για θέρμανση.

Τέλος, η Γουμένισσα κατά την περίοδο της Τουρκοκρατίας αλλά και πριν και μετά αυτής, παρουσίαζε αξιόλογη εμπορική δραστηριότητα. Κατά τον 20<sup>ο</sup> αιώνα διαμορφώθηκε μια «αγορά» στον οικισμό με παντοπωλεία, υαλοπωλεία, υφασματοπωλεία, σιδεράδικα και καροποιία. Η δραστηριότητα αυτή σταδιακά υποβαθμίστηκε καθώς η τοπική αγορά αδυνατούσε να ανταγωνιστεί τις αντίστοιχες των κοντινών αστικών κέντρων (Θεσσαλονίκης, Γιαννιτσών, Κιλκίς).



### 3 Αρχιτεκτονική κληρονομιά

#### 3.1 Κατοίκηση και κατοικία

##### 3.1.1 Υλικά και τρόπος ανοικοδομήσεως



Εικόνα 12: ενδεικτική απεικόνιση υλικών και τρόπου ανοικοδομήσεως των κατοικιών του οικισμού με πέτρα, ξυλοδεσιές, συμπαγείς πλίνθους και στέγη. Προσωπικό αρχείο Χ. Λαζαρίδη

Η κατασκευή των διατηρητέων κατοικιών του οικισμού γίνεται από υλικά «ευτελή» τα οποία βρίσκονται στην ύπαιθρο της ευρύτερης περιοχής. Τα θεμέλια και το ισόγειο κατασκευάζονται κυρίως από πέτρα και οριζόντια ξύλινα στοιχεία, οι όροφοι από ωμούς πλίνθους με ξυλοδεσιές που δημιουργούν ένα πλέγμα φέροντος οργανισμού, τις «γκρέντες» (μεγάλοι κορμοί ξύλων), όπως έλεγαν οι παλιοί, ενώ ως συνδετικό υλικό χρησιμοποιείται απλή λάσπη ανακατεμένη με άχυρα.

Οι τοίχοποιίες του ισογείου με τις πέτρες και τη λάσπη, κατά διαστήματα καθ' ύψος ενισχύονται με ζευγάρια ξυλόδεσμων. Η κατασκευή των τοίχων του ορόφου γίνεται με ελαφρότερα υλικά. Ως υλικό δομής χρησιμοποιούνται απλές πλίνθρες, ζυμωμένες με άχυρα

για τα παλαιότερα σπίτια (κτισμένα πριν από το 1900) και τούβλα συμπαγή ή συνδυασμούς τους για τα νεότερα. Οι εσωτερικοί τοίχοι και πολλές φορές και οι εσωτερικοί ήταν φτιαγμένοι από ξηλόπηκτη κατασκευή, το λεγόμενο μπαγδατί. Επίχρυσμα χρησιμοποιούνταν στους ορόφους, ενώ στο υπόγειο πολλές φορές ήταν ανεπίχρυστοι.

Τα ξύλινα φέροντα στοιχεία επεκτείνονται και στον όροφο και στηρίζουν τη ξύλινη στέγη. Η στέγη κατασκευάζεται από ξύλινα δοκάρια, τα οποία είναι συνήθως ορατά από τη σάλα του ορόφου και προέρχονται από ξύλο οξιάς ή καστανιάς, είναι δίκλινη ή τετράκλινη και καλύπτεται με κεραμίδια βυζαντινού τύπου. Η κλίση της στέγης φτάνει σε ποσοστό το 45%.

Τα ταβάνια μεταξύ των ορόφων είναι ξύλινα, ενώ το τελευταίο που απομονώνει τα υπνοδωμάτια του 2<sup>ου</sup> ορόφου από την στέγη αποτελείται από καλαμιές με άχυρα – «μπαγδατί».

Τα κουφώματα των κτιρίων είναι και αυτά ξύλινες κατασκευές, μικρά σε διαστάσεις – δε ξεπερνούν τους 90 πόντους πλάτος – ενσωματώνονται στο ξύλινο πλέγμα της κατασκευής του κτιρίου και διαθέτουν προστατευτικές σιδεριές στο έξω μέρος τους και ξύλινα παντζούρια.

### 3.1.2 Δομή της κατοικίας




**Εικόνα 13:** διώροφη πλατυμέτωπη κατοικία με χαγιάτι το οποίο σημειώνεται σε κίτρινο πλαίσιο και αναπτύσσεται σε δύο πατώματα. Προσωπικό αρχείο Χ. Λαζαρίδη



Χαρακτηριστικό γνώρισμα των κατοικιών της περιοχής αποτελεί το χαγιάτι, δηλαδή ο επιμήκης και βαθύς ανοιχτός ξύλινος μονώροφος ή διώροφος εξώστης, που καταλαμβάνει μεγάλο μέρος της πρόσοψης του κτίσματος. Παρατηρούμε μάλιστα πως διώροφο είναι συνήθως στις παλαιότερες κατοικίες, ενώ στις νεότερες το μέρος πάνω από το χαγιάτι είναι κλειστό και αποτελεί την σάλα πριν τα υπνοδωμάτια. Έχει νότιο ή νοτιοανατολικό προσανατολισμό και αποτελεί για τους θερινούς μήνες το υπαίθριο δωμάτιο, αφού εκεί μεταφέρονται οι δραστηριότητες και ασχολίες των ιδιοκτητών της καθημερινής τους ζωής. Τις περισσότερες φορές κάποια κομμάτια του κλείνονται, έτσι ώστε να εξυπηρετούν τις νέες ανάγκες σε χώρους των ιδιοκτητών που με τον καιρό αυξάνονται.

Σε αρκετές κατοικίες παρουσιάζεται σκεπαστός πρόβολος ως προέκταση του ορόφου, το σαχνισί. Άλλες φορές προεξέχει από τον τοίχο κατά ίδιο πλάτος και άλλες λοξά έτσι ώστε να τετραγωνίσει τον αντίστοιχο χώρο στον όροφο.



**Εικόνα 14:** διώροφη κατοικία όπου σημειώνεται η προεξοχή οροφού (σαχνισί). Προσωπικό αρχείο Χ. Λαζαρίδη

Η αυλή ήταν ένας από τους πιο σημαντικούς χώρους της οικογενειακής ζωής κάθε σπιτιού, καθώς αποτελούσε τον χώρο φιλοξενίας των καθημερινών δραστηριοτήτων της οικογένειας: πλύσιμο, μαγείρεμα, αποθήκευση αγαθών. Πρόκειται για έναν φραγμένο και διαμορφωμένο χώρο που τον συναντούμε συνήθως στα παλαιότερα κτίσματα της δεκαετίας 1800 – 1900. Η περίφραξη της αυλής γίνεται με λιθοδομή που υπερβαίνει το ύψος του ανθρώπου και η είσοδος προς αυτήν γίνεται μέσα από έναν υπόστεγο χώρο, ενώ μπορούσε κανείς να συναντήσει εκεί τον φούρνο για το μαγείρεμα και βοηθητικούς χώρους αποθήκευσης, το κελάρι ή τον στάβλο. Έχει νότιο ή νοτιοανατολικό προσανατολισμό και για τον λόγο αυτό υπάρχουν κατοικίες που η είσοδος προς την αυλή γίνεται μέσα από στοά, εφόσον η είσοδος προς τον ιδιωτικό χώρο της κατοικίας γίνεται από δρόμο που βρίσκεται βόρεια του κτίσματος.

Στραμμένοι προς την αυλή και σε άμεση επικοινωνία μ' αυτήν είναι οι χώροι διημέρευσης του κτίσματος. Συνήθως, στον πρώτο όροφο βρίσκεται η κουζίνα και το καθημερινό, και στον δεύτερο οι κάμαρες. Στον τελευταίο συναντούμε και τις κάμαρες των κουκουλιών που είναι δωμάτια χωρίς έπιπλα για να φιλοξενούν τις «κρεβατίνες» για το άπλωμα των μουρόφυλλων για την εκτροφή των «μαμουδιών».

Επικρατεί – σχεδόν σε κάθε κατοικία – μια ιεράρχηση χώρων που ακολουθεί μια συγκεκριμένη πορεία κατά την οποία από τον κλειστό χώρο περνάει κανείς στο υπαίθριο της αυλής, αφού διανύσει τον ημιυπαίθριο, αλλά και για να περάσει από τον ιδιωτικό χώρο (αυλή) στο δημόσιο (δρόμο), περνάει από έναν δεύτερο ημιυπαίθριο χώρο όπου βρίσκεται το μαγειρείο, ο φούρνος. Πρόκειται για ένα σκεπαστό τμήμα της αυλής από το οποίο περνάει κανείς από την αυλή στον δρόμο μέσα από μια ξύλινη δίφυλλη πόρτα. Το χαγιάτι επίσης, ήταν μια τέτοια κατασκευή διαδοχής – ιεράρχησης ανοιχτού και κλειστού χώρου, το οποίο ως στεγασμένος ημιυπαίθριος χώρος είναι δροσερό το καλοκαίρι καθώς σκιάζεται και καθιστά πιο ήπια τη μετάβαση στον αμιγώς ανοιχτό υπαίθριο χώρο της αυλής, τόσο πρακτικά όσο και συναισθηματικά.

Ο διαχωρισμός επίσης μεταξύ βοηθητικών και χώρων διημέρευσης γίνεται με τους ορόφους. Η επικοινωνία μεταξύ των ορόφων γίνεται με ξύλινη σκάλα που ξεκινάει από το χαγιάτι.

Σε γενικές γραμμές, η αρχιτεκτονική στη Γουμένισσα, παρουσιάζει ομοιότητες με την αντίστοιχη της Ηλείου και αυτό οφείλεται στο γεγονός ότι για τις κατασκευές αυτές

έρχονταν τεχνίτες από τη Βόρεια Ήπειρο, την Αλβανία και τη Φλώρινα, που θεωρούνταν εξαιρετικοί στη διαχείριση της πέτρας.

### **3.1.3 Τυπολογία**

Η τυπολογία της κατοικίας στη Γουμένισσα διαμορφώνεται από την λειτουργική επίλυση της κάτοψης σε συνάρτηση με τις ανάγκες του ίδιου του χρήστη, του τρόπου ζωής του, της επαγγελματικής του ιδιότητας και σαφώς προσδιορίζεται από την κοινωνική, οικονομική, πολιτιστική συνθήκη στην οποία δημιουργείται. Το φυσικό περιβάλλον επίσης καθορίζει τον τύπο της κατοικίας καθώς συσχετίζεται με τα υλικά δομής, την συσχέτιση του όγκου της κατοικίας με την ιδιαίτερη κάθε φορά γεωμορφολογία, τον προσανατολισμό της κατοικίας και πιθανόν άλλους παράγοντες.

Η κατοικία ανεγείρεται ως αποτέλεσμα της σχεδιαστικής επίλυσης τριών παραμέτρων που είναι:

- η βασική ανάγκη στέγασης των χρηστών της
- η απαίτηση σταυλισμού και σίτισης των ζωντανών
- η βέλτιστη δυνατή ανάπτυξη της οικονομικής δραστηριότητας που ασκούν οι χρήστες.

Βάσει των ανωτέρω, στην περιοχή του οικισμού εντοπίζονται και κατηγοριοποιούνται οι εξής τύποι κατοικιών:

#### **1. Διώροφη κατοικία, πλατυμέτωπη με χαγιάτι.**

Το χαγιάτι φέρει τα χαρακτηριστικά που έχουν αναφερθεί παραπάνω, ωστόσο στην τυπολογία αυτή διακρίνουμε υποπεριπτώσεις οι οποίες σχετίζονται με αυτό καθώς μπορεί να επεκτείνεται και στους δύο ορόφους, να έχει ένα τμήμα του κλειστό στο ισόγειο ή και στους δύο ορόφους και τέλος να υπάρχει μόνο στο ισόγειο και να υπόκειται κλειστής σάλας ορόφους με συνεχόμενα ξύλινα ανοίγματα.

#### **2. Διώροφη κατοικία, στενομέτωπη με χαγιάτι.**

Σε αυτήν την τυπολογία, η πρόσβαση στο χαγιάτι συνήθως γίνεται από τη στενή πλευρά του κτιρίου που έχει πρόσοψη στην οδό, ενώ τα ανοίγματα της σάλας εντοπίζονται στην μεγάλη – επιμήκη πλευρά που συνήθως έχει ευνοϊκότερο προσανατολισμό (νότιο – νοτιοανατολικό).

#### **3. Διώροφη κατοικία, κυβόσχημη με κεντρικό χαγιάτι ή/και κλειστή σάλα.**

#### **4. Διώροφη κατοικία με τριμερή οργάνωση.**

Πρόκειται για κατοικία που αναπτύσσεται εκατέρωθεν κεντρικής σάλας, με θύρες που ανοίγουν προς αυτήν και οδηγούν στα δωμάτια των χρηστών.

5. Τριώροφη κατοικία, πυργοειδούς μορφής.

Στο πρώτο επίπεδο της κατοικίας, το οποίο συχνά φέρει και μικρό ύψος, βρίσκονται οι χώροι σταυλισμού και σίτισης των ζώων, οι αποθήκες, τα κελάρια και χώροι βοηθητικής χρήσης και μαγειρία. Στα υψηλότερα επίπεδα αναπτύσσονται τα υπνοδωμάτια και οι χώροι φιλοξενίας επισκεπτών. Το μεσωπάτωμα είναι συνήθως κατασκευασμένο από πέτρινους τοίχους και χρησιμοποιείται κυρίως τους χειμερινούς μήνες, ενώ το τελευταίο πάτωμα είναι κατασκευασμένο από τσατμαδότοιχους και έχει μεγαλύτερα και περισσότερα ανοίγματα και χρησιμοποιείται τους θερινούς μήνες.



**Εικόνα 15:** Οικία Κώστα, διώροφη πλατυμέτωπη κατοικία με χαγιάτι που αναπτύσσεται στο επίπεδο του ημιυπογείου και του υπερυψωμένου ισογείου. Προσωπικό αρχείο Χ. Λαζαρίδη






**Εικόνα 16: Οικία Τζάκου, διώροφη στενομέτωπη κατοικία με χαγιάτι που αναπτύσσεται στα πρώτα δύο επίπεδα της κατοικίας. Προσωπικό αρχείο Χ. Λαζαρίδη**



**Εικόνα 17: Οικία Κούπανη, διώροφη κυβόσχημη κατοικία με κεντρικό χαγιάτι και κλειστή σάλα. Προσωπικό αρχείο Χ. Λαζαρίδη**



**Εικόνα 18: Οικία Τερζηδέλλη, διώροφη κυβόσχημη κατοικία με τριμερή οργάνωση. Προσωπικό αρχείο Χ. Λαζαρίδη**



**Εικόνα 19: Τριώροφη κατοικία πυργοειδούς μορφής. Προσωπικό αρχείο Χ. Λαζαρίδη**

### 3.1.4 Εφαρμογή στοιχείων ενεργειακού σχεδιασμού στον τύπο της κατοικίας

Η κατοικία είναι συνήθως προσανατολισμένη νότια ή νοτιοανατολικά, χωρίς ωστόσο αυτό να συμβαίνει πάντα, καθώς σημαντικό ρόλο παίζει και η ανάπτυξη της όψης στον άξονα της οδού, που πολλές φορές μετατοπίζει το κέντρο βάρους και θέτει ως προτεραιότητα την παραλληλία της όψης με το οδικό δίκτυο. Μάλιστα η υφιστάμενη κατάσταση του οικισμού δείχνει ότι η βέλτιστη τοποθέτηση του κτιρίου σε ευνοϊκό προσανατολισμό δεν αποτελεί προτεραιότητα του τεχνίτη – κατασκευαστή.

Η συχνή χρήση χώρων ανάλογα με την εποχή του έτους, η διαφοποίηση δηλαδή χειμερινών και θερινών χώρων αποτελεί στοιχείο πολύ ενδιαφέρον για την αξιολόγηση των ενεργειακών χαρακτηριστικών του κτιρίου. Οι χώροι χειμερινής χρήσης, ο «χειμωνιάτικος οντάς» είναι συνήθως κατασκευασμένος από πέτρα, έχει μεγάλο πάχος τοιχοποιίας και μικρά ανοίγματα ενώ οι χώροι θερινής χρήσης είναι κατασκευασμένοι από τσατμαδότοιχος σε μικρότερα πάχη και φέρουν περισσότερα και μεγαλύτερα ανοίγματα με περισσότερες δυνατότητες φυσικού αερισμού. Οι εξωτερικοί αυτοί πέτρινοι τοίχοι των κτιρίων αυξάνουν τη θερμική μάζα τους και παρέχουν ευνοϊκότερες συνθήκες θερμομόνωσης, για αυτό και απαντώνται στους χειμερινούς χώρους κυρίως.

Ο αριθμός και το μέγεθος των ανοιγμάτων ευνοούν τις συνθήκες αερισμού του κτιρίου ενώ σε συνδυασμό με τον προσανατολισμό γίνεται καλύτερη εκμετάλλευση του φυσικού φωτός ώστε να έχουμε αύξηση των ηλιακών κερδών. Τα μικρά ανοίγματα στη βορεινή πλευρά συντελούν στη μείωση των θερμικών απωλειών.

Τα ξύλινα εξώφυλλα αποτελούν τα στοιχεία σκιασμού τους θερινούς μήνες, αποκόπτοντας εντελώς την ηλιακή ακτινοβολία όταν είναι κλειστά ενώ τους χειμερινούς μήνες αποτελούν ένα επιπλέον «στρώμα» μόνωσης των ανοιγμάτων του κτιρίου.

Ως σύστημα θέρμανσης χρησιμοποιείται το παραδοσιακό τζάκι, αφενός λόγω της εποχής και αφετέρου λόγω της ευκολίας στην εύρεση καύσιμης ύλης από τον ορεινό όγκο του όρους Πάικο. Συχνά ο αριθμός των τζακιών στις οικίες είναι μεγάλος και σε ορισμένες περιπτώσεις απαντώνται σε κάθε υπνοδωμάτιο της κατοικίας.

Η στέγαση των κτιρίων γίνεται με ξύλινη στέγη με επικάλυψη από κεραμίδια και η μεγάλη κλίση που συχνά φτάνει σε ποσοστό το 45%, εξασφαλίζει την απομάκρυνση του νερού της βροχής από το κτίσμα. Παράλληλα, καθώς αποτελεί και την όψη του κτιρίου



που είναι περισσότερο εκτεθειμένη στα καιρικά φαινόμενα, δημιουργεί ένα «στρώμα» επιπλέον μόνωσης από το ταβάνι του υποκείμενου χώρου και συντελεί στη μείωση των θερμικών απωλειών.

Τέλος, τα χρώματα των όψεων επιλέγονται ώστε να δρουν θερμοαπορροφητικά στις προσόψεις των κτιρίων και οι συνήθεις αποχρώσεις είναι η όχρα και η τερακότα.

#### **3.1.4.1 Προσανατολισμός**

Η χωροθέτηση της κατοικίας γίνεται με τέτοιο τρόπο ώστε να εξασφαλίζεται ο νότιος ή νοτιοανατολικός προσανατολισμός εφόσον αυτό ήταν εφικτό της κύριας όψης τους ή της μεγαλύτερης πλευράς στην περίπτωση των ορθογωνικών κτιρίων με στενομέτωπη πρόσοψη. Αυτό συντελεί στη δυνατότητα ανάπτυξης περισσότερων ανοιγμάτων προς το νότο προκειμένου να αξιοποιείται η ηλιακή ακτινοβολία.

Ο προσανατολισμός του μεγάλου άξονα στο νότο μεγιστοποιεί τα ηλιακά κέρδη, ενώ ταυτόχρονα επιτρέπει τον ηλιασμό των υπαίθριων χώρων και έπειτα των ημιυπαίθριων που αναπτύσσονται κατά μήκος της πλευράς και την προστασία των βορεινών τμημάτων του κτιρίου που αποτελούσαν τους κλειστούς χώρους.

Όπως αναφέρθηκε παραπάνω, υπάρχουν χειμερινοί και θερινοί χώροι διαμονής, για τη βελτιστοποίηση της άνεσης του χρήστη κατά τη διαβίωση του. Στις περισσότερες περιπτώσεις, οι χώροι διημέρευσης βρίσκονται στη νότια πλευρά – όψη του κτιρίου και σε άλλες περιπτώσεις επιτυγχάνεται η τοποθέτηση τους στη νοτιοανατολική ή στη νοτιοδυτική πλευρά. Στο βορρά απαντώνται χώροι αποθηκών, σταυλισμού και βοηθητικής χρήσης ώστε να λειτουργούν ως «εμπόδιο» ψυχρής εισβολής στους χώρους της κατοικίας. Με τον τρόπο αυτόν δηλαδή, δημιουργείται ένα επίπεδο προστασίας των κύριων χώρων της κατοικίας.

#### **3.1.4.2 Ηλιασμός και ηλιοπροστασία**

Ο τρόπος κατασκευής του κτιρίου με τις τοιχοποιίες του που αποτελούνται από πέτρες, οπτόπλινθους και ωμόπλινθους, υλικά με υψηλό συντελεστή θερμικής αδράνειας ο οποίος μάλιστα μεγιστοποιείται με την αύξηση του πάχους, προστατεύουν το εσωτερικό του κτιρίου από την αύξηση της θερμοκρασίας και παράλληλα εξασφαλίζουν διαπνοή του κτιρίου που συνεπάγεται καλύτερη ποιότητα εσωτερικού αέρα. Ο ασβεστοσοβάς επίσης

αυξάνει τη θερμική αντίσταση του κελύφους. Τα ξύλινα κουφώματα, που χρησιμοποιούνται αποκλειστικά, έχουν σαφώς καλύτερες μονωτικές ιδιότητες ακόμη και από τα σύγχρονα υλικά κουφωμάτων όπως το PVC. Αξίζει να σημειώσουμε και την περιβαλλοντική διάσταση στη χρήση των υλικών, καθώς πρόκειται για υλικά φιλικά προς τον ανθρώπινο οργανισμό, μη ρυπογόνα και εύκολα επαναχρησιμοποιούμενα ή ανακυκλούμενα.

Στους χώρους των ορόφων, στις σάλες με τα μεγάλα ανοίγματα, τα κλειστά τζάμια το χειμώνα βοηθούν τους νότιους χώρους να λειτουργούν ως ηλιακοί χώροι (θερμοκήπια), ενώ το καλοκαίρι καθώς αυτά είναι ανοιχτά και ο χώρος λειτουργεί ως ημιυπαίθριος προστατεύει τα δωμάτια από την έκθεση τους στην ηλιακή ακτινοβολία. Λειτουργεί δηλαδή σαν οριζόντιο σκίαστρο στο νότιο άξονα του κτιρίου, επομένως έχει ιδανική ηλιοπροστατευτική δράση σε συνάρτηση με τον προσανατολισμό του.

Στην κατεύθυνση της ηλιοπροστασίας, σημαντικός είναι και ο παράγοντας των φυτεύσεων στη δομή της κατοικίας. Η βλάστηση συμβάλλει επίσης και στο φυσικό δροσισμό του κτιρίου αλλά και στην ποιότητα του εισρεόμενου αέρα δια μέσου αυτής. Στη νότια πλευρά απαντώνται δέντρα φυλλοβόλα, όπου τους θερινούς μήνες σκιάζουν το κτίριο ενώ τους χειμερινούς επιτρέπουν την είσοδο της ηλιακής ακτινοβολίας και τη θέρμανση του χώρου. Πολλές φορές στους υπαίθριους χώρους του σπιτιού δημιουργούνται σκιασμένοι χώροι με χρήση οριζόντιας βλάστησης, κυρίως αμπελιού, σε ξύλινες ή μεταλλικές κατασκευές (πέργκολες).

### **3.1.4.3 Αερισμός**

Η εξασφάλιση της άνεσης για το χρήστη του χώρου μέσω του φυσικού αερισμού στην κατοικία της Γουμένισσας εξασφαλίζεται με απλούς αρχιτεκτονικούς χειρισμούς, που είναι μέχρι σήμερα γνωστοί και αποτελούν βασικές αρχές του αρχιτεκτονικού συντακτικού.

Πρωτίστως στην κατεύθυνση αυτή λειτουργεί ο σχεδιασμός των κουφωμάτων κατά τρόπο ώστε να είναι εφικτός ο διαμπερής αερισμός. Τα μικρά βορεινά κουφώματα, τα οποία συντελούν στη μείωση των θερμικών απωλειών, σε συνδυασμό με τα πολλά και μεγάλα κουφώματα της νότιας πλευράς της σάλας παρέχουν αυτή τη δυνατότητα, ενώ η ύπαρξη φεγγιτών επιτρέπει την απαγωγή του θερμού αέρα που τείνει να ανεβαίνει προς τα υψηλότερα στρώματα.

Η σάλα του σπιτιού, με τα περιμετρικά ανοίγματα αποτελεί χώρο που τους θερινούς μήνες δίνεται να λειτουργεί ως ανοιχτός ημιυπαίθριος χώρος, εξασφαλίζοντας το διαρκή αερισμό και τη δημιουργία ρευμάτων δροσισμού.

Το ίδιο ισχύει και για τα χαγιάτια, τα οποία εκτός της ηλιοπροστατευτικής λειτουργίας τους, λειτουργούν και ως μέσο φυσικού δροσισμού, δημιουργώντας ρεύματα – κανάλια αέρα.

Η φύτευση επίσης αξιοποιείται για την προστασία του κτιρίου από επικρατούντες ανέμους, καθώς αξιοποιείται με τέτοιο τρόπο ώστε να προστατεύει τη βόρεια πλευρά του κτιρίου από τους κρύους βοριάδες με συμπαγή φράχτη αειθαλών φυτών.

#### **3.1.4.4 Ένταξη στο φυσικό περιβάλλον**

Ένα ζήτημα που ανακύπτει πάντα κατά την κατασκευή ενός νέου κτιρίου είναι και αυτό της ένταξης του στον περιβάλλοντα χώρο, η προσαρμογή του στο φυσικό περιβάλλον κατά τρόπο τέτοιο ώστε να εξασφαλίζεται η βέλτιστη απόδοση του με τη μικρότερη περιβαλλοντική επιβάρυνση.

Στην κατεύθυνση αυτή, η επιλογή της χωροθέτησης του οικισμού παρουσιάζει ιδιαίτερο ενδιαφέρον. Η ανάπτυξη του ορεινού όγκου του όρους Πάικο στα βόρεια αποτελεί ένα «φυσικό φράγμα» προστασίας από τους βόρειους ανέμους προστατεύοντας τον οικισμό και ιδιαίτερα τους χειμερινούς μήνες ενώ παράλληλα δίνεται η δυνατότητα για καλύτερη αξιοποίηση του μετώπου προς το Νότο, που είναι και αυτό με τη μεγαλύτερη έκθεση στον ήλιο. Με τους κατάλληλους λοιπόν χειρισμούς, η επιλογή του προσανατολισμού δίνει τη δυνατότητα για αξιοποίηση του νότιου μετώπου ώστε τους χειμερινούς μήνες να επιτυγχάνεται η θέρμανση των χώρων και τους θερινούς μήνες η σκίαση τους για αποφυγή υπερθέρμανσης.

Το άφθονο νερό της ευρύτερης περιοχής στην οποία χωροθετείται ο οικισμός αποτελεί ακόμα ένα πιθανό κριτήριο επιλογής, το οποίο λειτουργεί θετικά εκτός από τη διαβίωση των κατοίκων, στη δυνατότητα εκμετάλλευσης του στην κατασκευή και στη βελτίωση του μικροκλίματος.



## 3.2 Κτίρια χρήσεων εκτός κατοικίας

### 3.2.1 Θρησκευτικά κτίρια

Το θρησκευτικό συναίσθημα, η αγάπη προς το Θεό και η ευλάβεια είναι έννοιες άρρηκτα συνδεδεμένες με την καθημερινότητα των κατοίκων του οικισμού, οι οποίοι συμμετέχουν ενεργά και σε μεγάλο βαθμό στις θρησκευτικές παραδόσεις. Η εξέλιξη του οικισμού είναι διαχρονικά αλληλεπιδρούσα με την ύπαρξη των δύο βασικών θρησκευτικών κτιρίων που υπάρχουν και λειτουργούν στη Γουμένισσα, της Ιεράς Μονής Κοιμήσεως της Θεοτόκου και του Ιερού Ναού Αγίου Γεωργίου, τα οποία αποτελούν και τα σημεία αναφοράς των γειτονιών της Γουμένισσας.

#### 3.2.1.1 Ιερά Μονή Κοιμήσεως Θεοτόκου



Εικόνα 20: Ιερά Μονή Κοιμήσεως Θεοτόκου (Παναγία Γουμένισσας). Προσωπικό αρχείο Χ. Λαζαρίδη

Ο ναός της Παναγίας που στη περίπτωση του οικισμού φέρει την προσωnumία «η Γουμένισσα» και αποκαλείται Παναγία η Γουμένισσα, έχει ανεγερθεί το έτος 1802. Το γεγονός αυτό μαρτυρούν και δύο επιγραφές στις όψεις του Ναού πάνω σε πλάκες εντοιχισμένες στην εξωτερική τοιχοποιία. Το έτος 1837 έγιναν κάποιες προσπάθειες εκτέλεσης εργασιών ανακαίνισης και την ίδια περίοδο φαίνεται να κατασκευάστηκε το

τέμπλο του Ναού, το οποίο θεωρείται από πολλούς «έργο τέχνης». Σε μεταγενέστερη φάση προστέθηκε στο Ναό γυναικωνίτης με υποκείμενο χώρο στοάς.

Πρόκειται για τρίκλιτη ξυλόστεγη βασιλική με εξωτερική ασίδα ιερού πολυγωνική, και είναι κατασκευασμένη από πέτρα λαξευτή. Το ιδιαίτερο στοιχείο του Ναού, αλλά και σύγχρονών του κτιρίων, αποτελεί η μικρή κλίμακα του που το κάνει πιο προσιτό στον πιστό και πιο αρμονικά δεμένο με τον περιβάλλοντα χώρο αλλά και την κλίμακα των κτιρίων της ευρύτερης περιοχής.

Στο ίδιο οικοπέδο βρίσκεται το κτίριο που στεγάζεται η Ιερά Μητρόπολη Γουμένισσας, Γέφυρας, Αξιουπόλεως και Πολυκάστρου καθώς και το αρχονταρίκι του Ναού ως ανεξάρτητο ισόγειο πλακοσκεπές κτίριο.

Ο Ναός αποκαταστάθηκε από την Τεχνική Υπηρεσία της Μητρόπολης υπό την εποπτεία του ΥΠΠΟ και με αυτόν τον τρόπο αντιμετωπίστηκαν στατικά προβλήματα του, ενώ έγινε και ενίσχυση της θεμελίωσης, της ανωδομής και της επίστεψης και αλλαγή της στέγης.

### **3.2.1.2 Ιερός Ναός Αγίου Γεωργίου**



**Εικόνα 21: Ιερός Μητροπολιτικός Ναός Αγίου Γεωργίου Γουμένισσας. Προσωπικό αρχείο Χ. Λαζαρίδη**

Ο Ιερός Ναός Αγίου Γεωργίου Γουμένισσας κατασκευάστηκε μέσα σε διάστημα πέντε ετών από το έτος 1864 και η κατασκευή του ολοκληρώθηκε με δωρεές ιδιωτών κατοίκων της περιοχής αλλά και με προσωπική τους εργασία.

Πρόκειται για μνημείο αστικό που φέρει στοά στη βόρεια, νότια και δυτική πλευρά του, πάνω από την οποία αναπτύσσεται γυναικωνίτης. Είναι το μοναδικό μνημείο με αυτή την τυπολογία σε ολόκληρο το Νομό Κιλκίς και θυμίζει αντίστοιχα μνημεία μεγάλων αστικών κέντρων όπως τον Ιερό Ναό Αγίου Μηνά Θεσσαλονίκης. Οι περιμετρικοί κίονες της στοάς είναι ορθογωνικής διατομής πλην των δύο κίωνων εκατέρωθεν της κεντρικής εισόδου που είναι κυκλικοί και όλοι συνδέονται μεταξύ τους με λιθόκτιστα αψιδώματα και οριζόντια σιδερένια στοιχεία.

Στην ανατολική πλευρά, δεσπόζουν ημικυκλικά μέρη που σχηματίζουν τις τρεις κόγχες του Αγίου Βήματος.

Ο Ναός ανήκει στον τύπο της βασιλικής. Στο εσωτερικό του, δύο σειρές κίωνων εκατέρωθεν της εισόδου τον χωρίζουν σε τρία κλίτη. Στο κεντρικό κλίτος, στο κέντρο του θόλου του Ναού δεσπόζει ο Παντοκράτορας και οι τέσσερις Ευαγγελιστές.

Το τέμπλο του Ναού είναι μαρμάρινο.

### **3.2.1.3 Μεταξουργείο Χρυσαλλίς**



**Εικόνα 22: Μεταξουργείο Χρυσαλλίς ιδιοκτησίας Αθανασιάδη. Προσωπικό αρχείο Χ. Λαζαρίδη**

Στην είσοδο του οικισμού από τον οδικό άξονα Γουμένισσας – Πολυκάστρου, βρίσκεται το Μεταξουργείο Χρυσασαλλής, αξιόλογο βιομηχανικό κτίριο της δεκαετίας του 1920 το οποίο διασώζεται μέχρι και σήμερα σε σχετικά καλή κατάσταση, ωστόσο παραμένει σε αχρησία.

Πρόκειται για ιδιωτικό κτίριο που αποτελείται από τρεις πτέρυγες που ενώνονται μεταξύ τους και σχηματίζουν το γράμμα Π, με ασύμμετρα σκέλη. Η νότια πτέρυγα (το νότιο σκέλος) είναι μεγαλύτερη της βόρειας και αναπτύσσεται σε 110 μέτρα μήκους. Η μονώροφη αυτή πτέρυγα φέρει υπερυψωμένη στέγη με μεταλλικό διαμήκη φεγγίτη και σε αυτήν βρίσκεται το αναπηνιστήριο όπου γινόταν το ξετύλιγμα της κλωστής του μεταξίου. Στη διώροφη βόρεια πτέρυγα από όπου γίνεται και η είσοδος, βρίσκονται οι διοικητικοί χώροι – γραφεία του συγκροτήματος, χώροι φιλοξενίας και η κατοικία του ιδιοκτήτη. Στο χώρο της εσωτερικής αυλής που σχηματίζεται από τις πτέρυγες, υπάρχουν χώροι μηχανολογικών εγκαταστάσεων.

Συν το χρόνω, επέρχονται αλλαγές στο συγκρότημα, συμπληρώσεις χώρων όπως για παράδειγμα το έτος 1933 όπου γίνεται συμπλήρωση των χώρων ανάμεσα στην αίθουσα του αναπηνιστηρίου και στο χώρο του λεβητοστασίου. Ωστόσο οι προσθήκες διατηρούν τη μορφολογία του υπάρχοντος. Στο επόμενο διάστημα και έως το έτος 1961 γίνεται μετατροπή της στέγης του αναπηνιστηρίου από απλή δίριχτη σε δίριχτη με μεταλλικούς φεγγίτες και προστίθεται υπόστεγο.

Αξίζει να σημειωθεί ότι το έτος 1934 κατασκευάζεται νέα πτέρυγα σε συνέχεια της αρχικής, που φέρει ωστόσο διαφορετική μορφολογία και κατασκευαστική λογική. Ο φέρων οργανισμός της προσθήκης αυτής αποτελείται από οπλισμένο σκυρόδεμα.

Στο διάστημα της λειτουργίας του κτιρίου γίνονται μικρές αλλαγές στην εσωτερική διαρρύθμιση καθώς και αλλαγές κουφωμάτων.

Ο μηχανολογικός εξοπλισμός του κτιρίου που διασώζεται παρουσιάζει μεγάλο ενδιαφέρον και ιδιαίτερο ιστορικό τεκμήριο της διαδικασίας παραγωγής μεταξίου.



#### 3.2.1.4 Παλαιό Διδακτήριο



Εικόνα 23: Παλαιό (ιστορικό) διδακτήριο Γουμένισσας. Προσωπικό αρχείο Χ. Λαζαρίδη

Το ιστορικό κτίριο, γνωστό ως παλαιό Διδακτήριο βρίσκεται σε περίοπτη θέση στον οικισμό πλησίον της κεντρικής πλατείας «Θάνου Ζελέγκου» και συνορεύει με τον Ιερό Ναό Αγίου Γεωργίου καθώς μοιράζονται κοινό αύλειο χώρο.

Πρόκειται για κτίσμα του 19<sup>ου</sup> αιώνα και συνδέεται στενά με την εκπαιδευτική δραστηριότητα στην περιοχή και φαίνεται ότι κατασκευάστηκε σε διαδοχικές φάσεις. Το σύνολο έχει κάτοψη σχήματος Η και είναι απόλυτα συμμετρικό εσωτερικά και εξωτερικά. Η διάταξη των όψεων του επίσης είναι συμμετρικά οργανωμένη.

Είναι κτίριο διώροφο με υπόγειο και φέρει επιρροές νεοκλασικισμού.

Αρχικά κατασκευάστηκε η νότια πτέρυγα του, το αρρεναγωγείο και αργότερα κατασκευάστηκε η νεότερη πτέρυγα, το παρθεναγωγείο και το νηπιαγωγείο. Ακριβώς στο κέντρο κάθε πλευράς του κτιρίου, βρίσκεται θύρα εισόδου που οδηγεί στον α' όροφο.

Το 1983 στο νότιο τμήμα του κτιρίου εγκαταστάθηκε η κοινότητα και αργότερα οι υπηρεσίες του Δήμου, ενώ στο βόρειο τμήμα εγκαταστάθηκαν φορείς και συλλογικά όργανα.

Σήμερα, βρίσκεται σε αχρησία.

## 4 Διατήρηση και προστασία αρχιτεκτονικής κληρονομιάς

Σύμφωνα με το άρθρο 24 παράγραφος 1 του Συντάγματος της Ελλάδος η προστασία του πολιτιστικού περιβάλλοντος αποτελεί κρατική υποχρέωση και δικαίωμα του κάθε πολίτη και σύμφωνα με την παράγραφο 6 του ίδιου άρθρου όλα τα μνημεία, οι παραδοσιακές περιοχές και στοιχεία προστατεύονται από το κράτος και: *«Νόμος θα ορίσει τα αναγκαία για την πραγματοποίηση της προστασίας αυτής περιοριστικά μέτρα της ιδιοκτησίας, καθώς και τον τρόπο και το είδος της αποζημίωσης των ιδιοκτητών»*.

Το κτιριακό απόθεμα το οποίο εμπίπτει σε κατηγορίες αρχιτεκτονικής κληρονομιάς, είτε πρόκειται περί μεμονωμένων κτιρίων, είτε συνόλων, οικισμών κτλ. αποτελεί αρμοδιότητα του ΥΠΠΟΑ και του ΥΜΑΘ.

Στα πλαίσια της προστασίας και διατήρησης της αρχιτεκτονικής κληρονομιάς του οικισμού Γουμένισσας Παιονίας Κιλκίς το ΥΠΠΟΑ και το ΥΜΑΘ έχουν προβεί σε έκδοση υπουργικών αποφάσεων χαρακτηρισμού συνόλων ως αρχαία ή νεώτερα μνημεία και διατηρητέα κτίρια αντίστοιχα. Μάλιστα, το ΥΜΑΘ προχώρησε στην περίπτωση του συγκεκριμένου οικισμού, σε έκδοση απόφασης χαρακτηρισμού ενός συνόλου κτιρίων και όχι μεμονωμένων δομικών μονάδων.

Χρονολογικά, οι αποφάσεις χαρακτηρισμού σε κτίρια ή συγκροτήματα ξεκινούν το έτος 1983 με την κύρηξη ως αρχαίου μνημείου της Ιεράς Μονής Παναγίας Γουμένισσας και ολοκληρώνονται το έτος 2001 με την απόφαση χαρακτηρισμού εκατόν οκτώ κτιρίων και συνόλων του οικισμού με χρήση κατοικίας ως διατηρητέα. Από το 2001 μέχρι σήμερα δεν έχουν εκδοθεί αντίστοιχες πράξεις.



## 4.1 ΥΠΠΟΑ

### 4.1.1 Ιστορία του ΥΠΠΟΑ<sup>28</sup>

Το ΥΠΠΟΑ συστάθηκε το έτος 1971 με την ονομασία Υπουργείο Πολιτισμού και Επιστημών με το Νομοθετικό Διάταγμα 957/1971 (ΦΕΚ166/Α/25-8-1971) και αρχική έδρα την οδό Αριστείδου 14. Από το 1994, η έδρα έχει μεταφερθεί επί της οδού Μπουμπουλίνας 20-22.

Στο νεοσύστατο Υπουργείο περιήλθαν κατά την ίδρυση επιστημονικά-ερευνητικά κέντρα που μέχρι τότε υπάγονταν στον Πρωθυπουργό του Κράτους, ενώ από το Υπουργείο Εσωτερικών μεταφέρθηκαν τα Ιστορικά Αρχεία του Κράτους.

Τον κορμό του νεοσύστατου Υπουργείου το 1971 αποτέλεσαν α) η Γενική Διεύθυνση Πολιτιστικών Υποθέσεων ως μετεξέλιξη της Διεύθυνσης Γραμμάτων και Τεχνών και β) η Διεύθυνση Αρχαιοτήτων και Αναστηλώσεων, οι οποίες μεταφέρθηκαν από το καταργηθέν Υπουργείο Προεδρίας της Κυβερνήσεως.

Από το 1971 έως το 1977 το Υπουργείο Πολιτισμού λειτουργούσε χωρίς Οργανισμό και εφαρμόζονταν κατά περίπτωση οι παλαιές, προ του 1971, διατάξεις. Ο πρώτος Οργανισμός τέθηκε σε εφαρμογή το 1977, με το ΠΔ 941/1977 (ΦΕΚ 320/Α/17-10-1977). Ο Οργανισμός του Υπουργείου Πολιτισμού τροποποιήθηκε, το 2003, το 2014 και το 2018 με αντίστοιχα Προεδρικά Διατάγματα (ΠΔ 191/13-06-2003, ΠΔ 104/28-08-2014, ΠΔ 4/22-01-2018).

Το 1985, με τον Ν. 1558/1985 τα Επιστημονικά-Ερευνητικά Ιδρύματα περιήλθαν στο τότε Υπουργείο Έρευνας και Τεχνολογίας και ως εκ τούτου το Υπουργείο Πολιτισμού και Επιστημών μετονομάστηκε σε Υπουργείο Πολιτισμού με αρμοδιότητες την Πολιτιστική Κληρονομιά και την ανάπτυξη των Τεχνών. Επιπλέον είχε υπό την εποπτεία του τις Γενικές Γραμματείες Απόδημου Ελληνισμού, Νέας Γενιάς, Λαϊκής Επιμόρφωσης και Αθλητισμού. Οι βιβλιοθήκες, συμπεριλαμβανομένης της Εθνικής Βιβλιοθήκης, τα ιστορικά αρχεία και τα αρχεία του Κράτους μεταφέρθηκαν στο Υπουργείο Εθνικής Παιδείας και Θρησκευμάτων.


Κατά την περίοδο από το 2009 και εξής στο Υπουργείο Πολιτισμού σημειώνονται αλλεπάλληλες αλλαγές που αφορούν στις αρμοδιότητές του και στην ονομασία του, είτε

με την ενσωμάτωση του Τουρισμού ή του Αθλητισμού είτε με τη συγχώνευσή του με το Υπουργείο Παιδείας και Θρησκευμάτων.

Στην περιοχή της Γουμένισσας, η «δράση» του ΥΠΠΟΑ στα πλαίσια της διατήρησης της αρχιτεκτονικής κληρονομιάς ξεκινά το έτος 1983 με το χαρακτηρισμό ως αρχαίου μνημείου του Ιερού Ναού Κοιμήσεως Θεοτόκου, για να ακολουθήσουν άλλες δύο αποφάσεις το 1984 και το 1985 για το Παλαιό Διδασκτήριο και το Μεταξουργείο «Χρυσάλις» αντίστοιχα. Τέλος, το 1991, χαρακτηρίζεται ως αρχαίο μνημείο και ο Ιερός Ναός Αγίου Γεωργίου με το αντίστοιχο ΦΕΚ να αποτελεί το τελευταίο από τα τέσσερα συνολικά που έχουν δημοσιευτεί μέχρι και σήμερα.

#### 4.1.2 Χαρακτηρισμός του Ιερού Ναού Κοιμήσεως Θεοτόκου

1973



## ΕΦΗΜΕΡΙΣ ΤΗΣ ΚΥΒΕΡΝΗΣΕΩΣ ΤΗΣ ΕΛΛΗΝΙΚΗΣ ΔΗΜΟΚΡΑΤΙΑΣ

ΕΝ ΑΘΗΝΑΙΣ 28 ΑΠΡΙΛΙΟΥ 1983	ΤΕΥΧΟΣ ΔΕΥΤΕΡΟΝ	ΑΡΙΘΜΟΣ ΦΥΛΛΟΥ 230
--------------------------------	-----------------	-----------------------


ΠΕΡΙΕΧΟΜΕΝΑ	
<p><b>ΥΠΟΥΡΓΙΚΕΣ ΑΠΟΦΑΣΕΙΣ ΚΑΙ ΕΓΚΡΙΣΕΙΣ</b></p> <p>Κύρωση του πίνακα επιτροπής διαστήσεως των απο- κλειστικής κτηρ/κής χρήσεως φαρμάκων... 1</p> <p>Κήρυξη ως ιστορικού διατηρητέου μνημείου του Ι. Ναού Κοιμήσεως της Θεοτόκου Γαλακτοπίας Κιλκίς... 3</p> <p>Κήρυξη ως ιστορικού διατηρητέου μνημείου του Ι. Ναού Αγ. Γεωργίου στο χωριό 'Ανδρό του Ν. Κιλκίς... 4</p> <p>Κήρυξη ως ιστορικού διατηρητέου μνημείου του Ι. Ναού Αγ. Αθανασίου που βρίσκεται στο χωριό Πρίδα του Ν. Κιλκίς... 5</p> <p>Έγκριση μεταβίβασης δικαιωμάτων μεταλλευτικής κατά ποσοστό 100% στην 301 παραγωγή μεταλλεύσε- ως Φωφίτης προς την Εταιρεία «ΜΕΤΑΛΛΕΙΑ ΒΩΣΤΟΥ ΚΑΛΑΜΑΡΟΛΟΥ ΕΠΕ»... 6</p> <p>Καθορισμός πάγιων επιχορηγήσεων στα Γραφεία Αθω- κίων... 7</p> <p>Έγκριση καλωδίου στην Ελλάδα κλασσικών ζυγών ISHIDA τύπου LIBRA-150... 8</p>	<p>Καταβολή δαδουλεμένων αποδογών στους μεθωτούς της επιχ/σης «ΤΕΧΝΙΚΑ Σ. ΜΑΛΑΚΟΤΣΗΣ» που έρ- χονται σε επίσημη εργασία... 9</p> <p>Επιδότηση της επιχείρησης «ΑΙΦΟΙ ΣΑΡΑΦΟΥΔΑ Ο.Ε. ΣΦΑΙΡΑ» που διέκοψε τις εργασίες της λόγω πε- ριστοτήτων... 10</p> <p>Κατάργηση έκτακτης επιδότησης στους μεθωτούς της επιχείρησης ΣΚΡΑΠ... 11</p> <p>Κατάργηση έκτακτης επιδότησης στους μεθωτούς της επιχείρησης ΝΑΥΠΗΓΕΙΑ ΣΑΛΑΜΙΝΑΣ Α.Ε. 12</p> <p>Τροποποίηση απόφασης λειτουργίας Ακτινολογικού Εργα- στηρίου της Γεν. Κλινικής «Ο ΠΑΛΗΝΟΣ» υπό Α- ρ. 17/82 ως προς τον υπόδουλο... 13</p> <p>Ίδρυση και λειτουργία Γραφείου Τελικών (Κηδεύων), περιτροποισμένων και Αποθνήσκων εφάπαξ... 14</p> <p>Σχετικό με τον τρίτο προμηθευτή από τον ΟΠΑ μηχανι- κών μέσων για την επέκταση του προγράμματος ερε- τημάτων αντιπαραγωγής και αντιχλαστικής προστασίας των καλλιεργειών... 15</p> <p>Αναπροσαρμογή μεριζίων μεθωμάτων σταγμάτων και μη χρόνιων των Κρατικών Αερίων της Χώρας εκμισθωμέ- νων σε εταιρείες καυσίμων... 16</p>

Με την υπουργική απόφαση ΥΑ ΥΠΠΕ/ΑΡΧ/Β1/Φ34/13803/292/22-3-1983 η οποία δημοσιεύτηκε με το ΦΕΚ 230/Β/28-4-1983, η Ιερά Μονή Παναγίας Γουμένισσας χαρακτηρίστηκε ως αρχαίο μνημείο το οποίο ανάγεται χρονικά στη βυζαντινή – μεταβυζαντινή περίοδο σύμφωνα με την ΤΜ του φορέα κύρηξης. Φορέας προστασίας ορίστηκε η 9<sup>η</sup> Εφορία Βυζαντινών Αρχαιοτήτων με έδρα τη Θεσσαλονίκη.

Σύμφωνα με το ΦΕΚ χαρακτηρισμού, η Μονή χαρακτηρίστηκε διότι πρόκειται για  
τρίκλιτη βασιλική των αρχών του 19<sup>ου</sup> αιώνα που παρουσιάζει αξιολογικά δείγματα  
ξυλογλυπτικής και ζωγραφικής τέχνης.

#### 4.1.3 Χαρακτηρισμός του Παλαιού (ιστορικού) Διδακτηρίου

4425



ΕΦΗΜΕΡΙΣ ΤΗΣ ΚΥΒΕΡΝΗΣΕΩΣ		ΤΗΣ ΕΛΛΗΝΙΚΗΣ ΔΗΜΟΚΡΑΤΙΑΣ	
ΑΘΗΝΑ 24 ΙΟΥΛΙΟΥ 1984	ΤΕΥΧΟΣ ΔΕΥΤΕΡΟ	ΑΡΙΘΜΟΣ ΦΥΛΛΟΥ 494	
<b>ΠΕΡΙΕΧΟΜΕΝΑ</b>			
<b>ΥΠΟΥΡΓΙΚΕΣ ΑΠΟΦΑΣΕΙΣ ΚΑΙ ΕΓΚΡΙΣΕΙΣ</b>			
<p>Αρση άδειας ιδρύσεως και λειτουργίας Ιδιωτικού Ναυπηγείου «Μ. ΒΑΣΚΑΝ» ... 1</p> <p>Καθορισμός παγίων επιχορηγήσεων της Δ/σης Επιθεώρησης Τελωνίων και των Περιφερειακών Επιθεωρησίων αυτής, για το από 1ης Ιουλίου 1984 μέχρι 30 Σεπτεμβρίου 1984 χρονικό διάστημα ... 2</p> <p>Έγκριση μονών καταγραφών φερμάτων στην περιοχή Κοινότητας Περμάτων Ν. Ξανθών ... 3</p> <p>Έγκριση μονών καταγραφών φερμάτων στην περιοχή Κοινότητας Ζήρας Ν. Αχαΐας ... 4</p> <p>Γραμμική ορίων μονών καταγραφών φερμάτων στην περιοχή Κοινοτήτων Ροφθιάς, Μαρσάκου, Τολίντας Ν. Ηρακλείου ... 5</p> <p>Έγκριση μονών καταγραφών φερμάτων στην περιοχή Γεωμετρίας Νομού Χαλκιδικής ... 6</p> <p>Κατάργηση καταγραφών φερμάτων στην περιοχή Παρνασσού, Κατήχας κ.λπ. Ν. Χαλκιδικής ... 7</p> <p>Απαγόρευση για είκοσι χρόνια του κωνίτη της ερείκης πέτρας ... 8</p> <p>Έγκριση εκκλισημάτων στην Ελλάδα αυτομάτων ηλεκτρονικών τζαγών MASTER, τύπου MC-100, MC-200 και MC-300 με δυνατότητα ζήτησης 10, 15 και 30 ΚΒ ... 9</p> <p>Κινηματώδης Λειτουργίας Φεστιβάλ Ελληνικού Κινηματογράφου ... 10</p> <p>Χαρακτηρισμός ως έργου τέχνης του κτηρίου «Διακτερίως» Χωριά, Μακεδονίας στην οδό Βόρειας 5 και Λεωφ. Φωτεινής Πύλης ... 11</p> <p>Χαρακτηρισμός ως ιστορικού διατηρητέου μνημείου του Ελληνικού Παιδοπνευματικού Ιδρύματος και του νέου ... 12</p> <p>Χαρακτηρισμός ως ιστορικού διατηρητέου μνημείου του παλαιού διδακτηρίου στη Γουμένισσα Κιλκίς ... 13</p> <p>Α.Κ. Γουμένισσα, στην οδό Στρατηγού Μεταξά αρ. 80 στη Λεωφόρο ... 14</p>	<p style="text-align: center;"><b>ΥΠΟΥΡΓΙΚΕΣ ΑΠΟΦΑΣΕΙΣ &amp; ΕΓΚΡΙΣΕΙΣ</b></p> <p>Αρ. 35/2132 (1)</p> <p>Αρση άδειας ιδρύσεως και λειτουργίας Ιδιωτικού Ναυπηγείου «Μ. ΒΑΣΚΑΝ».</p> <p><b>Ο ΥΠΟΥΡΓΟΣ ΕΘΝ. ΠΑΙΔΕΙΑΣ &amp; ΘΡΗΣΚΕΥΜΑΤΩΝ</b></p> <p>Έχοντας υπόψη :</p> <p>α) Τις διατάξεις του Α.Ν. 2545/40 (ΦΕΚ 287/40 τ. Α') και του άρθρου 57 του Ν. 682/1977 (ΦΕΚ 244/77 τ. Α').</p> <p>β) Το αρ. 171/1241/19.6.1984 έγγραφο του βίου Γραφείου Δημοτικής Εκπαίδευσης Διαμερίσματος Αθηνών με το οποίο διαβιβάστηκε η από 19.6.1984 αίτηση της ιδιοκτήτριας του Ιδιωτικού Ναυπηγείου Μαρίας Βάσκα, περί άδειας της άδειας ιδρύσεως και λειτουργίας του επ' ονόματι της ναυπηγείου.</p> <p>γ) Την αρ. 11/3502/27.4.83 (ΦΕΚ 247/83 τ. Β') απόφαση υπέρ μεταβιβάσεως εξουσίας υπογραφής «Με εντολή Υπουργού» στο Γενικό Γραμματέα και τους Πρωτοσταθμούς Δίσεων και Τμημάτων, αποφασίζουμε : Δινομούμε, από το σχολικό έτος 1984 - 1985 την άδεια ιδρύσεως και λειτουργίας του ιδιωτικού Ναυπηγείου «Μ. ΒΑΣΚΑΝ» που λειτουργεί στον Ζωγράφου οδού 7 Αθηνών.</p> <p>Η απόφαση αυτή να δημοσιευθεί στην Εφημερίδα της Κυβερνήσεως.</p> <p>Αθήνα, 10 Ιουλίου 1984 Με εντολή Υπουργού Ο Γενικός Γραμματέας ΚΩΣΤΑΣ ΜΠΕΠΗΣ</p> <p>Αρ. 1366 (2)</p> <p>Καθορισμός παγίων επιχορηγήσεων της Δ/σης Επιθεώρησης Τελωνίων και των Περιφερειακών Επιθεωρησίων αυτής, για το από 1ης Ιουλίου 1984 μέχρι 30 Σεπτεμβρίου 1984 χρονικό διάστημα.</p> <p><b>Ο ΥΠΟΥΡΓΟΣ ΟΙΚΟΝΟΜΙΚΩΝ</b></p> <p>Έχοντας υπόψη :</p> <p>1. Το Ν.Δ. 321/69 περί κώδικος Δημοσίου Λογιστικού όπως τροποποιήθηκε με το 1337/73 όμοιο.</p>		

Με την υπουργική απόφαση ΥΑ ΥΠΠΕ/ΔΙΛΑΠ/Γ/1441/27977/28-6-1984 η οποία δημοσιεύτηκε με το ΦΕΚ 494/Β/24-7-1984, το Παλαιό Διδακτήριο Γουμένισσας χαρακτηρίστηκε ως νεώτερο μνημείο το οποίο ανάγεται χρονικά στη νεοελληνική περίοδο σύμφωνα με την ΤΜ του φορέα κύρηξης. Φορέας προστασίας ορίστηκε η Εφορία Νεοτέρων Μνημείων Κεντρικής Μακεδονίας με έδρα τη Θεσσαλονίκη.

Σύμφωνα με το ΦΕΚ χαρακτηρισμού, η Μονή χαρακτηρίστηκε διότι κτίσθηκε το 1894 και λειτούργησε ως το πρώτο Ελληνικό διδακτήριο της περιοχής την εποχή της Τουρκοκρατίας.

#### 4.1.4 Χαρακτηρισμός του Μεταξουργείου «Χρυσάλις»

1113



## ΕΦΗΜΕΡΙΣ ΤΗΣ ΚΥΒΕΡΝΗΣΕΩΣ

### ΤΗΣ ΕΛΛΗΝΙΚΗΣ ΔΗΜΟΚΡΑΤΙΑΣ

ΑΘΗΝΑ 6 ΜΑΡΤΙΟΥ 1985	ΤΕΥΧΟΣ ΔΕΥΤΕΡΟ	ΑΡΙΘΜΟΣ ΦΥΛΛΟΥ 120
-------------------------	----------------	-----------------------

<p style="text-align: center;"><b>ΠΕΡΙΕΧΟΜΕΝΑ</b></p> <p style="text-align: center;"><b>ΥΠΟΥΡΓΙΚΕΣ ΑΠΟΦΑΣΕΙΣ ΚΑΙ ΕΓΚΡΙΣΕΙΣ</b></p> <p>Τροποίηση και συμπλήρωση του οργανισμού του Γενικού Νοσημασίου Νίας Ιωνίας «Η ΑΓΙΑ ΟΛΓΑ» . . . . . 1</p> <p>Διαδικασία προμήθειας για τους ασφαλισμένους του Δημοσίου, φαρμάκων απαραίτητων για τη θεραπεία του υποστενιγμένου νεφρού . . . . . 2</p> <p>Άδεια καπνής Β' θέσης στον Παναγιώτη Λεοντό . . . . . 3</p> <p>Καθορισμός αρμόδιου Οικου. Εφόρου για τη φορολογία πλαιν νηολογίου Θεσσαλονίκης . . . . . 4</p> <p><b>Χαρακτηρισμός ως Ιστορικού διατηρητέου μνημείου του μεταξουργείου «Χρυσάλις» ιδιοκτησίας Αθανασιάδη στη Γουμένισσα Κιλίκης . . . . . 6</b></p> <p>Νικόλαο Καλίδο και Άννας Γκαβέλλα στο Μανδράμι Νισίου . . . . . 7</p> <p>Χαρακτηρισμός ως κτίσματος, που χρειάζεται ειδική κρατική προστασία του Ι. Ναυό της Αγίας Παρασκευής στο Παλιό Ελενθεροχώρι του Ν. Πιερίας . . . . . 8</p> <p>Εκποίηση του χρηματοκιβωτίου του τέως Κλημνίου Μπήλερλιντ . . . . . 9</p>	<p>Χρήτηση άδειας ασκήσεως επαγγέλματος αδελφής νοσηκάου στην Όλγα Μάνικου του Κων/νου κλπ. (1), για όλη την Επικράτεια . . . . . 18</p> <p>Χρήτηση άδειας ασκήσεως επαγγέλματος αδελφής νοσηκάου στη Διεύθυνση Αγγελοποιίας του Ανδρέα, για όλη την Επικράτεια . . . . . 19</p> <p>Χρήτηση άδειας ασκήσεως επαγγέλματος ιατρού στη Μαρία Γλαράκη του Γεωργίου κλπ. (1), για την περιφέρεια του Ιατρικού Συλλόγου Αθηνών . . . . . 20</p> <p>Χρήτηση άδειας ασκήσεως επαγγέλματος οπτικού στην Ιωάννα Χέτσι του Παγγάλη, για όλη την Επικράτεια 21</p> <p>Χρήτηση άδειας ιδρύσεως φαρμακείου στο Δημήτριο Κοντογιώργη, για την Κοινότητα Καλόμευ, στο Νομό Αττικής . . . . . 22</p> <p>Χρήτηση άδειας ιδρύσεως και λειτουργίας μικροβιολογικού εργαστηρίου στην Ελένη Πιπέκου του Γεωργίου, στο Νομό Αττικής Δ. Α. Αττικής . . . . . 23</p> <p>Χρήτηση άδειας ασκήσεως επαγγέλματος φυσικοθεραπευτή στον Απόστολο Χριστοφοράτο . . . . . 24</p> <p>Χρήτηση άδειας ασκήσεως επαγγέλματος φυσικοθεραπευτή στην Αρωταίδη Ψυχιά . . . . . 25</p> <p>Χρήτηση άδειας ασκήσεως επαγγέλματος ιατρού στη Γεωργία Κωνσταντοπούλου, για τον Ιατρικό Σύλλογο Παιονίας 26</p>
--	--


Με την υπουργική απόφαση ΥΑ ΥΠΠΕ/ΔΙΛΑΠ/Γ/2384/120/28-1-1985 η οποία δημοσιεύτηκε με το ΦΕΚ 120/Β/6-3-1985, το Μεταξουργείο Χρυσάλις χαρακτηρίστηκε ως νεώτερο μνημείο το οποίο ανάγεται χρονικά στη νεοελληνική περίοδο σύμφωνα με την ΤΜ του Φορέα κύρηξης. Επίσης ορίστηκε και ζώνη προστασίας 20 μέτρων περιμετρικά αυτού. Φορέας προστασίας ορίστηκε η Εφορία Νεοτέρων Μνημείων Κεντρικής Μακεδονίας με έδρα τη Θεσσαλονίκη.

Στο ΦΕΚ χαρακτηρισμού, γίνεται σύντομη αναφορά για την κατασκευή του κτιρίου, την αρχιτεκτονική του μορφή, τα υλικά και τον τρόπο δομής. Ως έτος κατασκευής του κτιρίου αναφέρεται το 1920 ενώ γίνεται ειδική μνεία στο γεγονός ότι η μία πτέρυγα του κτιρίου σώζει όλη τη σειρά μηχανημάτων παραγωγής, τα οποία αποτελούν ιστορικό ντοκουμέντο.



#### 4.1.5 Χαρακτηρισμός του Ιερού Ναού Αγίου Γεωργίου

7233



## ΕΦΗΜΕΡΙΣ ΤΗΣ ΚΥΒΕΡΝΗΣΕΩΣ ΤΗΣ ΕΛΛΗΝΙΚΗΣ ΔΗΜΟΚΡΑΤΙΑΣ

ΑΘΗΝΑ 11 ΟΚΤΩΒΡΙΟΥ 1991	ΤΕΥΧΟΣ ΔΕΥΤΕΡΟ	ΑΡΙΘΜΟΣ ΦΥΛΛΟΥ 837
----------------------------	----------------	-----------------------

ΠΕΡΙΕΧΟΜΕΝΑ	ΥΠΟΥΡΓΙΚΕΣ ΑΠΟΦΑΣΕΙΣ & ΕΓΚΡΙΣΕΙΣ
<p><b>ΥΠΟΥΡΓΙΚΕΣ ΑΠΟΦΑΣΕΙΣ ΚΑΙ ΕΓΚΡΙΣΕΙΣ</b></p> <p>Επιλογή και αξιολόγηση ελεγκτών δημόσιας διοίκησης. .... 1</p> <p>Πολιτογράφηση του αλλογενούς αλλοδαπού Γεωργίου ΜΠΟΥΡ- ΖΕΛΙΑΝ του Σακίμπ. .... 2</p> <p>Μείωση του ποσοστού συμμετοχής των ασφαλισμένων του ΤΕΒΕ στη δαπάνη προμήθειας πρόσθετων θεραπευτικών μέσων. ... 3</p> <p>Καθορισμός ομοίων δικαστικών Επιμελητών. .... 4</p> <p>Προσθήκη τμημάτων σπουδών σε μουσικά εκπαιδευτήρια. .... 5</p> <p>Χορήγηση άδειας ίδρυσης και λειτουργίας. Ωθείον στην Αθηνά Σπυ- ροκοίλου. .... 6</p> <p>Χορήγηση άδειας ίδρυσης και λειτουργίας. Μουσικής Σχολής στη Μαργαρίτα Σταμπολίδου. .... 7</p> <p>Χορήγηση άδειας ίδρυσης και λειτουργίας. Μουσικής Σχολής στην Ομόρρυθμη Έταιρεία «Α. Στεφανίδου - Γ. Στεφανίδου Ο.Ε.». .... 8</p> <p>Έγκριση μεταστέγασης παραρτήματος της Μουσικής Σχολής Παι- ραιά. .... 9</p> <p>Χορήγηση άδειας ίδρυσης και λειτουργίας. Μουσικής Σχολής στην Κλυταιμνήστρα Σεφερίδου. .... 10</p> <p>Χορήγηση άδειας ίδρυσης και λειτουργίας. Μουσικής Σχολής στην Κέρυνη Ι.Ν. Αγ. Γεωργίου ως μνημείο χρήζοντας ειδικής κρα- τικής προστασίας, στη Γουμένισσα Ν. Κιλκίς. .... 12</p> <p>..... του μνημείου. .... 13</p> <p>Κέρυνη οικίας ιδ. Κόμπιτσα ως ιστορικού διατηρητέου μνημείου στην Κέρκυρα. .... 14</p>	<p>Αριθ. ΔΙΕΚΠΟ/Φ10.1/οικ. 37593 (1)</p> <p>Επιλογή και αξιολόγηση ελεγκτών δημόσιας διοίκησης.</p> <p><b>Ο ΥΠΟΥΡΓΟΣ ΠΡΟΕΔΡΙΑΣ ΤΗΣ ΚΥΒΕΡΝΗΣΗΣ</b></p> <p>Έχοντας υπόψη:</p> <ol style="list-style-type: none"> <li>1. Τις διατάξεις του Ν. 1558/1986.</li> <li>2. Την παρ. 9 του άρθρου 17 του Ν. 1735/1987 «Προσλήψεις στο δημόσιο τομέα, κοινωνικός έλεγχος» (ΦΕΚ Α'196).</li> <li>3. Το άρθρο 84 του Ν. 1892/1990 «Για τον εκσυγχρονισμό και την ανάταξη» (ΦΕΚ Α'101).</li> <li>4. Το άρθρο 8 του Ν. 1943/1991 «Εκσυγχρονισμός της οργάνωσης και λειτουργίας της δημόσιας διοίκησης» (ΦΕΚ Α'50).</li> <li>5. Την αριθμ. ΔΙΕΚΠΟ/Φ10/33664/5.10.1990 απόφαση του Υπουργού Προεδρίας της Κυβέρνησης (ΦΕΚ 637 τ. Β'/8.10.1990) «Οργάνωση στελέχωσης και λειτουργία του Σ.Ε.Α.Δ.Δ., αποφασίζουμε:</li> </ol> <p style="text-align: center;">Άρθρο 1</p> <p>Το πρώτο εδάφιο του άρθρου 7 της απόφασης του Υπουργού Προεδρίας της Κυβέρνησης ΔΙΕΚΠΟ/Φ10/33664/5.10.1990 αντικαθίσταται ως εξής:</p> <p>«Η στελέχωση του Σ.Ε.Α.Δ.Δ γίνεται από δημόσιους υπαλλήλους και υπαλλήλους ΝΠΔΔ κατηγορίας ΠΕ και βοηθούς Α' καθώς και από υπαλλήλους φορέων του ευρύτερου δημόσιου τομέα πανεπιστημιακής εκπαίδευσης που έχουν τουλάχιστον οκταετή υπηρεσία και πέντεως όχι πάνω από 25 έτη συνολικής υπηρεσίας και οι οποίοι έχουν διακριθεί για την επαγγελματική τους κατάσταση, την ικανότητα, το ήθος και την τριτοβάθμια τους ή είναι απόφοιτοι της Εθνικής Σχολής Δημόσιας Διοίκησης με τουλάχιστον διετή υπηρεσία.</p> <p style="text-align: center;">Άρθρο 2</p> <p>Το άρθρο 9 της απόφασης του Υπ. Προεδρίας της Κυβέρνησης ΔΙΕΚΠΟ/Φ10/33664/5.10.1990 αντικαθίσταται ως εξής:</p> <p style="text-align: right;">Α.Λαζαρίδης</p>

Με την υπουργική απόφαση ΥΑ ΥΠΠΟ/ΑΡΧ/Β1/Φ34/27292/494/27-6-1991 η οποία δημοσιεύτηκε με το ΦΕΚ 837/Β/11-10-1991, ο Ιερός Ναός Αγίου Γεωργίου Γουμένισσας χαρακτηρίστηκε ως αρχαίο μνημείο το οποίο ανάγεται χρονικά στη βυζαντινή - μεταβυζαντινή περίοδο σύμφωνα με την ΤΜ του φορέα κύρηξης. Φορέας προστασίας ορίστηκε η 9<sup>η</sup> Εφορία Βυζαντινών Μνημείων με έδρα τη Θεσσαλονίκη.

Σύμφωνα με το ΦΕΚ χαρακτηρισμού, ο Ναός χαρακτηρίστηκε διότι πρόκειται για μεταβυζαντινή τρίκλιτη ξυλόστεγη βασιλική μεγάλων διαστάσεων με ξύλινο ζωγραφιστό τέμπλο, άμβωνα με ξυλόγλυπτο βάση και με ζωγραφική διακόσμηση στις οροφές, που χρονολογείται με επιγραφή το 1862 και αποτελεί μοναδικό παράδειγμα αυτού του τύπου για τον Νομό Κιλκίς.



## 4.2 ΥΜΑΘ

### 4.2.1 Ιστορικά στοιχεία ΥΜΑΘ<sup>29</sup>

Στην αρχή του 20ου αιώνα η ελληνική κυβέρνηση αποφάσισε να εφαρμόσει το μοντέλο των Γενικών Διοικήσεων.

Στο πέρασμα των ετών και με μια σειρά από Βασιλικά, Προεδρικά και Νομοθετικά Διατάγματα και Νόμους ο θεσμός των Γενικών Διοικήσεων επαναπροσδιορίζεται, αλλάζει, ανακτά και αποκτά νέες αρμοδιότητες και καθήκοντα ώσπου με το ψήφισμα 3265/1925 (τεύχος Α΄ ΦΕΚ 7/12-01-1925) που ουσιαστικά αποτελούσε νόμο πλαίσιο για τον καθορισμό των αρμοδιοτήτων των Γεν. Διοικητών και των Νομαρχών, συστήνεται στο Υπουργείο Εσωτερικών το Ανώτερο Συμβούλιο Αποκέντρωσης (άρθρο 5), το οποίο αποτελούσε μια ενδιαφέρουσα καινοτομία για την εποχή.

Με το Π.Δ. 1928 (τεύχος Α΄ ΦΕΚ 256/05-12-1928) «Περί μετονομασίας Γενικών Διοικήσεων και επαρχιών», η Γενική Διοίκηση Θεσσαλονίκης μετονομάζεται σε Γενική Διοίκηση Μακεδονίας, η οποία στη συνέχεια υποδιαιρείται περισσότερες Γενικές Διοικήσεις μέχρι το έτος 1955 όπου καταργούνται και συστήνονται πλέον Νομαρχίες.

Το έτος 1968 η Γενική Διοίκηση Βορείου Ελλάδος μετατρέπεται σε Υπουργείο Βορείου Ελλάδος το οποίο εδρεύει στη Θεσσαλονίκη και με μια σειρά Νομοθετικών και Προεδρικών Διαταγμάτων και Κοινών Υπουργικών Αποφάσεων μεταβάλλεται συστηματικά και επαναπροσδιορίζεται ο ρόλος και οι αρμοδιότητες του, ενώ το έτος 2009 μετονομάζεται σε Γενική Γραμματεία Μακεδονίας – Θράκης και το έτος 2012 επανιδρύεται το Υπουργείο Μακεδονίας – Θράκης.

Το 2015, συστήνεται το Υπουργείο Εσωτερικών και Διοικητικής Ανασυγκρότησης, στις υπηρεσίες του οποίου συγχωνεύεται και το Υπουργείο Μακεδονίας – Θράκης. Το 2016 μετονομάζεται σε Υπουργείο Εσωτερικών και τέλος με Προεδρικό Διάταγμα του 2017 συστήνεται ο Οργανισμός του Υπουργείου Εσωτερικών μέρος του οποίου αποτελεί η Οργανωτική Δομή του Τομέα Μακεδονίας και Θράκης -πρώην ΥΜΑΘ (πέμπτος Οργανισμός).

Σήμερα, στο πρώην ΥΜΑΘ λειτουργεί η Διεύθυνση Περιβάλλοντος, Πολιτισμού και Πολιτιστικής Κληρονομιάς και Αθλητισμού η οποία στοχεύει:

- α) στην εκπόνηση περιβαλλοντικών και πολιτιστικών προγραμμάτων και πολιτικών,
- β) στην προστασία και την ανάδειξη της πολιτιστικής κληρονομιάς,
- γ) στην υλοποίηση σχεδίων δράσης για το περιβάλλον και τον πολιτισμό και τον αθλητισμό.

Σε αυτήν τη Διεύθυνση υπάγεται το Τμήμα Παραδοσιακών Οικισμών και Διατηρητέων Κτιρίων το οποίο ασκεί τις ακόλουθες αρμοδιότητες:

- α) Τον χαρακτηρισμό οικισμών ή τμημάτων τους ως παραδοσιακών ή τοπίων ως ζωνών ιδιαίτερου κάλλους και τη θέσπιση ειδικών όρων, μορφολογικών περιορισμών και όρων και περιορισμών δόμησης και χρήσης αυτών.
- β) Την τροποποίηση ή αναθεώρηση των ρυμοτομικών σχεδίων εντός παραδοσιακών οικισμών, την οριοθέτηση, τη θέσπιση ειδικών όρων και περιορισμών δόμησης και τον καθορισμό ειδικών χρήσεων σε αυτούς.
- γ) Τον χαρακτηρισμό ως διατηρητέων μεμονωμένων κτιρίων ή τμημάτων τους ή συγκροτημάτων κτιρίων, στοιχείων του περιβάλλοντος χώρου αυτών, στοιχείων του φυσικού ή ανθρωπογενούς περιβάλλοντος χώρου και μεμονωμένων στοιχείων πολεοδομικού εξοπλισμού ή δικτύων, καθώς και τον καθορισμό ειδικών όρων προστασίας και περιορισμών δόμησης και χρήσης αυτών κατά παρέκκλιση από κάθε άλλη γενική ή ειδική διάταξη.
- δ) Τον χαρακτηρισμό ως διατηρητέας της χρήσης ακινήτου με ή χωρίς κτίσματα, καθώς και το τυχόν όνομα ή επωνυμία με την οποία η χρήση αυτή συνδέθηκε με τον διατηρητέο χαρακτήρα της.
- ε) Την αναστολή κάθε εργασίας ανέγερσης, κατεδάφισης, προσθήκης, αλλαγής εξωτερικής εμφάνισης και διαμόρφωσης κοινοχρήστων χώρων σε οικισμούς ή τμήματά τους, σε περιοχές εκτός οικισμών ή σε μεμονωμένα ακίνητα εντός ή εκτός οικισμών, καθώς και την επιβολή όρων για την εκτέλεση των εργασιών αυτών, με σκοπό τη σύνταξη πολεοδομικής μελέτης ή ειδικού κανονισμού δόμησης για την προστασία της πολιτιστικής κληρονομιάς.
- στ) Τον καθορισμό ειδικών όρων και περιορισμών δόμησης ή χρήσης κατά παρέκκλιση από κάθε γενική ή ειδική διάταξη, για επεμβάσεις ή προσθήκες σε διατηρητέα κτίρια ή την κατασκευή νέων κτιρίων σε ακίνητα στα οποία υπάρχουν διατηρητέα κτίρια καθώς και σε ακίνητα όμορα διατηρητέων κτιρίων ή σε ζώνες που συνεχονται με αυτά, για την προστασία και ανάδειξη των διατηρητέων κτιρίων.


ζ) Την ανακατασκευή στην αρχική τους μορφή ακινήτων και στοιχείων αρχιτεκτονικής κληρονομιάς για τα οποία έχει κινηθεί η διαδικασία χαρακτηρισμού τους ως διατηρητέων, τα οποία κατεδαφίζονται για οποιοδήποτε λόγο ή βρίσκονται σε κατάσταση επικινδύνου ετοιμορροπίας.

η) Την ανακατασκευή διατηρητέων κτιρίων τα οποία έχουν κατεδαφιστεί από γεγονότα που οφείλονται σε ανωτέρα βία ή κρίνονται κατεδαφιστέα με πρωτόκολλα επικινδύνως ετοιμόρροπου οικοδομής.

#### 4.2.2 Χαρακτηρισμός εκατόν οκτών (108) κτιρίων ή κτισμάτων ως διατηρητέα στον οικισμό Γουμένισσα Δήμου Παιονίας



04001352 102820000



1143

## ΕΦΗΜΕΡΙΣ ΤΗΣ ΚΥΒΕΡΝΗΣΕΩΣ

### ΤΗΣ ΕΛΛΗΝΙΚΗΣ ΔΗΜΟΚΡΑΤΙΑΣ

ΤΕΥΧΟΣ ΤΕΤΑΡΤΟ Αρ. Φύλλου 135  
21 Φεβρουαρίου 2002

#### ΑΠΟΦΑΣΕΙΣ

Αριθ. 9696/2001

Χαρακτηρισμός ως διατηρητέων εκατόν οκτώ (108) κτιρίων ή κτισμάτων στην πόλη της Γουμένισσας του Νομού Κιλκίς, καθορισμός ειδικών όρων και περιορισμών δόμησης και κανονισμός προστασίας των κτιρίων αυτών.

**Ο ΥΠΟΥΡΓΟΣ ΜΑΚΕΔΟΝΙΑΣ - ΘΡΑΚΗΣ**

Έχοντας υπόψη:

1. Τις διατάξεις:

- Του Ν. 1577/1985 (ΦΕΚ Α' 210) «Γενικός Οικοδομικός Κανονισμός» και ειδικότερα του άρθρου 4 αυτού, όπως το

Υπουργείο του Δημοσίου, για το κτίριο της οδού Βενιζέλου (BK45) και προς το Δήμο Γουμένισσας για εκατόν επτά (107) κτίρια ή κτίσματα.

4. Το έγγραφο 2347/605/61.187/28.2.2001 της Κτηματο-κλής Εταιρείας του Δημοσίου.

5. Το έγγραφο 8442/17.12.2001 του Δήμου Γουμένισσας του Νομού Κιλκίς, για την ανάρτηση και τη δημοσίευση της από 21.8.2001 αιτιολογικής έκθεσης.

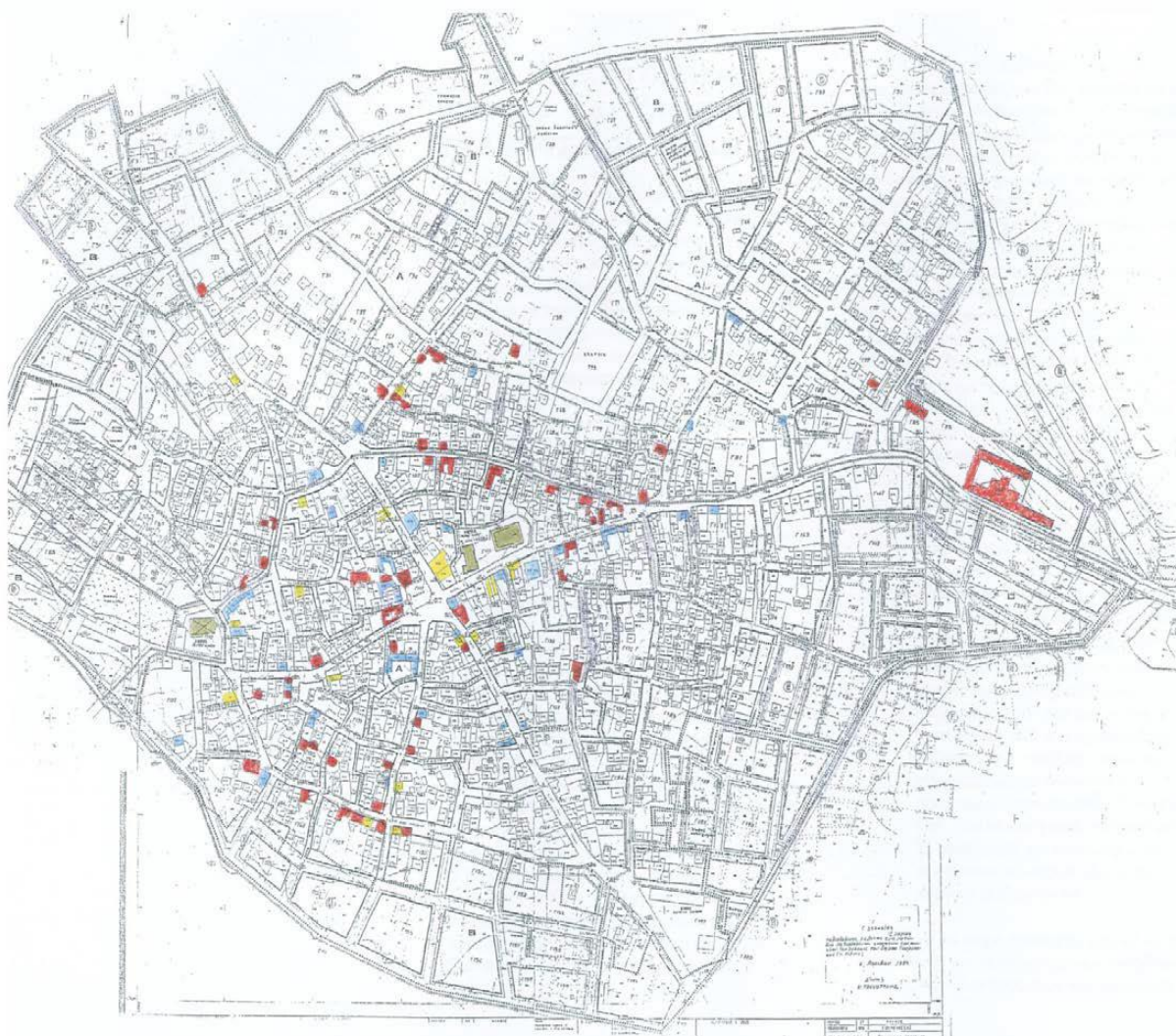
6. Την από 12.12.2001 (αριθ. πρωτ. ΥΜΑΘ 9484/12.12.2001) ένσταση της Ολυμπιαδώρας Λαούκα, ιδιοκτή-τριας του προς διατήρηση κτιρίου επί της Πλατείας Θά-νου Ζελέγκου (Ο.Γ. 117) και της οδού Π. Κουντουριώτη 2 (αύξων αριθμός πίνακα κατηγορίας 1 - 25), με την οποία ζητείται η ένταξη του κτιρίου αυτού από την κατηγορία Ι

Με την υπουργική απόφαση υπ' αριθ. 9696/2001 του Υπουργού Μακεδονίας – Θράκης η οποία δημοσιεύτηκε με το ΦΕΚ 135Δ/21-2-2002, χαρακτηρίστηκαν διατηρητέα εκατόν οκτώ κτίρια ή κτίσματα στην πόλη της Γουμένισσας και παράλληλα έγινε και καθορισμός ειδικών όρων και περιορισμών δόμησης καθώς και κανονισμός προστασίας. Τα κτίρια αυτά χαρακτηρίστηκαν, σύμφωνα με την απόφαση, διότι:

- παρουσιάζουν ιδιαίτερα αυξημένο αρχιτεκτονικό ενδιαφέρον
- αποτελούν αρχιτεκτονικές μαρτυρίες του οικισμού

- η μορφή τους εντός του πυκνοδομημένου πολεοδομικού ιστού του ιστορικού κέντρου και η μορφολογία των προσόψεων επί των οδών, τα καθιστούν ένα σημαντικό αρχιτεκτονικό σύνολο.

Στην ίδια απόφαση έγινε κατηγοριοποίηση σε τρεις ομάδες ανάλογα με το καθεστώς προστασίας του κάθε κτιρίου. Στην κατηγορία I προβλέπεται απόλυτη προστασία του κτιρίου και του περιβάλλοντος χώρου, στην κατηγορία II προστασία του κελύφους και στην κατηγορία III διατήρηση του ογκομετρικού περιγράμματος.



**Εικόνα 24: Χάρτης εντοπισμού διατηρητέων κτιρίων ΥΜΑΘ με χρωματισμό ανάλογα με την κατηγορία διατήρησης (ΦΕΚ 135Α/2002)**



Στους παρακάτω πίνακες καταγράφονται τα κτίσματα που χαρακτηρίστηκαν ανά κατηγορία όπως ακριβώς έχουν δημοσιευτεί (ΦΕΚ 135Δ/2002):

Κατηγορία Ι: Διατήρηση κτιρίου και περιβάλλοντα χώρου, με απόλυτη προστασία. Τα κτίρια της κατηγορίας αυτής είναι 51, κατά οδό, αριθμό και οικοδομικό τετράγωνο			
Α/Α	ΟΔΟΣ	ΑΡΙΘΜΟΣ	ΟΙΚΟΔΟΜΙΚΟ ΤΕΤΡΑΓΩΝΟ
1	Ταβουλάρη	76	Γ149
2	Σακελλαρίου	28	Γ102
3	Ταβουλάρη	84	Γ140
4	Καπετάν Γκόνου	3	Γ130
5	Π. Κουντουριώτη	4	Γ117
6	Λόχου	34	Γ46
7	Λόχου	24	Γ46
8	Λόχου	13-15	Γ42
9	Πεζοδρ. Φιλίππου	-	Γ118
10	Δημάδη	7	Γ43
11	Ταβουλάρη	80	Γ149
12	Ταβουλάρη	78	Γ149
13	Πλατ. Θάνου Ζελέγκου	-	Γ118
14	Ελευθ. Βενιζέλου	-	Γ121
15		-	Γ138
16	Υποσμ. Γρ. Γκίγκερη	12	Γ108
17	Πλατ. Θάνου Ζελέγκου	-	Γ118
18	Υποσμ. Γρ. Γκίγκερη	10	Γ107
19	Ταβουλάρη	62	Γ148



20	Σακελλαρίου	24	Γ102
21	Υποσμ. Γρ. Γκίγκερη	34	Γ111
22	Υποσμ. Γρ. Γκίγκερη	22-24	Γ110
23	Υποσμ. Γρ. Γκίγκερη	17	Γ47
24	Ορατό από την Πίτσουλα	-	Γ139
25	Π. Κουντουριώτη	28	Γ117
26	Σακελλαρίου	6	Γ100
27	Ελευθ. Βενιζέλου	25	Γ160
28	Υποσμ. Γρ. Γκίγκερη	10	Γ47
29	Ελευθ. Βενιζέλου – Υποσμ. Γρ. Γκίγκερη	29	Γ160
30	Υποσμ. Γρ. Γκίγκερη – Ελευθ. Βενιζέλου	21	Γ160
31	Κακαβού	30	Γ23
32	Πίτσουλα	4	Γ150
33	Εθνικής Αντιστάσεως	-	Γ80α
34	Μ. Αλεξάνδρου		Γ141
35	Καπετάν Γκόνου	8	Γ129
36	Εσωτερικό οικόπεδο , κοντά Ι. Ν. Παναγίας		Γ125
37	Μ. Αλεξάνδρου	25	Γ143
38	Πάροδος Κουντουριώτου	-	Γ128
39	Θάνου Σλαμπάκη	9	Γ80
40	Κάθετη Καπετάν Γκόνου	-	Γ132
41	Ελευθ. Βενιζέλου	28	Γ161

42	(Γευγελής)	-	Γ136
43	Π. Κουντουριώτη	-	Γ125
44	Κωνσταντινουπόλεως	-	Γ161
45	Ταβουλάρη	50	Γ147
46	Μ. Αλεξάνδρου	-	Γ140
47	Ελευθ. Βενιζέλου	23	Γ160
48	Πίτσουλα και Μ. Αλεξάνδρου	-	Γ140
49	Φιλιππουπόλεως	17	Γ77
50	Ναυμαχίας Έλλης	-	Γ85
51	Εθνικής Αντιστάσεως	-	Γ85

**Πίνακας 3: Διατηρητέα κτίρια κατηγορίας Ι στον οικισμό Γουμένισσας. Πηγή: ΦΕΚ 135Δ/2002**

Κατηγορία ΙΙ: Διατήρηση κτιρίου και περιβάλλοντα χώρου, με απόλυτη προστασία του κελύφους. Τα κτίρια της κατηγορίας αυτής είναι 40, κατά οδό, αριθμό και οικοδομικό τετράγωνο			
Α/Α	ΟΔΟΣ	ΑΡΙΘΜΟΣ	ΟΙΚΟΔΟΜΙΚΟ ΤΕΤΡΑΓΩΝΟ
1	Βενιζέλου	-	-
2	Δημάδη	2	Γ46
3	Εθνικής Αντιστάσεως και Γρ. Βίτσι	10	Γ162
4	Μ. Αλεξάνδρου	-	Γ141
5	Εθνικής Αντιστάσεως	16	Γ163
6	Θάνου Σλαμπάκη	18	Γ81
7	Πάροδος Κουντουριώτου και Σπυριδωνίδα	1	Γ114

8	Σακελλαρίου	19	Γ113
9	Σακελλαρίου	15	Γ113
10	Πλ. Θάνου Σλαμπάκη	-	Γ118
11	Πλατεία 28 <sup>ης</sup> Οκτωβρίου	-	Γ107
12	Πεζόδρομος κάθετη στην Πίτσουλα	-	Γ138
13	Ταβουλάρη	52	Γ147
14	Πεζόδρομος κάθετη στην Ι. Δραγούμη	-	Γ120
15	Κάθετη Ταβουλάρη	28	Γ122
16	Λόχου Ταβουλάρη	5	Γ42
17	Καπετάν Γκόνου	-	Γ141
18	Πεζόδρομος κάθετη στην Μ. Αλεξάνδρου	-	Γ128
19	Ελευθ. Βενιζέλου	14	Γ161
20	Ελευθ. Βενιζέλου	16	Γ161
21	Ελευθ. Βενιζέλου	26	Γ161
22	Κοιμήσεως Θεοτόκου	-	Γ113
23	Παύλου Μελά	-	Γ103
24	Ελευθ. Βενιζέλου	16	Γ130
25	Παύλου Μελά	-	Γ45
26	Καπετάν Γκόνου	22	Γ141
27	Πάροδος Βοδενών	7	Γ81
28	Φιλίππουπόλεως	2	Γ76
29	Πλατ. Θάνου Ζελέγκου	-	Γ118

30	Γωνία Ελευθ. Βενιζέλου και Καπετάν Γκόνου	-	Γ130
31	Πλατ. Θάνου Ζελέγκου	-	Γ118
32	Καπετάν Γκόνου	-	Γ129
33	Ι. Δραγούμη	24	Γ109
34	Σακελλαρίου	17	Γ113
35	Κοιμήσεως Θεοτόκου	14	Γ113
36	Μ. Αλεξάνδρου	-	Γ140
37	Ελευθ. Βενιζέλου	20	Γ131
38	Καπετάν Γκόνου	33	Γ142
39	Πάροδος προς παιδικό σταθμό	-	Γ136
40	Πλατ. Θάνου Ζελέγκου	-	Γ117

**Πίνακας 4: Διατηρητέα κτίρια κατηγορίας II στον οικισμό Γουμένισσας. Πηγή: ΦΕΚ 135Δ/2002**

Κατηγορία III: Διατήρηση του ογκομετρικού περιγράμματος (ανακατασκευή). Τα κτίρια της κατηγορίας αυτής είναι 17, κατά οδό, αριθμό και οικοδομικό τετράγωνο			
Α/Α	ΟΔΟΣ	ΑΡΙΘΜΟΣ	ΟΙΚΟΔΟΜΙΚΟ ΤΕΤΡΑΓΩΝΟ
1	Κουντουριώτη	-	Γ127
2	Ι. Δραγούμη	-	Γ106
3	Ελευθ. Βενιζέλου	14	Γ130
4	Παύλου Μελά	9	Γ103
5	Κοιμήσεως Θεοτόκου	-	Γ113
6	Ταβουλάρη	82	Γ149
7	Φιλίππου	1	Γ115
8	Ι. Δραγούμη	18	Γ120

9	Ι. Δραγούμη	16	Γ120
10	Καπετάν Γκόνου	-	Γ129
11	Κακαβού	23	Γ10
12	Λόχου	26	Γ46
13	Πίτσουλα	2	Γ150
14	Ελευθ. Βενιζέλου	18	Γ131
15	Μ. Αλεξάνδρου	43	Γ143
16	Καπετάν Γκόνου	7	Γ132
17	Ταβουλάρη	-	Γ123

**Πίνακας 5: Διατηρητέα κτίρια κατηγορίας ΙΙΙ στον οικισμό Γουμένισσας. Πηγή: ΦΕΚ 135Α/2002**

#### 4.2.3 Κανονισμός προστασίας διατηρητέων κτισμάτων

Ο κανονισμός προστασίας των ανωτέρω αναφερόμενων διατηρητέων κτιρίων σχετίστηκε επίσης με τις κατηγορίες διατήρησης όπως παρουσιάζονται στους παραπάνω πίνακες και περιλαμβάνει συγκεκριμένα:

##### Α. Για κτίρια Κατηγορίας Ι

- Απαγορεύεται η αλλοίωση και η καταστροφή όλων των ιδιαίτερων στοιχείων του διατηρητέου, ήτοι των επί μέρους αρχιτεκτονικών – διακοσμητικών – δομικών τμημάτων που συναποτελούν το κτίσμα.
- Επιτρέπεται η επισκευή και στατική ενίσχυση με ιδίου τύπου υλικά αλλά και εφαρμογή σιδήρου όταν πρόκειται για στατικούς ή λειτουργικούς λόγους. Η χρήση οπλισμένου σκυροδέματος επιτρέπεται, ωστόσο πρέπει να περιορίζεται σε μη εμφανή σημεία του διατηρητέου.
- Επιτρέπεται η ολική αντικατάσταση φθαρμένων δομικών στοιχείων του κτιρίου με ίδια υλικά. Σκοπός είναι η ανάδειξη των αυθεντικών στοιχείων του κτιρίου.



- Στην περίπτωση που κρίνεται απαραίτητη η εγκατάσταση χώρων υγιεινής θα πρέπει να μελετάται σε δευτερεύοντες χώρους και σε καμία περίπτωση να μην αλλοιώνεται η όψη των κτιρίων καθώς και τα επί μέρους αξιόλογα στοιχεία αυτών.

#### Β. Για κτίρια Κατηγορίας II:

- Απαγορεύεται η αλλοίωση και η καταστροφή όλων των ιδιαίτερων στοιχείων του διατηρητέου, ήτοι των επί μέρους αρχιτεκτονικών – διακοσμητικών – δομικών τμημάτων που συναποτελούν το κτίσμα.
- Επιτρέπεται η επισκευή και στατική ενίσχυση με ιδίου τύπου υλικά αλλά και εφαρμογή σιδήρου όταν πρόκειται για στατικούς ή λειτουργικούς λόγους. Η χρήση οπλισμένου σκυροδέματος επιτρέπεται, ωστόσο πρέπει να περιορίζεται σε μη εμφανή σημεία του διατηρητέου.

Επιτρέπεται η ολική αντικατάσταση φθαρμένων δομικών στοιχείων του κτιρίου με ίδια υλικά. Σκοπός είναι η ανάδειξη των αυθεντικών στοιχείων του κτιρίου.

Δεν επιτρέπεται η αλλοίωση των όψεων και επιβάλλεται στις περιπτώσεις αποκατάστασης η διατήρηση της αρχικής μορφής, ενώ στο εσωτερικό δίνονται να πραγματοποιούνται επεμβάσεις ακόμα και αν θίγεται η υφιστάμενη διαρρύθμιση.

#### Γ. Για κτίρια Κατηγορίας III:

Επιτρέπεται η ανακατασκευή του αρχικού κτιρίου αλλά και η αναμόρφωση μορφής, όταν εξυπηρετεί λόγους λειτουργικούς. Στις περιπτώσεις ανακατασκευής επιβάλλεται η επανατοποθέτηση παλαιών αξιόλογων στοιχείων όπως σιδεριές, εξωτερικά κουφώματα ιδιαίτερης αισθητικής, εφόσον διασώζονται και βρίσκονται σε κατάσταση που επιτρέπει την επανάχρησή τους.

Επιτρέπεται η διατήρηση και η επέμβαση επί νεώτερων προσθηκών – προσαρτημάτων ή παρακολουθημάτων του κτιρίου, εφόσον αυτές συμπληρώνουν τις λειτουργικές ανάγκες των κτιρίων.

Σε όλες τις κατηγορίες διατήρησης επιπλέον των παραπάνω, απαγορεύεται η τοποθέτηση φωτεινών σημάτων και επιγραφών, εξωτερικών μονάδων αντλίων

θερμότητας αέρα – αέρα διαιρούμενου τύπου και μετρητών οργανισμών κοινής ωφέλειας στις όψεις. Επίσης απαγορεύεται η τοποθέτηση ηλιακών συλλεκτών στις στέγες.

Τέλος, θα πρέπει στην περίπτωση εκτέλεσης εργασιών σε διατηρητέα κτίρια του οικισμού, όλες οι επεμβάσεις καθώς και η χρωματική οργάνωση των όψεων να ελέγχονται και να εγκρίνονται από τα αρμόδια όργανα, δηλαδή τα Τοπικά Συμβούλια Αρχιτεκτονικής και τις Δομές του ΥΜΑΘ.

#### **4.2.4 Μεταγενέστερες αποφάσεις ΥΜΑΘ που σχετίζονται με την εκτέλεση εργασιών σε διατηρητέα κτίρια**

Την έκδοση της παραπάνω απόφασης διατήρησης, ακολούθησε η υπ' αριθ. πρωτ. 1714/24-06-2011 εγκύκλιος του τμήματος ΠΕ.ΧΩ.ΔΕ. της Διευθύνσεως Περιβάλλοντος και Υποδομών του ΥΜΑΘ (ΑΔΑ: 4Α32Φ-ΥΛ) με αποδέκτες τις Πολεοδομικές Υπηρεσίες των Δήμων Μακεδονίας και Θράκης με θέμα την διαδικασία ελέγχου διατηρητέα κτίρια. Η εγκύκλιος αυτή συντάχθηκε σε συνέχεια προγενέστερων εγκυκλίων με σκοπό την επιτακτική ανάγκη απλούστευσης των διαδικασιών ελέγχου, μείωσης της γραφειοκρατίας και ταχύτερης εξυπηρέτησης των πολιτών.

Στα πλαίσια της παρούσας μελέτης, η εγκύκλιος αυτή αναφέρεται και στον οικισμό της Γουμένισσας στην υποπερίπτωση Γ που αφορά συγκεκριμένα τη διαδικασία ελέγχου σε διατηρητέα κτίρια η αρμοδιότητα προστασίας των οποίων ανήκει στη Γενική Γραμματεία Μακεδονίας – Θράκης και ορίζει ότι:

Δεν απαιτείται έγκριση από τις αρμόδιες Υπηρεσίες της Γενικής Γραμματείας Μακεδονίας Θράκης για τις παρακάτω περιπτώσεις:

1. Εκτέλεση εργασιών εσωτερικών χρωματισμών.
2. Εκτέλεση εργασιών εσωτερικών επισκευών και διασκευών οι οποίες δεν θίγουν τον φέροντα οργανισμό του κτιρίου καθώς και τη μορφολογία του.
3. Εκτέλεση εργασιών επισκευής δαπέδων.
4. Εκτέλεση εργασιών επισκευών, διασκευών, συμπληρώσεων εγκαταστάσεων και αγωγών του κτηρίου ή συνόλου.

5. Εκτέλεση εργασιών επισκευής εξωτερικών κουφωμάτων οι οποίες δεν αλλοιώνουν τη μορφή του ανοίγματος.
6. Εκτέλεση εσωτερικών (μόνο) εργασιών που εκτελούνται στα πλαίσια βελτίωσης χρήσης, υγιεινής και λειτουργίας των κτιρίων.
7. Εκτέλεση εργασιών επισκευής εσωτερικών επιχρισμάτων, σημειακή αντικατάσταση κιγκλιδωμάτων χωρίς να αλλοιώνεται η μορφή τους, με ίδια υλικά και σχέδια και χωρίς χρήση ικριωμάτων.
8. Αντικατάσταση εσωτερικών και εξωτερικών κουφωμάτων με τις ίδιες διαστάσεις (στο ίδιο άνοιγμα), υλικό και μορφή που αυτά είχαν κατά το χρόνο χαρακτηρισμού και μόνο μετά από έγκριση της αρμόδιας επιτροπής ΕΠΑΕ.
9. Εκτέλεση εργασιών εσωτερικών διαρρυθμίσεων χωρίς να θίγονται τα φέροντα στοιχεία του κτιρίου και χωρίς να γίνεται χρήση οπλισμένου σκυροδέματος.
10. Κατασκευή εστιών, φούρνων, τζακιών εφόσον χωροθετούνται σε εσωτερικούς χώρους.
11. Εργασίες τοποθέτησης εξωτερικών μονάδων αντλιών θερμότητας αέρα – αέρα για ψύξη χώρων, μετά από έγκριση της αρμόδιας επιτροπής ΕΠΑΕ και μόνο με βάση φωτογραφίες του κτιρίου, εφόσον δεν τοποθετούνται στις κύριες όψεις.
12. Εργασίες επισκευής στεγών εφόσον γίνεται χρήση ίδιων υλικών με τα υπάρχοντα και δεν αλλοιώνεται η μορφή της υφιστάμενης στέγης.
13. Εργασίες εγκατάστασεων συστημάτων φυσικού αερίου, με έγκριση ωστόσο της αρμόδιας επιτροπής ΕΠΑΕ.
14. Αλλαγή υπάρχουσας χρήσης κτιρίου σε νέα (η οποία επιτρέπεται από το ΓΠΣ και άλλα ειδικότερα διατάγματα αλλά και από την απόφαση χαρακτηρισμού) μετά από σύμφωνη γνωμοδότηση της αρμόδιας επιτροπής ΕΠΑΕ, χωρίς ωστόσο να προκύπτουν εργασίες που δεν προβλέπονται στις παραπάνω αναφερόμενες περιπτώσεις οι οποίες δεν απαιτούν έγκριση του ΥΜΑΘ.

## 5 Ενεργειακή Απόδοση Κτιρίων

### 5.1 Θέσπιση νομοθεσίας για την ενεργειακή απόδοση κτιρίων στην Ελλάδα - KENAK

Στα πλαίσια εναρμόνισης της ισχύουσας ελληνικής νομοθεσίας με τις Ευρωπαϊκές Οδηγίες και συγκεκριμένα με την Οδηγία 2010/31/ΕΕ του Ευρωπαϊκού Κοινοβουλίου και του Συμβουλίου της 19<sup>ης</sup> Μαΐου 2019 «Για την ενεργειακή απόδοση των κτιρίων (αναδιατύπωση)» ψηφίστηκε ο Νόμος υπ' αριθ. 4122/2013 με τίτλο: «Ενεργειακή Απόδοση Κτιρίων – Εναρμόνιση με την Οδηγία 2010/31/ΕΕ του Ευρωπαϊκού Κοινοβουλίου και του Συμβουλίου και λοιπές διατάξεις» (ΦΕΚ 42Α/19-2-2013).

Μέσω του Κανονισμού για την Ενεργειακή Απόδοση Κτιρίων (KENAK) θεσπίστηκε η μεθοδολογία υπολογισμού ενεργειακής απόδοσης και καθορίστηκαν ελάχιστες απαιτήσεις για τα κτίρια, υφιστάμενα και νέα. Παράλληλα, θεσπίστηκε οδηγία ώστε τα υπό ανέγερση κτίρια από 1-1-2021 να αποτελούν κτίρια σχεδόν μηδενικής ενεργειακής κατανάλωσης (nZEB), στα πλαίσια της συγκράτησης της ενεργειακής κρίσης σε παγκόσμιο επίπεδο αλλά και της γενικευμένης συζήτησης που ήδη από τέλη του 2008 «είχε ανοίξει» έντονα, σχετικά με τον περιορισμό του ενεργειακού αποτυπώματος του κτιριακού αποθέματος στο περιβάλλον. Παράλληλα εισήχθησαν νέες έννοιες, αυτή του Ενεργειακού Επιθεωρητή Κτιρίων και Συστημάτων και του Πιστοποιητικού Ενεργειακής Απόδοσης (ΠΕΑ).

Με τον Νόμο 4122/2013 τέλος καθορίστηκε η έννοια του ΠΕΑ και ο τρόπος έκδοσης του από τους αρμόδιους επιθεωρητές, καθώς επίσης καταρτίστηκε και το Μητρώο Ενεργειακών Επιθεωρητών το οποίο υπήχθη ως αρμοδιότητα στην ΕΥΕΠΕΝ.

Για την εφαρμογή του KENAK το ΤΕΕ εξέδωσε μια σειρά από Τεχνικές Οδηγίες (TOTEE) που αφορούν στην καταγραφή της υφιστάμενης κλιματικής κατάστασης στην Ελλάδα, των ελάχιστων απαιτήσεων ενεργειακής απόδοσης κτιρίων και συστημάτων αλλά και στον τρόπο υπολογισμού της ενεργειακής κατανάλωσης κτιρίου για νέα υπό μελέτη κτίρια ή υφιστάμενα υπό επιθεώρηση κτίρια. Επίσης το ΤΕΕ δημιούργησε και το υπολογιστικό πρόγραμμα (λογισμικό) ΤΕΕ – KENAK για την εκπόνηση ενεργειακών μελετών και ενεργειακών επιθεωρήσεων υφιστάμενων κτιρίων και συστημάτων.

## 5.2 Αναθεώρηση ΚΕΝΑΚ

Τον Ιούλιο του 2017, με την υπ' αριθ. ΔΕΠΕΑ/οικ. 178581 κοινή απόφαση των Υπουργών Οικονομικών και Περιβάλλοντος & Ενέργειας (ΦΕΚ 2367B/12-7-2017) με τίτλο «Έγκριση Κανονισμού Ενεργειακής Απόδοσης Κτιρίου» αναθεωρήθηκε επί της ουσίας ο Νόμος 4122/2013 και οι TOTEE εφαρμογής του ΚΕΝΑΚ από το ΤΕΕ. Επαναδιατυπώθηκαν οι έννοιες του ΠΕΑ, της ενεργειακής μελέτης κτιρίων, των ελάχιστων ενεργειακών απαιτήσεων καθώς και του συνόλου της προγενέστερης περί ΚΕΝΑΚ νομοθεσίας.

Παράλληλα ενημερώθηκε και το λογισμικό ΤΕΕ – ΚΕΝΑΚ, το βασικό δηλαδή πληροφοριακό εργαλείο των ενεργειακών επιθεωρητών για την εκπόνηση ενεργειακής επιθεώρησης και ενεργειακής μελέτης.

## 5.3 Χρήση ΚΕΝΑΚ, TOTEE και υπολογιστικών εργαλείων για τον υπολογισμό ενεργειακής απόδοσης των διατηρητέων κτιρίων του οικισμού Γουμένισσας στα πλαίσια της παρούσας εργασίας

### 5.3.1 Χρήση ΚΕΝΑΚ

Για τις ανάγκες της παρούσας εργασίας, θα γίνει χρήση του ΚΕΝΑΚ για τον υπολογισμό της ενεργειακής απόδοσης των υφιστάμενων διατηρητέων κελυφών στα οποία αναφέρεται χωρίς ωστόσο να επακολουθήσει η έκδοση ΠΕΑ για τα κελύφη αυτά.

Σύμφωνα με το άρθρο 14 του ΚΕΝΑΚ «η ενεργειακή επιθεώρηση κτιρίου ή κτιριακής μονάδας αποσκοπεί στην ενεργειακή πιστοποίηση του κτιρίου ή της κτιριακής μονάδας με την έκδοση του ΠΕΑ»<sup>30</sup> και περιλαμβάνει μια σειρά από στάδια για την εκπόνηση της επιθεώρησης που ξεκινά με την ανάθεση στον μηχανικό – ενεργειακό επιθεωρητή από τον ιδιοκτήτη σχετικής εντολής και τελειώνει με την παράδοση του εντύπου του ΠΕΑ.

Η παρούσα εργασία, στοχεύει, με τη χρήση του ΚΕΝΑΚ και των εργαλείων της ενεργειακής επιθεώρησης, στην καταγραφή της ενεργειακής κατάστασης των διαφόρων τύπων διατηρητέων κτιρίων του οικισμού της Γουμένισσας και σε ενσωμάτωση προτάσεων βελτίωσης της ενεργειακής απόδοσης, χωρίς ωστόσο οι προτάσεις αυτές να



αντίκειται στο καθεστώς διατήρησής τους. Σημειώνεται επίσης ότι ο έλεγχος της υφιστάμενης κατάστασης και οι προτάσεις βελτίωσης που θα ακολουθήσουν αφορούν αποκλειστικά σε διατηρητέα κτίρια με χρήση κατοικίας. Για τις ανάγκες εκπόνησης των επιθεωρήσεων, δεν παραδόθηκε κανένα στοιχείο από τους ιδιοκτήτες κτιρίων και η ανάλυση και καταγραφή έγινε αποκλειστικά με επιτόπια έρευνα.

Σύμφωνα με την ισχύουσα νομοθεσία «το έντυπο έκθεσης ενεργειακής επιθεώρησης του κτιρίου περιλαμβάνει στοιχεία του κτιρίου που αφορούν: α) στο κτιριακό κέλυφος, β) στα συστήματα ΘΨΚ, γ) στο ZNX, δ) στο φωτισμό και η) στις παραμέτρους εσωτερικών συνθηκών άνεσης.»<sup>31</sup> Βάσει αυτών, οι επεμβάσεις που μπορούν να γίνουν για την ενεργειακή βελτίωση ενός κτιρίου είναι οι εξής:

- Αντικατάσταση κουφωμάτων με νέα κουφώματα
- Τοποθέτηση συστημάτων σκίασης, σταθερών ή κινητών
- Θερμομόνωση εξωτερικής τοιχοποιίας με κάποιας μορφής μονωτικό υλικό ή/και θερμοεπιχρίσματος
- Θερμομόνωση οριζόντιας οροφής
- Αντικατάσταση ή εγκατάσταση συστήματος θέρμανσης
- Τοποθέτηση αντλιών θερμότητας αέρα – αέρα διαιρούμενου τύπου για ψύξη χώρου
- Τοποθέτηση συστημάτων παροχής ZNX
- Εγκατάσταση συστημάτων με χρήση ΑΠΕ

Σύμφωνα όμως με το ισχύον καθεστώς διατήρησης των υπό εξέταση κτιρίων, όπως αυτό περιγράφεται στο 135Δ/2002 ΦΕΚ και έχει αναλυθεί εκτενώς παραπάνω, και των σχετικών εγκυκλίων, στα χαρακτηρισμένα διατηρητέα κτίρια του οικισμού απαγορεύεται η τοποθέτηση εξωτερικών μονάδων και ηλιακών συλλεκτών. Ως εκ τούτου, λαμβάνεται ως δεδομένο ότι απαγορεύεται και η τοποθέτηση φωτοβολταϊκών συστημάτων στις στέγες ή συστημάτων ηλιοθερμίας με συλλέκτες καθώς εμπίπτουν στην ίδια κατηγορία με τους ηλιακούς συλλέκτες και συντελούν στην αλλοίωση της μορφολογίας του κάθε διατηρητέου κτιρίου. Διευκρινίζεται ότι με την με αριθ. πρωτ. 1714/24-06-2011 εγκύκλιο του τμήματος ΠΕΧΩΔΕ, επιτράπη η τοποθέτηση εξωτερικών μονάδων στις όψεις των διατηρητέων με την προϋπόθεση αυτές να μην τοποθετούνται σε κύριες όψεις και αφού ληφθεί έγκριση από την αρμόδια επιτροπή. Για τον υπολογισμό των ενεργειακών

βελτιώσεων στην παρούσα εργασία, λαμβάνεται υπ' όψη η δυσμενέστερη περίπτωση και θεωρείται ως δεδομένη η μη δυνατότητα τοποθέτησης εξωτερικών μονάδων στις όψεις των διατηρητέων δεδομένου ότι κάθε τέτοια παρέμβαση έχει πιθανότητες να μη γίνει αποδεκτή, άρα και να μην είναι υλοποιήσιμη.

### 5.3.2 Χρήση TOTEE

Για τον υπολογισμό της ενεργειακής απόδοσης του υφιστάμενου κτιριακού κελύφους των διατηρητέων κτιρίων ανάλογα με την τυπολογία και τον τρόπο δομής γίνεται χρήση τυπικών τιμών από την Τεχνική οδηγία , Τεχνικού Επιμελητηρίου Ελλάδας, Τ.Ο.Τ.Ε.Ε. 20701-1/2017, Αναλυτικές Εθνικές Προδιαγραφές Παραμέτρων για τον υπολογισμό της ενεργειακής απόδοσης κτηρίων και την έκδοση του Πιστοποιητικού Ενεργειακής Απόδοσης, σύμφωνα με την αναθεώρηση του KENAK (2017) και συγκεκριμένα:

1. Για τον υπολογισμό του συντελεστή θερμοπερατότητας κατακόρυφων αδιαφανών στοιχείων οι τιμές λαμβάνονται από τον πίνακα 3.5α (σελ. 58)

**Πίνακας 3.5α.** Τυπικές τιμές του συντελεστή θερμοπερατότητας για υφιστάμενα κατακόρυφα αδιαφανή δομικά στοιχεία που συναντώνται σε κτήρια, η οικοδομική άδεια των οποίων εκδόθηκε πριν από την εφαρμογή του Κ.Ε.ν.Α.Κ. (2010).

Περιγραφή στοιχείου	Χωρίς θερμομονωτική προστασία			Με ανεπαρκή θερμομονωτική προστασία κατά Κ.Θ.Κ.		
	Σε επαφή με αέρα	Σε επαφή με μη θερμαινόμεν. χώρο	Σε επαφή με έδαφος	Σε επαφή με αέρα	Σε επαφή με μη θερμαινόμεν. χώρο	Σε επαφή με έδαφος
	[W/(m <sup>2</sup> ·K)]	[W/(m <sup>2</sup> ·K)]	[W/(m <sup>2</sup> ·K)]	[W/(m <sup>2</sup> ·K)]	[W/(m <sup>2</sup> ·K)]	[W/(m <sup>2</sup> ·K)]
Στοιχείο φέροντος οργανισμού σπλισμένου σκυροδέματος (πάχους μικρότερου των 80 cm)						
Ανεπίχριστο από μία ή δύο όψεις.	3,65	2,75	4,30	1,00	0,90	1,05
Επιχρισμένο και από τις δύο όψεις.	3,40	2,60	—	1,00	0,90	—
Επενδεδυμένο με απλή ή διακοσμητική οπτοπλινθοδομή.	2,45	2,00	2,90	0,90	0,85	0,95
Επενδεδυμένο με αργολιθοδομή.	2,90	2,30	3,25	0,90	0,85	0,95
Επενδεδυμένο με μαρμάρινες πλινθοδομίες.	3,50	2,05	4,00	1,00	0,90	1,05

2. Για τον υπολογισμό του συντελεστή θερμοπερατότητας οριζόντιων αδιαφανών στοιχείων οι τιμές λαμβάνονται από τον πίνακα 3.5β (σελ. 59)

**Πίνακας 3.5β.** Τυπικές τιμές του συντελεστή θερμοπερατότητας για υφιστάμενα οριζόντια αδιαφανή δομικά στοιχεία που συναντώνται σε κτήρια η οικοδομική άδεια των οποίων εκδόθηκε πριν από την εφαρμογή του Κ.Εν.Α.Κ. (2010).

Περιγραφή στοιχείου	Χωρίς θερμομονωτική προστασία			Με ανεπαρκή θερμομονωτική προστασία κατά Κ.Θ.Κ.		
	Σε επαφή με αέρα	Σε επαφή με μη θερμαινόμεν. χώρο	Σε επαφή με έδαφος	Σε επαφή με αέρα	Σε επαφή με μη θερμαιν. χώρο	Σε επαφή με έδαφος
	$[W/(m^2 \cdot K)]$	$[W/(m^2 \cdot K)]$	$[W/(m^2 \cdot K)]$	$[W/(m^2 \cdot K)]$	$[W/(m^2 \cdot K)]$	$[W/(m^2 \cdot K)]$
Επιστεγασίες (με ή χωρίς ψευδοροφή)						
Συμβατικού τύπου δώμα.	3,05	–	–	0,95	–	–
Αντεστραμμένου τύπου δώμα.	–	–	–	0,95	–	–
Αεριζόμενο δώμα.	–	3,70	–	1,00	–	–
Φυτεμένο δώμα.	1,20	–	–	0,70	–	–
Οριζόντια οροφή κάτω από μη θερμομονωμένη στέγη.	3,70	–	–	1,00	–	–
Οροφή κάτω από μη θερμαινόμενο	–	2,90	–	–	0,90	–

59

3. Για τον τρόπο θεώρησης του συντελεστή θερμοπερατότητας και της τιμής των θερμογεφυρών στα επί μέρους στοιχεία οι τιμές λαμβάνονται από τον πίνακα 3.7 (σελ. 62)

**Πίνακας 3.7.** Συμβατικός τρόπος θεώρησης του συντελεστή θερμοπερατότητας και της τιμής των θερμογεφυρών στα επί μέρους δομικά στοιχεία ανά περίοδο έκδοσης οικοδομικής άδειας.

Περίοδος έκδοσης οικοδομικής άδειας	Θερμομονωτική προστασία	Εξεταζόμενο κτήριο		Κτήριο αναφοράς	
		Υπολογισμός τιμών U	Υπολογισμός θερμογεφυρών	Υπολογισμός τιμών U από λογισμικό	Υπολογισμός θερμογεφυρών από λογισμικό
Πριν από το 1980 (ανυπαρξία κανονισμού)	Χωρίς θερμομονωτική προστασία	Τιμές από πίνακα 3.5.	όχι	$U_{\text{ref}}$ κατά τον αναθεωρημένο Κ.Εν.Α.Κ.	$U_{\text{ref}} + 0,2 [W/(m^2 \cdot K)]$
	Μερική πρόνοια θερμικής προστασίας (ελαχίστη πρόνοια ή μετέπειτα επέμβαση)	Τιμές από πίνακα 3.5.	$U + 0,2 [W/(m^2 \cdot K)]$	$U_{\text{ref}}$ κατά τον αναθεωρημένο Κ.Εν.Α.Κ.	$U_{\text{ref}} + 0,2 [W/(m^2 \cdot K)]$
	Μετέπειτα επεμβάσεις που καλύπτουν τις απαιτήσεις του Κ.Θ.Κ.	Σύμφωνα με τη μελέτη ή με $k_{\text{max}}$ Κ.Θ.Κ.	$U + 0,2 [W/(m^2 \cdot K)]$	$U_{\text{ref}}$ κατά τον αναθεωρημένο Κ.Εν.Α.Κ.	$U_{\text{ref}} + 0,2 [W/(m^2 \cdot K)]$
	Μετέπειτα επεμβάσεις που καλύπτουν τις απαιτήσεις του αρχικού Κ.Εν.Α.Κ.	Σύμφωνα με τη μελέτη ή με $U_{\text{max}}$ αρχικού Κ.Εν.Α.Κ.	$U + 0,2 [W/(m^2 \cdot K)]$	$U_{\text{ref}}$ κατά τον αναθεωρημένο Κ.Εν.Α.Κ.	$U_{\text{ref}} + 0,2 [W/(m^2 \cdot K)]$
	Μετέπειτα επεμβάσεις	Σύμφωνα με τη μελέτη	$U + 0,2$	$U_{\text{ref}}$ κατά τον	...

4. Για τον υπολογισμό του συντελεστή θερμοπερατότητας κουφωμάτων οι τιμές λαμβάνονται από τους πίνακες 3.13α, 3.13β, 3.13γ (σελ. 76, 77, 78 αντίστοιχα)

**Πίνακας 3.13.α** Τυπικές ημές συντελεστή θερμοπερατότητας κουφωμάτων  $U_w$  [ $W/(m^2 \cdot K)$ ] χωρίς εξωτερικά προστατευτικά φύλλα.

Τύπος πλαισίου	Ποσοστό πλαισίου $F_f$	Υαλοπίνακας μονός	Δίδυμος υαλοπίνακας		Δίδυμος υαλοπίνακας με επίστρωση μεμβράνης χαμηλής εκπεμπτικότητας	
			με διάκενο αέρα 6 mm	με διάκενο αέρα 12 mm	με διάκενο αέρα 6 mm	με διάκενο Αέρα 12 mm
	[ % ]	[ $W/(m^2 \cdot K)$ ]	[ $W/(m^2 \cdot K)$ ]	[ $W/(m^2 \cdot K)$ ]	[ $W/(m^2 \cdot K)$ ]	[ $W/(m^2 \cdot K)$ ]
Μεταλλικό πλαίσιο χωρίς θερμοδιακοπή.	20%	6,0	4,1	3,7	3,6	3,0
	30%	6,1	4,5	4,1	4,0	3,5
	40%	6,2	4,8	4,5	4,4	4,0

**Πίνακας 3.13.β** Τυπικές ημές μέσω συντελεστή θερμοπερατότητας κουφωμάτων  $U_w$  [ $W/(m^2 \cdot K)$ ] με χρήση ρολών, ανεξαρτήτως της αεροστεγανότητας των ρολών.

Τύπος πλαισίου	Ποσοστό πλαισίου $F_f$	Υαλοπίνακας μονός	Δίδυμος υαλοπίνακας		Δίδυμος υαλοπίνακας με επίστρωση μεμβράνης χαμηλής εκπεμπτικότητας	
			με διάκενο αέρα 6 mm	με διάκενο αέρα 12 mm	με διάκενο αέρα 6 mm	με διάκενο αέρα 12mm
	[ % ]	[ $W/(m^2 \cdot K)$ ]	[ $W/(m^2 \cdot K)$ ]	[ $W/(m^2 \cdot K)$ ]	[ $W/(m^2 \cdot K)$ ]	[ $W/(m^2 \cdot K)$ ]
Μεταλλικό πλαίσιο χωρίς θερμοδιακοπή.	20%	4.5	3.3	3.0	2.9	2.5
	30%	4.6	3.6	3.3	3.2	2.9
	40%	4.7	3.8	3.6	3.5	3.2
Μεταλλικό πλαίσιο	20%	-	2.9	2.7	2.6	2.2

**Πίνακας 3.13.γ** Τυπικές ημές μέσω συντελεστή θερμοπερατότητας κουφωμάτων  $U_w$  [ $W/(m^2 \cdot K)$ ] με χρήση με χαρση εξώφυλλων, αδιαφόρως της αεροστεγανότητάς τους.

Τύπος πλαισίου	Ποσοστό πλαισίου $F_f$	Υαλοπίνακας μονός	Δίδυμος υαλοπίνακας		Δίδυμος υαλοπίνακας με επίστρωση μεμβράνης χαμηλής εκπεμπτικότητας	
			με διάκενο αέρα 6 mm	με διάκενο αέρα 12 mm	με διάκενο αέρα 6 mm	με διάκενο αέρα 12mm
	[ % ]	[ $W/(m^2 \cdot K)$ ]	[ $W/(m^2 \cdot K)$ ]	[ $W/(m^2 \cdot K)$ ]	[ $W/(m^2 \cdot K)$ ]	[ $W/(m^2 \cdot K)$ ]
Μεταλλικό πλαίσιο χωρίς θερμοδιακοπή.	20%	4.9	3.5	3.2	3.2	2.7
	30%	5.0	3.9	3.5	3.5	3.1
	40%	5.1	4.1	3.9	3.8	3.5
Μεταλλικό πλαίσιο	20%	-	3.2	2.8	2.8	2.4

5. Η ανηγμένη θερμοχωρητικότητα ανά τ.μ. δαπέδου λαμβάνεται από τον πίνακα 3.14 (σελ. 80)

Πίνακας 3.14. Ανηγγμένη θερμοχωρητικότητα για τυπικές κατασκευές ανά  $m^2$  δαπέδου.

Κατηγορία	Περιγραφή	Ανηγγμένη θερμοχωρητικότητα [ $kJ/(m^2.K)$ ]
1	Ελαφριά κατασκευή με ξύλινο σκελετό και στοιχεία πλήρωσης από γυψοσανίδα ή ξύλο και εσωτερική θερμομόνωση σε όλα τα δομικά στοιχεία (τοιχοποιία, οροφή, δάπεδο).	80
2	Φέρων οργανισμός από ελαφριά μεταλλική κατασκευή, πλήρωση από υαλοπετάσματα ή ελαφριά πετάσματα με θερμομόνωση.	110
3	Φέρων οργανισμός από σκυρόδεμα, στοιχεία πλήρωσης από ελαφροβαρείς τοιμεντόλιθους ή γυψοσανίδα και ύπαρξη μειωδοροφών.	165
4	Φέρων οργανισμός με κατακόρυφα στοιχεία λιθοδομών ή πλινθοδομών με συμπαγείς οπτόπλινθους ή ιμαόπλινθους και οριζόντια στοιχεία από ξύλο.	230
5	Φέρων οργανισμός από σκυρόδεμα και στοιχεία πλήρωσης από διάτρητες οπτόπλινθους.	280

6. Οι τυπικές τιμές ανακλαστικότητας και απορροφητικότητας στην ηλιακή ακτινοβολία λαμβάνονται από τον πίνακα 3.15 (σελ. 81)

Πίνακας 3.15. Τυπικές τιμές ανακλαστικότητας και απορροφητικότητας στην ηλιακή ακτινοβολία.

Περιγραφή επιφάνειας	Ανακλαστικότητα	Απορροφητικότητα
<b>Κατακόρυφα δομικά στοιχεία</b>		
Επίχρσιμα λευκά, λεία επιφάνεια (σπατουλαριστό)	0,70	0,30
Επίχρσιμα ανοιχτόχρωμα (π.χ. ανοιχτό γκρι, μπλε, κίτρινο, ροζ ή γαλάζιο)	0,60	0,40
Επίχρσιμα μέτριας απόχρωσης (π.χ. γκρι, μπλε, σκούρη ωχρά, σομόν)	0,40	0,60
Επίχρσιμα σκουρόχρωμα (π.χ. σκούρο λαδί, καφέ, γκρι)	0,20	0,80
Εμφανής οπτοπλινθοδομή ή λιθοδομή	0,20	0,80
Εμφανής ανοιχτόχρωμη οπτοπλινθοδομή ή λιθοδομή	0,40	0,60
Στυλινές μεταλλικές επιφάνειες (π.χ. φύλλα αλουμινίου)	0,80	0,20
Αδιαφανές τμήμα γυάλινης πρόσοψης (π.χ. πάνελ με επικάλυψη γυαλιού)	0,40	0,60
Φυτεμένη όψη (με αειθαλή φυτά)	0,30	0,70
<b>Οριζόντια δομικά στοιχεία (οροφές)</b>		
Κόκκινο κεραμίδι	0,40	0,60
Πολύ σκούρες επιστρώσεις στεγών ή δωμάτων	0,20	0,80

7. Η τιμή του συντελεστή εκπομπής θερμικής ακτινοβολίας λαμβάνεται από τον πίνακα 3.16 (σελ. 82)



**Πίνακας 3.16.** Τιμές του συντελεστή εκπομπής (εκπεμπτικότητα) θερμικής ακτινοβολίας.

Περιγραφή επιφάνειας	Συντελεστής εκπομπής
Σύνθετος δομικό υλικό	0,80
Γυαλί	0,90
Στεγανές μεταλλικές επιφάνειες	0,20
Γαρμπίλι	0,30
Φυτεμένο δώμα ή φυτεμένη όψη με αισθητή φυτά	0,80

8. Οι τυπικές τιμές διείσδυσης αέρα από οπές, κουφώματα λαμβάνονται από τους πίνακες 3.23 και 3.24 (σελ. 97)

**Πίνακας 3.23.** Τυπικές τιμές για τη διείσδυση αέρα από θυρίδα αερισμού για τον υπολογισμό της ενεργειακής απόδοσης του κτηρίου.

Είδος θυρίδας	Διείσδυση αέρα (m <sup>3</sup> /h)
Καμινάδα τζακιού, καπνοδόχος θερμάστρας ξύλου ή πετρελαίου ή άλλης εστίας καύσης	20
Θυρίδες αερισμού, π.χ. για χρήση συσκευών αερίου	10
Εξώθυρα με περιθώριο στο κάτω μέρος > 1,0 cm και σε επαφή με το εξωτερικό περιβάλλον	10

**Πίνακας 3.24.** Τυπικές τιμές διείσδυσης αέρα λόγω ύπαρξης χαραμιάδων ανά μονάδα επιφάνειας και είδος κουφώματος.

Είδος ανοίγματος (υαλοστάσια, πόρτες κ.ά.)	Διείσδυση του αέρα	
	Πόρτα	Παράθυρο
	[m <sup>3</sup> /h/m <sup>2</sup> ]	[m <sup>3</sup> /h/m <sup>2</sup> ]
<b>Κουφώματα με ξύλινο πλαίσιο χωρίς πιστοποίηση</b>		
Καύκωμα με μονό υαλοπίνακα, μη αεραστεγές, χωνευτά, επάλληλο, ανοιγόμενο.	11,8	15,1
Καύκωμα χωρίς υαλοπίνακα (πόρτα) και χωρίς αεραστεγανότητα.		
Καύκωμα με διπλό υαλοπίνακα, επάλληλα σφραγισμένο, με ψηλότερες, χωνευτά.	9,8	12,5

Τέλος, λόγω του γεγονότος – όπως καταδεικνύεται και από τον τίτλο της εργασίας – ότι τα κελύφη/κτίρια που εξετάζονται αποτελούν κελύφη σε αχρησία, στο σύνολο τους δεν έχουν εγκατεστημένο σύστημα ΘΨΚ και ZNX, ούτε φυσικά φωτοβολταϊκά συστήματα ή/και συστήματα συμπαραγωγής με χρήση ΑΠΕ. Ως εκ τούτου, κατά τον

υπολογισμό των συστημάτων για την ενεργειακή επιθεώρηση εισήχθησαν θεωρητικά συστήματα ΘΨΚ και ZNX όπως προβλέπεται στις TOTEE.

### **5.3.3 Χρήση λογισμικών**

Για τον υπολογισμό των συντελεστών σκίασης αδιαφανών και διαφανών δομικών στοιχείων έγινε χρήση υπολογιστικών φύλλων excel από προσωπικό αρχείο ενώ για την ενεργειακή επιθεώρηση έγινε χρήση του λογισμικού TEE\_ KENAK\_1\_31 του Τεχνικού Επιμελητηρίου Ελλάδας. Για τη χρήση του TEE\_KENAK δημιουργήθηκε αρχείο xml με πλασματικά στοιχεία μέσω της ηλεκτρονικής πλατφόρμας ενεργειακών επιθεωρήσεων του ΥΠΕΝ <https://www.buildingcert.gr>.

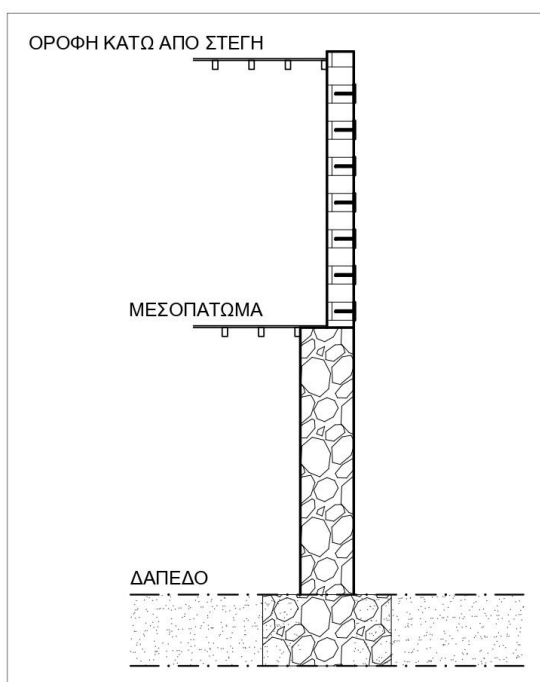
## 6 Υπολογισμός ενεργειακής απόδοσης κτιρίων οικισμού Γουμένισσας και προτάσεις ενεργειακής αναβάθμισης

Για τις ανάγκες υπολογισμού της ενεργειακής απόδοσης των κτιρίων έγινε κατηγοριοποίηση τους ανάλογα με τα υλικά και τον τρόπο δομής τους ώστε να γίνει ο υπολογισμός των απαραίτητων συντελεστών που πρέπει να εισαχθούν στο λογισμικό TEE\_KENAK για να εκτελεστεί ο υπολογισμός της ενεργειακής κατανάλωσης.

### 6.1 Υπολογισμός συντελεστών επί μέρους δομικών στοιχείων κτιρίου με χρήση TOTEE

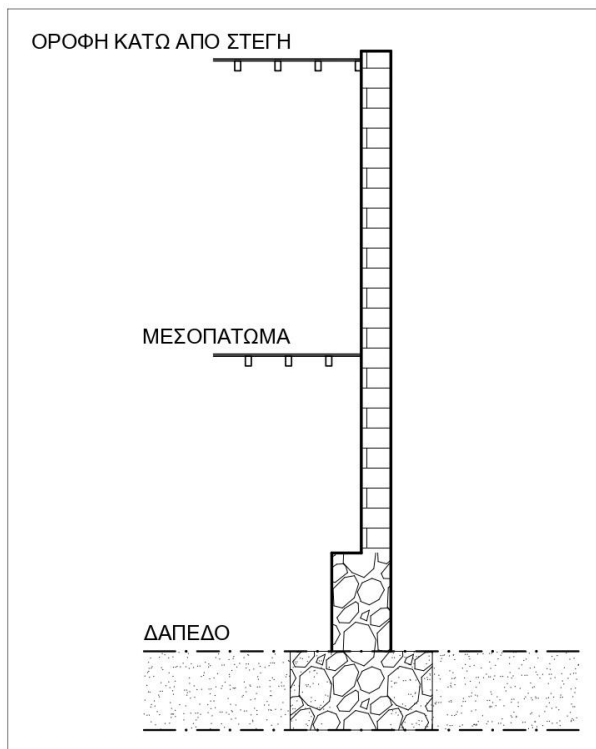
#### 6.1.1 Κατακόρυφα αδιαφανή δομικά στοιχεία (τοιχοποιίες)

Στα παρακάτω κατασκευαστικά σχέδια αποτυπώνονται οι διαφορετικοί τρόποι κατασκευής της τοιχοποιίας ανάλογα με τα υλικά δομής και την επιφάνεια της ολικής τοιχοποιίας που καλύπτει κάθε υλικό, ώστε να υπολογίζεται ο συντελεστής θερμοπερατότητας.



Τοιχοποιία αποτελούμενη από πέτρα στο ισόγειο (σε όλο το ύψος του ισόγειου) και διπλή (δικέλυφη) ανωδομή με συμπαγείς πλίνθους δεμένους με μεταλλικά κλειδιά στον όροφο επιχρισμένη και από τις δύο όψεις  
 $U = 3,025 \text{ W/m}^2\text{K}$

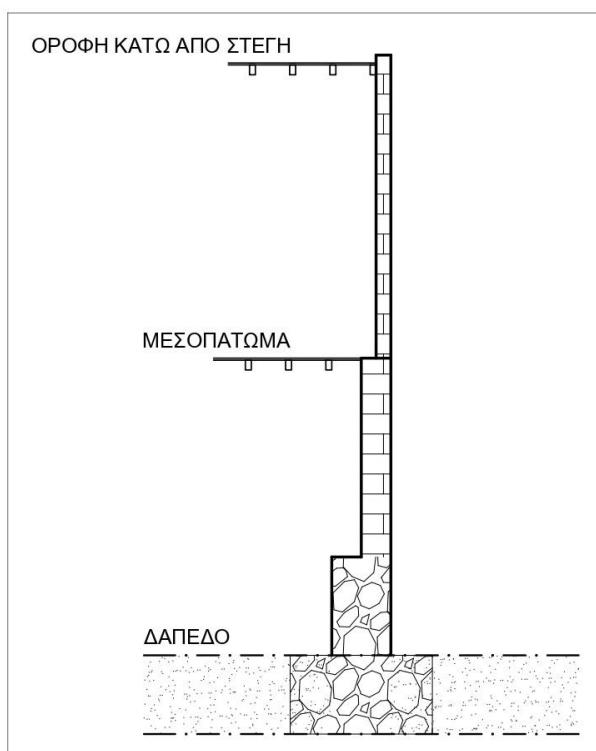
Σκίτσο 1: τρόπος κατασκευής τοιχοποιίας υπάρχοντος κτιρίου. Προσωπικό αρχείο Χ. Λαζαρίδη



Τοιχοποιία αποτελούμενη από πέτρα στο ισόγειο (στο 1/3 του ύψους του ισόγειου) και διπλή (διδέλυφη) ανωδομή με συμπαγείς πλίνθους στον όροφο με ενδιάμεσα ξύλινα στοιχεία επιχρισμένη και από τις δύο όψεις

$$U = 2,47 \text{ W/m}^2\text{K}$$

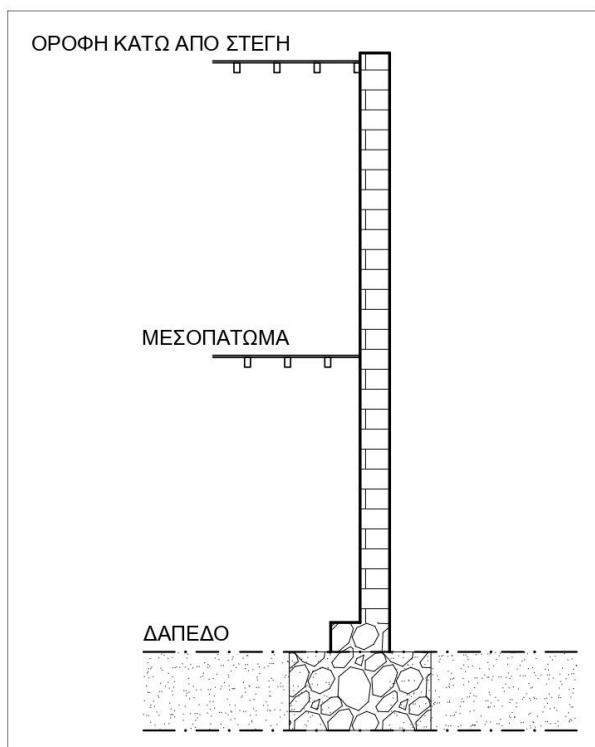
Σκίτσο 2: τρόπος κατασκευής τοιχοποιίας υπάρχοντος κτιρίου. Προσωπικό αρχείο Χ. Λαζαρίδη



Τοιχοποιία αποτελούμενη από πέτρα και διπλή (διδέλυφη) τοιχοποιία με συμπαγείς πλίνθους και ενδιάμεσα ξύλινα στοιχεία στο ισόγειο (1/3 του ύψους του ισόγειου με πέτρα και 2/3 με διπλή τοιχοποιία) και μονή τοιχοποιία με συμπαγείς πλίνθους στον όροφο επιχρισμένη και από τις δύο όψεις

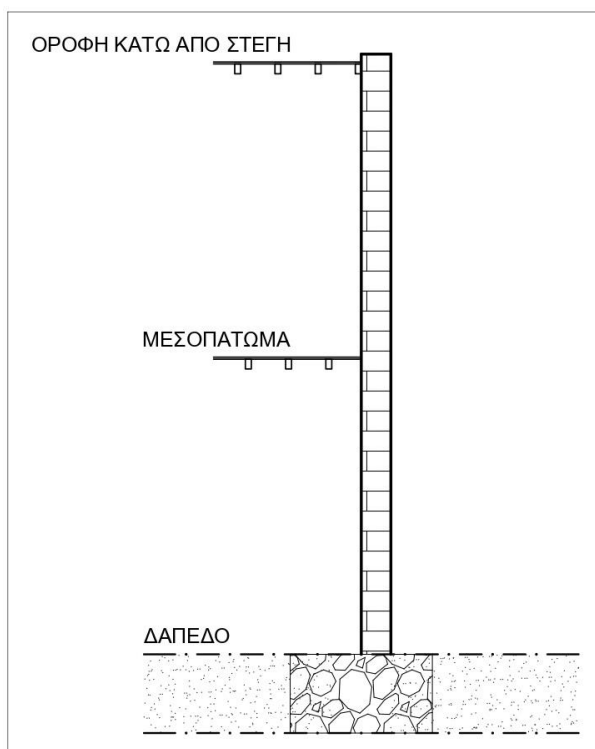
$$U = 2,89 \text{ W/m}^2\text{K}$$

Σκίτσο 3: τρόπος κατασκευής τοιχοποιίας υπάρχοντος κτιρίου. Προσωπικό αρχείο Χ. Λαζαρίδη



Τοιχοποιία αποτελούμενη από πέτρα στη θεμελίωση και σε μία στρώση στο επίπεδο του ισόγειου (σε υψος μέχρι τα 0,25 – 0,30 μ.) και διπλή ανωδομή με συμπαγείς πλίνθους και ξύλινα στοιχεία στη συνέχεια από το ισόγειο μέχρι τη στέγη επιχρισμένη και από τις δύο όψεις  $U = 2,365 \text{ W/m}^2\text{K}$

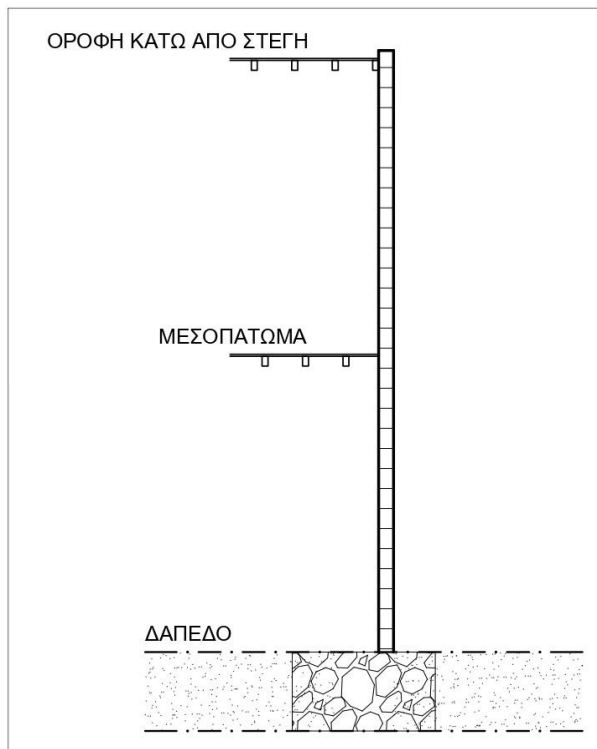
Σκίτσο 4: τρόπος κατασκευής τοιχοποιίας υπάρχοντος κτιρίου. Προσωπικό αρχείο Χ. Λαζαρίδη



Τοιχοποιία εξ' ολοκλήρου αποτελούμενη από διπλή (δικέλυφη) σειρά συμπαγών πλίνθων με ενδιάμεσα ξύλινα στοιχεία επιχρισμένη και από τις δύο όψεις  $U = 2,2 \text{ W/m}^2\text{K}$

Σκίτσο 5: τρόπος κατασκευής τοιχοποιίας υπάρχοντος κτιρίου. Προσωπικό αρχείο Χ. Λαζαρίδη





Τοιχοποιία εξ' ολοκλήρου αποτελούμενη  
από μονή (δρομική) σειρά συμπαγών  
πλίνθων με ενδιάμεσα ξύλινα στοιχεία  
επιχρισμένη και από τις δύο όψεις  
 $U = 3,05 \text{ W/m}^2\text{K}$

Σκίτσο 6: τρόπος κατασκευής τοιχοποιίας υπάρχοντος κτιρίου. Προσωπικό αρχείο Χ. Λαζαρίδη

## 6.1.2 Οριζόντια αδιαφανή δομικά στοιχεία (οροφές και δάπεδα)

### 6.1.2.1 Οροφές

Σε όλες τις περιπτώσεις των κτιρίων που εξετάζονται, όπως έχει λεχθεί παραπάνω, οι οροφές αποτελούνται από κεκλιμένη στέγη με κεραμίδια επί σκελετού αποτελούμενου από ξυλεία της περιοχής, με ξύλινα ζευκτά και πετσώματα. Η οροφή του τελευταίου πατώματος φέρει ξύλινη επένδυση (ψευδοροφή) πάνω από την οποία υπάρχει συνήθως στρώση αχυροπυλού. Δε γίνεται χρήση άλλου μονωτικού υλικού μορφής πλακών πολυστερίνης, πετροβάμβακα ή άλλου παρόμοιου τύπου υλικού.

Επομένως στο σύνολο τους οι οροφές είναι κατασκευασμένες με αυτόν τον τρόπο και έχουν συντελεστή θερμοπερατότητας σύμφωνα με τις TOTEE:

$U = 3,70 \text{ W/m}^2\text{K}$  οριζόντια οροφή κάτω από μη θερμομονωμένη στέγη

$U = 1,00 \text{ W/m}^2\text{K}$  οριζόντια οροφή κάτω από μη θερμομονωμένη στέγη, λαμβάνοντας υπ' όψη ως ανεπαρκή θερμομονωτική προστασία τη στρώση αχυροπυλού.

### 6.1.2.2 Δάπεδα

Τα δάπεδα των κατοικιών διακρίνονται σε δάπεδα επί εδάφους και δάπεδα επάνω από μη θερμαινόμενο χώρο που συνήθως αποτελεί το κελάρι της κατοικίας και αποτελούνται είτε από το ίδιο το φυσικό έδαφος, είτε είναι λιθόστρωτα με ποταμίσια πέτρα είτε επενδυμένα με κάποιο μωσαϊκό και δε φέρουν θερμομονωτική προστασία.

Έτσι σύμφωνα με τις TOTEE έχουν συντελεστή θερμοπερατότητας:

- $U = 3,10 \text{ W/m}^2\text{K}$  στην περίπτωση που είναι επί εδάφους και
- $U = 2,00 \text{ W/m}^2\text{K}$  στην περίπτωση που είναι επάνω από μη θερμαινόμενο χώρο.

### 6.1.3 Κατακόρυφα διαφανή στοιχεία (ανοίγματα)

Τα κουφώματα των κατοικιών είναι ξύλινα με μονούς υαλοπίνακες, χωρίς θερμοδιακοπή και άλλες φορές φέρουν και άλλες όχι ξύλινα εξώφυλλα, σε όλες τις υπό εξέταση κατοικίες.

Έτσι σύμφωνα με τις TOTEE έχουν συντελεστή θερμοπερατότητας:

- $U = 4,70 \text{ W/m}^2\text{K}$  όταν δεν έχουν ξύλινα εξώφυλλα και
- $U = 4,00 \text{ W/m}^2\text{K}$  όταν έχουν ξύλινα εξώφυλλα

### 6.1.4 Συστήματα ΘΨΚ και ZNX

Όπως λέχθηκε, για τον υπολογισμό της ενεργειακής απόδοσης λαμβάνεται υπ' όψη θεωρητικό σύστημα θέρμανσης και ψύξης κτιρίου και παροχής ZNX καθώς τα κτίρια που εξετάζονται δε φέρουν καθόλου συστήματα. Για θέρμανση συνήθως υπάρχουν ανοικτές εστίες καύσης ή τοπικές σόμπες που δεν επαρκούν για την κάλυψη των ελάχιστων ενεργειακών απαιτήσεων που θέτει ο KENAK, ενώ συστήματα ψύξης και ZNX απουσιάζουν ολοσχερώς.

## 6.2 Υπολογισμός ενεργειακής κατανάλωσης κτιρίου (υφιστάμενη κατάσταση)

Με βάση την παραπάνω κατηγοριοποίηση που έγινε σύμφωνα με τα υλικά και τον τρόπο δομής των κτιρίων, προκύπτουν αρκετοί πιθανοί συνδυασμοί υφιστάμενης

κατάστασης. Για τις ανάγκες της έρευνας ωστόσο, μελετήθηκαν τέσσερις από αυτούς οι οποίοι επιλέχθηκαν ώστε να προκύπτουν υφιστάμενα κτίρια από τη δυσμενέστερη στην ευμενέστερη ενεργειακή κατηγορία. Όλοι οι συνδυασμοί (μελέτες περιπτώσεων) δομικών στοιχείων εξετάστηκαν σε θεωρητικό μοντέλο διώροφης κεραμοσκεπούς κατοικίας ολικού εμβαδού 120 τ.μ. (60 τ.μ. ανά επίπεδο) με τρία υπνοδωμάτια, ύψος 3,00 μ. ανά επίπεδο, με τέσσερις εξωτερικούς τοίχους (νότιο, ανατολικό, δυτικό και βόρειο) και εννέα κουφώματα (μία εξωστόθυρα και οκτώ παράθυρα) με νότιο, ανατολικό και δυτικό προσανατολισμό και είναι οι εξής:

#### Μελέτη περίπτωσης 1

Κτίριο αποτελούμενο από δρομική τοιχοποιία χωρίς θερμομονωτική προστασία επιχρισμένη και από τις δύο όψεις, με δάπεδο επί εδάφους, οριζόντια οροφή κάτω από μη θερμομονωμένη στέγη χωρίς άλλη θερμομονωτική προστασία, ξύλινα κουφώματα με μονούς υαλοπίνακες χωρίς εξώφυλλα, άνευ συστήματος ΘΨΚ και παροχής ZNX.

#### Μελέτη περίπτωσης 2

Κτίριο αποτελούμενο από πέτρα και διπλή (δικέλυφη) τοιχοποιία με συμπαγείς πλίνθους και ενδιάμεσα ξύλινα στοιχεία στο ισόγειο (1/3 του ύψους του ισογείου με πέτρα και 2/3 με διπλή τοιχοποιία) και μονή τοιχοποιία με συμπαγείς πλίνθους στον όροφο επιχρισμένη και από τις δύο όψεις χωρίς θερμομονωτική προστασία, με δάπεδο επί εδάφους, οριζόντια οροφή κάτω από μη θερμομονωμένη στέγη χωρίς άλλη θερμομονωτική προστασία, ξύλινα κουφώματα με μονούς υαλοπίνακες χωρίς εξώφυλλα, άνευ συστήματος ΘΨΚ και παροχής ZNX.

#### Μελέτη περίπτωσης 3

Κτίριο αποτελούμενο από πέτρα στη θεμελίωση και σε μία στρώση στο επίπεδο του ισογείου (σε υψος μέχρι τα 0,25 – 0,30 μ.) και διπλή ανωδομή με συμπαγείς πλίνθους και ξύλινα στοιχεία στη συνέχεια από το ισόγειο μέχρι τη στέγη επιχρισμένη και από τις δύο όψεις χωρίς θερμομονωτική προστασία, με δάπεδο επάνω από μη θερμαινόμενο χώρο, οριζόντια οροφή κάτω από μη θερμομονωμένη στέγη με ανεπαρκή θερμομονωτική προστασία, ξύλινα κουφώματα με μονούς υαλοπίνακες και εξώφυλλα, άνευ συστήματος ΘΨΚ και παροχής ZNX.

#### Μελέτη περίπτωσης 4

Κτίριο αποτελούμενο εξ' ολοκλήρου με τοιχοποιία από διπλή (δικέλυφη) σειρά συμπαγών πλίνθων με ενδιάμεσα ξύλινα στοιχεία επιχρισμένη και από τις δύο όψεις, με δάπεδο επάνω από μη θερμαινόμενο χώρο, οριζόντια οροφή κάτω από μη θερμομονωμένη στέγη με ανεπαρκή θερμομονωτική προστασία, ξύλινα κουφώματα με μονούς υαλοπίνακες και εξώφυλλα, άνευ συστήματος ΘΨΚ και παροχής ΖΝΧ.

### **6.3 Κατάρτιση σεναρίου ενεργειακής αναβάθμισης**

Όσον αφορά στην πρόταση βελτίωσης της ενεργειακής συμπεριφοράς των μελετών περιπτώσεων 1 έως 4, επιλέχθηκε κοινό σενάριο ενεργειακής αναβάθμισης με γνώμονα την μέγιστη εξοικονόμηση ενέργειας σε συνάρτηση με το καθεστώς διατήρησης των υπό μελέτη κτιρίων.

Έτσι το σενάριο περιλαμβάνει:

- Αντικατάσταση κουφωμάτων στο ίδιο άνοιγμα, με νέα ξύλινα κουφώματα με διπλούς υαλοπίνακες με επίστρωση μεμβράνης χαμηλής εκπνευτικότητας και διάκενο αέρα 12 mm και εξώφυλλα, μορφής όμοιας με την υφιστάμενη με ολικό συντελεστή θερμοπερατότητας  $U = 1,9 \text{ W/m}^2\text{K}$ .
- Θερμομόνωση οριζόντιας οροφής κάτω από στέγη με πλάκες πετροβάμβακα 1200\*600\*100 mm με συντελεστή θερμικής αγωγιμότητας  $\lambda = 0,033$  και θερμική αντίσταση  $R = 3,00 \text{ m}^2\text{K/W}$ .
- Θερμομόνωση εξωτερικής τοιχοποιίας με πλάκες πετροβάμβακα 1200\*600\*120 mm με συντελεστή θερμικής αγωγιμότητας  $\lambda = 0,033$  και θερμική αντίσταση  $R = 3,60 \text{ m}^2\text{K/W}$  και επικάλυψη με ασβεστοσιμεντοκονίαμα και ελαιοχρωματισμό σε απόχρωση όμοια με αυτή που υπήρχε κατά τον χαρακτηρισμό του κτιρίου.
- Εγκατάσταση συστήματος θέρμανσης με λέβητα βιομάζας (πελλέτας) ισχύος 25 KW καθώς δεν μπορεί να τοποθετηθεί αντλία θερμότητας ή λέβητας φυσικού αερίου - υγραερίου λόγω μη δυνατότητας εγκατάστασης εξωτερικής μονάδας και μη ύπαρξης δικτύου αερίου. Σημειώνεται επίσης ότι το υλικό καύσης (πελλέτα) είναι προσφιλές στους κατοίκους της περιοχής, πιο εύκολο στη χρήση από το ξύλο που επίσης είναι διαδεδομένο και απαιτεί μικρότερης διατομής καμινάδα η οποία μπορεί να

ενσωματωθεί στις υφιστάμενες καμινάδες των τζακιών χωρίς αλλοίωση των υφιστάμενων εξωτερικών όψεων του κτιρίου.

Επισημαίνεται εκ νέου ότι βάσει του ισχύοντος νομικού πλαισίου δεν είναι εφικτή η τοποθέτηση εξωτερικών μονάδων στα κτίρια, ούτε ηλιακών συλλεκτών ή άλλων εξωτερικών στοιχείων στη στέγη καθώς αλλοιώνουν την εξωτερική όψη τους.

#### 6.4 Υπολογισμός επιμέρους συντελεστών πριν και μετά την επέμβαση με χρήση TOTEE

Στον παρακάτω πίνακα καταγράφονται οι συντελεστές θερμοπερατότητας (U) των επιμέρους στοιχείων με βάση την καταγραφή τους στις μελέτες περιπτώσεων καθώς και οι συντελεστές που θα προκύψουν μετά την εφαρμογή του σεναρίου ενεργειακής αναβάθμισης οι οποίοι υπολογίστηκαν δυνάμει της σχέσης:  $1/U_{\text{NEO}} = 1/U_{\text{ΠΑΛΙΟ}} + d/\lambda$  για τα δομικά στοιχεία και βάση του Πίνακα 3.13γ της TOTEE\_20701\_1\_2017.

ΜΕΛΕΤΗ ΠΕΡΙΠΤΩΣΗΣ 1		
	ΠΡΙΝ	ΜΕΤΑ
ΕΞΩΤ. ΤΟΙΧΟΠΟΙΪΑ	3,05	0,25
ΔΑΠΕΔΟ	3,10	3,10
ΟΡΟΦΗ	3,70	0,31
ΚΟΥΦΩΜΑΤΑ	4,70	1,90
ΜΕΛΕΤΗ ΠΕΡΙΠΤΩΣΗΣ 2		
	ΠΡΙΝ	ΜΕΤΑ
ΕΞΩΤ. ΤΟΙΧΟΠΟΙΪΑ	2,89	0,25
ΔΑΠΕΔΟ	3,10	3,10
ΟΡΟΦΗ	3,70	0,31
ΚΟΥΦΩΜΑΤΑ	4,70	1,90
ΜΕΛΕΤΗ ΠΕΡΙΠΤΩΣΗΣ 3		
	ΠΡΙΝ	ΜΕΤΑ
ΕΞΩΤ. ΤΟΙΧΟΠΟΙΪΑ	2,37	0,24
ΔΑΠΕΔΟ	2,00	2,00
ΟΡΟΦΗ	1,00	0,25



ΚΟΥΦΩΜΑΤΑ	4,00	1,90
<b>ΜΕΛΕΤΗ ΠΕΡΙΠΤΩΣΗΣ 4</b>		
	ΠΡΙΝ	ΜΕΤΑ
ΕΞΩΤ. ΤΟΙΧΟΠΟΙΪΑ	2,20	0,22
ΔΑΠΕΔΟ	2,00	2,00
ΟΡΟΦΗ	1,00	0,25
ΚΟΥΦΩΜΑΤΑ	4,00	1,90

**Πίνακας 6: τιμές συντελεστών θερμοπερατότητας στοιχείων κτιρίων πριν και μετά την ενεργειακή αναβάθμιση**

## 6.5 Αποτελέσματα ενεργειακών επιθεωρήσεων με χρήση

### TEE\_KENAK

Στα παρακάτω τέσσερα υποκεφάλαια, ένα για κάθε μελέτη περίπτωσης, παρατίθενται τα εξηχθέντα αποτελέσματα από το λογισμικό TEE\_KENAK που συμπεριλαμβάνουν:

Α. Την ενεργειακή κατάταξη του κτηρίου αναφοράς, του υπάρχοντος κτιρίου αλλά και του θεωρητικού κτιρίου μετά την εφαρμογή του σεναρίου ενεργειακής αναβάθμισης,

Β. Τις ενεργειακές απαιτήσεις και καταναλώσεις του υπάρχοντος κτιρίου

Γ. Τις ενεργειακές απαιτήσεις και καταναλώσεις του κτιρίου μετά την εφαρμογή του εκάστοτε σεναρίου ενεργειακής αναβάθμισης και

Δ. Την οικονομοτεχνική ανάλυση του κόστους της επένδυσης ενεργειακής αναβάθμισης,

ενώ στο παράρτημα Β της παρούσας, παρατίθενται αναλυτικά οι εκθέσεις δεδομένων και αποτελεσμάτων για τις τέσσερις μελέτες περιπτώσεις όπως εξήχθησαν από το λογισμικό TEE\_KENAK.

Στον παρακάτω πίνακα παρουσιάζονται τα στοιχεία ενεργειακών καταναλώσεων του κτιρίου αναφοράς, του θεωρητικού δηλαδή κτιρίου που δημιουργεί ως μέτρο σύγκρισης το λογισμικό TEE\_KENAK.

Ενεργειακή Επιθεώρηση Κτιρίων - [ D:\ΣΚΛΗΡΟΣ 9\_12\_2021\Εκπαίδευση\Ε.Α.Π\_ΠΕΡΙΒΑΛΛΟΝΤΙΚΟΣ ΣΧΕΔΙΑΣΜΟΣ ΠΟΛΕΩΝ ΚΑΙ ΚΤΙΡΙΩΝ\ΜΔΕ\00. ΜΔΕ 2021-22\ΕΠΙΘΕΩΡ

Μελέτη Εκτέλεση Αποτελέσματα Εκθεση Προβολή Βοήθεια

ΤΕΕ Ενεργειακή επιθεώρηση

Δημιουργία αρχείου προς υποβολή

Ενεργειακές απαιτήσεις (kWh/m²)	Ιαν.	Φεβ.	Μαρ.	Απρ.	Μαι.	Ιουν.	Ιουλ.	Αυγ.	Σεπ.	Οκτ.	Νοε.	Δεκ.	Ετήσιο
Θέρμανση	9.9	6.8	3.7	0.5	0.0	0.0	0.0	0.0	0.0	0.1	3.1	8.2	32.3
Ψύξη	0.0	0.0	0.0	0.0	0.0	8.5	12.0	10.9	0.0	0.0	0.0	0.0	31.4
Υγρανση	0.0	0.0	0.0	0.0	0.0	0.0	0.0	0.0	0.0	0.0	0.0	0.0	0.0
ZNX	2.6	2.3	2.4	2.1	1.8	1.5	1.4	1.4	1.5	1.8	2.1	2.5	23.4

Ενεργειακή κατανάλωση (kWh/m²)	Ιαν.	Φεβ.	Μαρ.	Απρ.	Μαι.	Ιουν.	Ιουλ.	Αυγ.	Σεπ.	Οκτ.	Νοε.	Δεκ.	Ετήσιο
Θέρμανση	13.0	9.0	4.9	0.7	0.0	0.0	0.0	0.0	0.0	0.1	4.2	10.9	42.7
Ηλιακή ενέργεια για θέρμανση χώρων	0.0	0.0	0.0	0.0	0.0	0.0	0.0	0.0	0.0	0.0	0.0	0.0	0.0
Ψύξη	0.0	0.0	0.0	0.0	0.0	1.5	2.1	2.0	0.0	0.0	0.0	0.0	5.6
ZNX	3.0	2.7	2.8	2.4	2.2	1.8	1.6	1.6	1.7	2.1	2.5	2.9	27.3
Ηλιακή ενέργεια για ζεστό νερό χρήσης	0.5	0.5	0.5	0.4	0.4	0.3	0.3	0.3	0.3	0.4	0.4	0.5	4.8
Φωτισμός	0.0	0.0	0.0	0.0	0.0	0.0	0.0	0.0	0.0	0.0	0.0	0.0	0.0
Ενέργεια απο φωτοβολταϊκά - ΣΗΘ	0.0	0.0	0.0	0.0	0.0	0.0	0.0	0.0	0.0	0.0	0.0	0.0	0.0
Σύνολο	16.0	11.7	7.7	3.1	2.2	3.3	3.8	3.6	1.7	2.3	6.6	13.7	75.6

Πηγή ενέργειας	Κατανάλωση καυσίμων (kWh/m²)	Εκπομπές CO2 (kg/m²)
Ηλεκτρισμός	6.6	6.5
Πετρέλαιο	69.8	18.4
Φυσικό αέριο	0.0	0.0
Άλλα ορυκτά καύσιμα	0.0	0.0
Ηλιακή	4.8	0.0
Βιομάζα	0.0	0.0
Γεωθερμία	0.0	0.0
Άλλο ΑΠΕ	0.0	0.0
Σύνολο	75.6	25.0

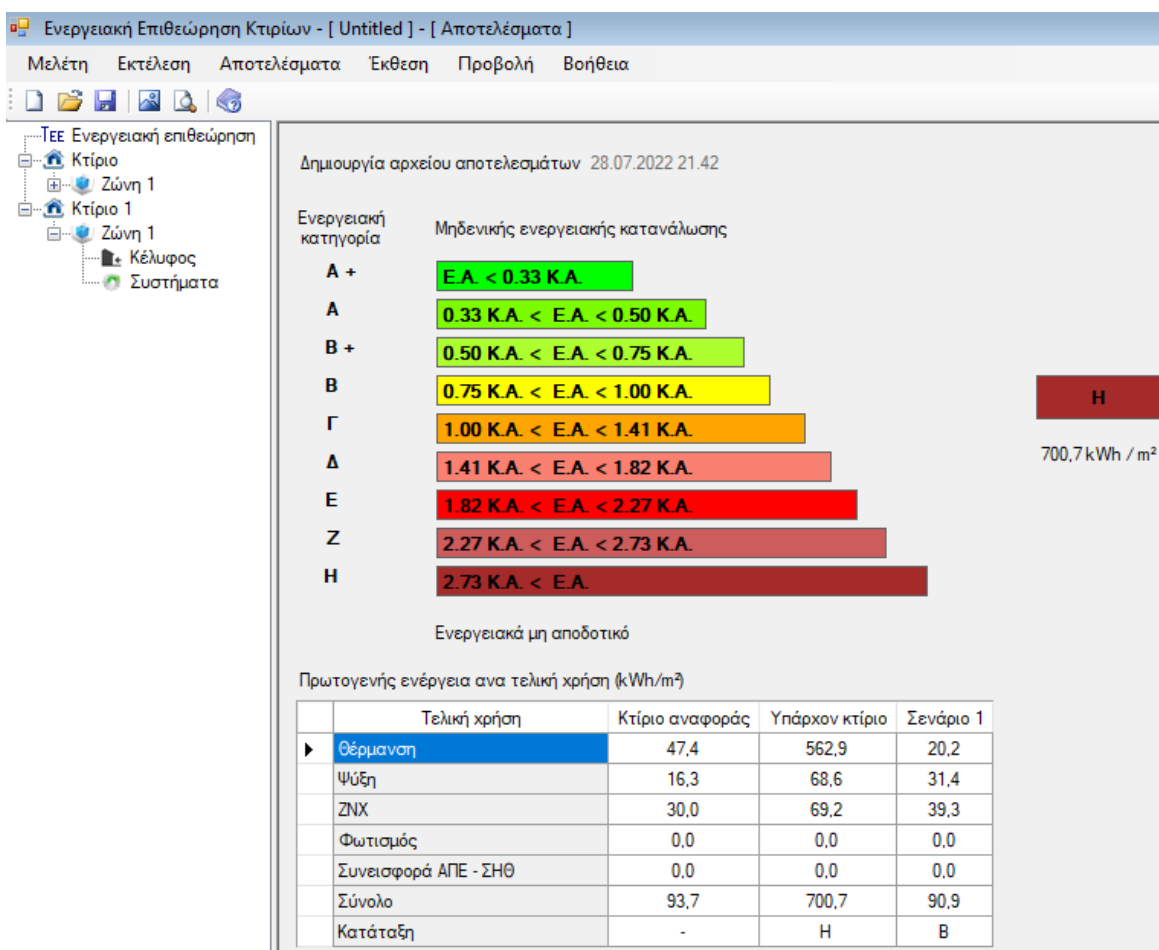
**Πίνακας 7: στιγμιότυπο οθόνης από την Καρτέλα: Αποτέλεσμα – απαιτήσεις κατανάλωση υπάρχοντος κτιρίου του λογισμικού TEE\_KENAK για το κτίριο αναφοράς**

Το κτίριο αναφοράς σύμφωνα με το λογισμικό έχει απαιτήσεις σε πρωτογενή ενέργεια ανά τελική χρήση για την θέρμανση του 47,40 KWh/m<sup>2</sup>, για την ψύξη 16,30 KWh/m<sup>2</sup>, και για την παροχή ZNX 30,00 KWh/m<sup>2</sup>. Η συνολική πρωτογενής ενέργεια δηλαδή για τη λειτουργία ανέρχεται σε 93,70 KWh/m<sup>2</sup>.

## 6.6 Αποτελέσματα ενεργειακών επιθεωρήσεων με χρήση

### TEE\_KENAK ανά μελέτη περίπτωσης

#### 6.6.1 Μελέτη περίπτωσης 1



Εικόνα 25: στιγμιότυπο οθόνης από την Καρτέλα: Αποτελέσματα – ενεργειακή κατάταξη του λογισμικού TEE\_KENAK για την μελέτη περίπτωσης 1

Το υπάρχον κτίριο σύμφωνα με το λογισμικό έχει απαιτήσεις σε πρωτογενή ενέργεια ανά τελική χρήση για την θέρμανση του 562,90 KWh/m<sup>2</sup>, για την ψύξη 68,60 KWh/m<sup>2</sup>, και για την παροχή ZNX 69,20 KWh/m<sup>2</sup>. Η συνολική πρωτογενής ενέργεια δηλαδή για τη λειτουργία ανέρχεται σε 700,70 KWh/m<sup>2</sup>.

Το κτίριο μετά την εφαρμογή του σεναρίου ενεργειακής αναβάθμισης σύμφωνα με το λογισμικό έχει απαιτήσεις σε πρωτογενή ενέργεια ανά τελική χρήση για την θέρμανση του 20,20 KWh/m<sup>2</sup>, για την ψύξη 31,40 KWh/m<sup>2</sup>, και για την παροχή ZNX 39,30 KWh/m<sup>2</sup>. Η συνολική πρωτογενής ενέργεια δηλαδή για τη λειτουργία ανέρχεται σε 90,90 KWh/m<sup>2</sup>.

Ενεργειακή Επιθεώρηση Κτιρίων - [ Untitled ] - [ Απαιτήσεις - Κατανάλωση ]

Μελέτη Εκτέλεση Αποτελέσματα Έκθεση Προβολή Βοήθεια

ΤΕΕ Ενεργειακή επιθεώρηση

Κτίριο

Κτίριο 1

Κτίριο 1

Κελύφος

Συστήματα

Υπάρχον κτίριο

Ενεργειακές απαιτήσεις (kWh/m²)	Ιαν.	Φεβ.	Μαρ.	Απρ.	Μαι.	Ιουν.	Ιουλ.	Αυγ.	Σεπ.	Οκτ.	Νοε.	Δεκ.	Ετήσιο
Θέρμανση	44,5	32,6	22,0	7,4	0,0	0,0	0,0	0,0	0,0	2,1	19,8	39,0	167,4
Ψύξη	0,0	0,0	0,0	0,0	0,0	17,1	27,8	23,7	0,0	0,0	0,0	0,0	68,6
Υγρανση	0,0	0,0	0,0	0,0	0,0	0,0	0,0	0,0	0,0	0,0	0,0	0,0	0,0
ΖΝΧ	2,6	2,3	2,4	2,1	1,8	1,5	1,4	1,4	1,5	1,8	2,1	2,5	23,4

Ενεργειακή κατανάλωση (kWh/m²)	Ιαν.	Φεβ.	Μαρ.	Απρ.	Μαι.	Ιουν.	Ιουλ.	Αυγ.	Σεπ.	Οκτ.	Νοε.	Δεκ.	Ετήσιο
Θέρμανση	51,6	37,9	25,5	8,6	0,0	0,0	0,0	0,0	0,0	2,4	22,9	45,2	194,1
Ηλεκτρική ενέργεια για θέρμανση χώρων	0,0	0,0	0,0	0,0	0,0	0,0	0,0	0,0	0,0	0,0	0,0	0,0	0,0
Ψύξη	0,0	0,0	0,0	0,0	0,0	5,9	9,6	8,2	0,0	0,0	0,0	0,0	23,6
ΖΝΧ	2,6	2,3	2,4	2,1	1,9	1,5	1,4	1,4	1,5	1,9	2,2	2,5	23,9
Ηλεκτρική ενέργεια για ζεστό νερό χρήσης	0,0	0,0	0,0	0,0	0,0	0,0	0,0	0,0	0,0	0,0	0,0	0,0	0,0
Φωτισμός	0,0	0,0	0,0	0,0	0,0	0,0	0,0	0,0	0,0	0,0	0,0	0,0	0,0
Ενέργεια από φωτοβολταϊκά - ΣΗΘ	0,0	0,0	0,0	0,0	0,0	0,0	0,0	0,0	0,0	0,0	0,0	0,0	0,0
Σύνολο	54,3	40,2	28,0	10,7	1,9	7,4	11,0	9,6	1,5	4,3	25,1	47,7	241,6

Πηγή ενέργειας	Κατανάλωση καυσίμων (kWh/m²)	Εκπομπές CO2 (kg/m²)
Ηλεκτρισμός	244,0	241,3
Πετρέλαιο	0,0	0,0
Φυσικό αέριο	0,0	0,0
Άλλα ορυκτά καύσιμα	0,0	0,0
Ηλεκτρική	0,0	0,0
Βιομάζα	0,0	0,0
Γεωθερμία	0,0	0,0
Άλλο ΑΠΕ	0,0	0,0
Σύνολο	241,6	241,3

Πίνακας 8: στιγμιότυπο οθόνης από την Κартέλα: Αποτελέσματα – απαιτήσεις κατανάλωση υπάρχοντος κτιρίου του λογισμικού ΤΕΕ\_KENAK για την μελέτη περίπτωσης 1

Ενεργειακή Επιθεώρηση Κτιρίων - [ D:\ΣΚΛΗΡΟΣ 9\_12\_2021\Εκπαίδευση\Ε.Α.Π\_ΠΕΡΙΒΑΛΛΟΝΤΙΚΟΣ ΣΧΕΔΙΑΣΜΟΣ ΠΟΛΕΩΝ ΚΑΙ ΚΤΙΡΙΩΝ\ΜΔΕ\00. ΜΔΕ 2021-22\ΕΠΙΘΕΩΡΗΣΗ ]

Μελέτη Εκτέλεση Αποτελέσματα Έκθεση Προβολή Βοήθεια

ΤΕΕ Ενεργειακή επιθεώρηση

Κτίριο

Κτίριο 1

Κτίριο 1

Κελύφος

Συστήματα

Σενάριο 1

Ενεργειακές απαιτήσεις (kWh/m²)	Ιαν.	Φεβ.	Μαρ.	Απρ.	Μαι.	Ιουν.	Ιουλ.	Αυγ.	Σεπ.	Οκτ.	Νοε.	Δεκ.	Ετήσιο
Θέρμανση	5,2	3,3	1,3	0,0	0,0	0,0	0,0	0,0	0,0	0,0	1,1	4,1	15,0
Ψύξη	0,0	0,0	0,0	0,0	0,0	9,0	11,6	10,8	0,0	0,0	0,0	0,0	31,4
Υγρανση	0,0	0,0	0,0	0,0	0,0	0,0	0,0	0,0	0,0	0,0	0,0	0,0	0,0
ΖΝΧ	2,6	2,3	2,4	2,1	1,8	1,5	1,4	1,4	1,5	1,8	2,1	2,5	23,4

Ενεργειακή κατανάλωση (kWh/m²)	Ιαν.	Φεβ.	Μαρ.	Απρ.	Μαι.	Ιουν.	Ιουλ.	Αυγ.	Σεπ.	Οκτ.	Νοε.	Δεκ.	Ετήσιο
Θέρμανση	6,9	4,4	1,8	0,1	0,0	0,0	0,0	0,0	0,0	0,0	1,4	5,5	20,0
Ηλεκτρική ενέργεια για θέρμανση χώρων	0,0	0,0	0,0	0,0	0,0	0,0	0,0	0,0	0,0	0,0	0,0	0,0	0,0
Ψύξη	0,0	0,0	0,0	0,0	0,0	3,1	4,0	3,7	0,0	0,0	0,0	0,0	10,8
ΖΝΧ	2,8	2,4	2,6	2,2	1,9	1,5	1,4	1,4	1,5	2,0	2,2	2,6	24,5
Ηλεκτρική ενέργεια για ζεστό νερό χρήσης	0,0	0,0	0,0	0,0	0,0	0,0	0,0	0,0	0,0	0,0	0,0	0,0	0,0
Φωτισμός	0,0	0,0	0,0	0,0	0,0	0,0	0,0	0,0	0,0	0,0	0,0	0,0	0,0
Ενέργεια από φωτοβολταϊκά - ΣΗΘ	0,0	0,0	0,0	0,0	0,0	0,0	0,0	0,0	0,0	0,0	0,0	0,0	0,0
Σύνολο	9,7	6,8	4,3	2,3	1,9	4,6	5,4	5,1	1,5	2,0	3,7	8,1	55,4

Πηγή ενέργειας	Κατανάλωση καυσίμων (kWh/m²)	Εκπομπές CO2 (kg/m²)
Ηλεκτρισμός	20,7	20,5
Πετρέλαιο	0,0	0,0
Φυσικό αέριο	0,0	0,0
Άλλα ορυκτά καύσιμα	0,0	0,0
Ηλεκτρική	0,0	0,0
Βιομάζα	36,7	0,0
Γεωθερμία	0,0	0,0
Άλλο ΑΠΕ	0,0	0,0
Σύνολο	55,4	20,5

Πίνακας 9: στιγμιότυπο οθόνης από την Κартέλα: Αποτελέσματα – απαιτήσεις κατανάλωση κτιρίου μετά την εφαρμογή του σεναρίου του λογισμικού ΤΕΕ\_KENAK για την μελέτη περίπτωσης 1

Ενεργειακή Επιθεώρηση Κτιρίων - [ Untitled ] - [ Οικονομοτεχνική ανάλυση ]

Μελέτη Εκτέλεση Αποτελέσματα Έκθεση Προβολή Βοήθεια

ΤΕΕ Ενεργειακή επιθεώρηση

Κτίριο

Κτίριο 1

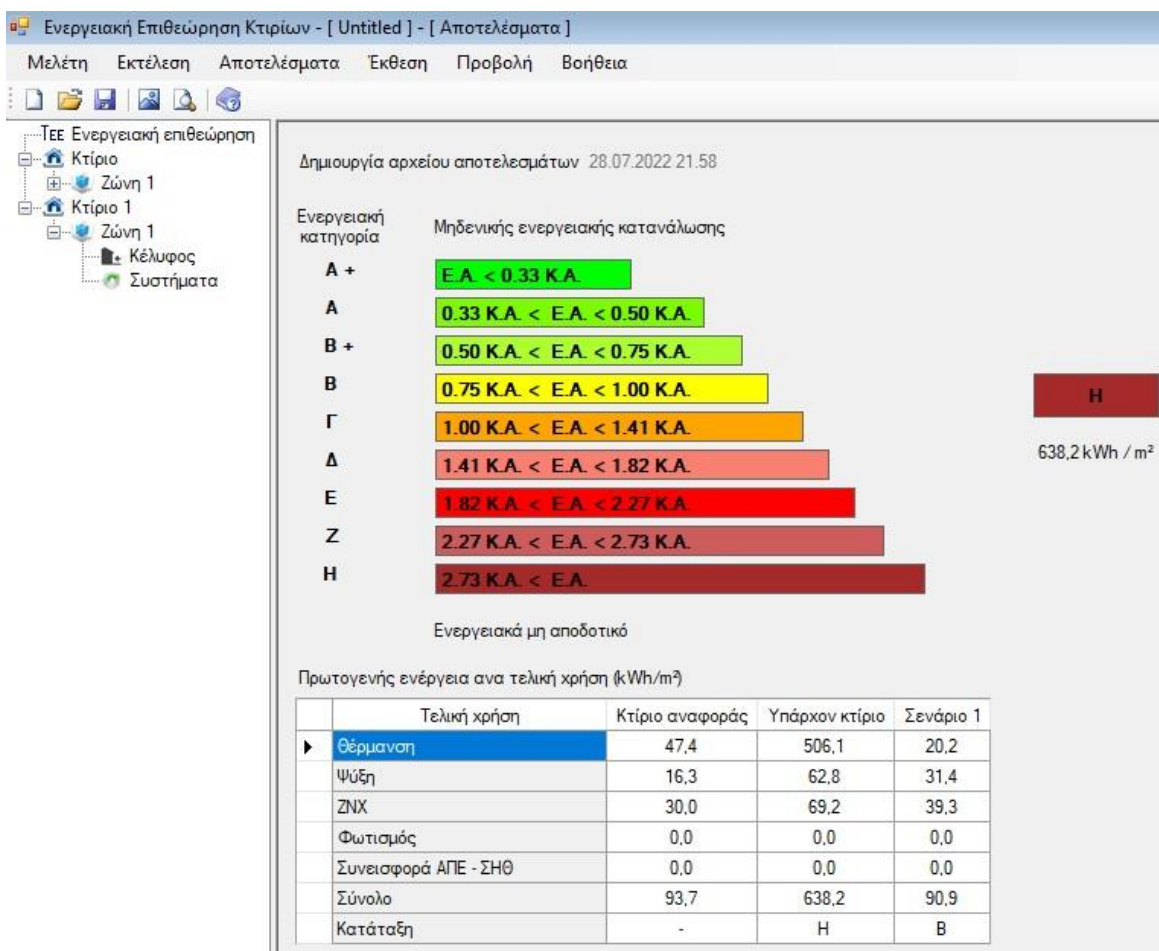
Κόστη και περίοδος αποπληρωμής

Εξοικονόμηση και κόστος	Κτίριο αναφοράς	Υπάρχον κτίριο	Σενάριο 1
► Λειτουργικό κόστος (€)	961,3	4.975,2	515,0
Αρχικό κόστος επένδυσης (€)			27.160,0
Εξοικονόμηση πρωτογενούς ενέργειας (kWh/m <sup>2</sup> )			609,8
Εξοικονόμηση πρωτογενούς ενέργειας (%)			87,0
Τιμή εξοικονομούμενης ενέργειας (€/kWh)			0,4
Μείωση εκπομπών CO <sub>2</sub> (kg/m <sup>2</sup> )			221,0
Περίοδος αποπληρωμής (έτη)			6,1

**Πίνακας 10:** στιγμιότυπο οθόνης από την Καρτέλα: Αποτελέσματα – οικονομοτεχνική μελέτη του λογισμικού TEE\_KENAK για την μελέτη περίπτωσης 1



## 6.6.2 Μελέτη περίπτωσης 2



Εικόνα 26: στιγμιότυπο οθόνης από την Καρτέλα: Αποτελέσματα – ενεργειακή κατάταξη του λογισμικού TEE\_KENAK για την μελέτη περίπτωσης 2

Το υπάρχον κτίριο σύμφωνα με το λογισμικό έχει απαιτήσεις σε πρωτογενή ενέργεια ανά τελική χρήση για την θέρμανση του 506,10 KWh/m², για την ψύξη 62,80 KWh/m², και για την παροχή ZNX 69,20 KWh/m². Η συνολική πρωτογενής ενέργεια δηλαδή για τη λειτουργία ανέρχεται σε 638,20 KWh/m².

Το κτίριο μετά την εφαρμογή του σεναρίου ενεργειακής αναβάθμισης σύμφωνα με το λογισμικό έχει απαιτήσεις σε πρωτογενή ενέργεια ανά τελική χρήση για την θέρμανση του 20,20 KWh/m², για την ψύξη 31,40 KWh/m², και για την παροχή ZNX 39,30 KWh/m². Η συνολική πρωτογενής ενέργεια δηλαδή για τη λειτουργία ανέρχεται σε 90,90 KWh/m².

Ενεργειακή Επιθεώρηση Κτιρίων - [ Untitled ] - [ Απαιτήσεις - Κατανάλωση ]

Μελέτη Εκτέλεση Αποτελέσματα Έκθεση Προβολή Βοήθεια

ΤΕΕ Ενεργ. Κτίριο Αποθήκευση μελέτης υπάρχον κτίριο

Κτίριο 1 Ζώνη 1 Κέλυφος Συστήματα

Ενεργειακές απαιτήσεις (kWh/m²)	Ιαν.	Φεβ.	Μαρ.	Απρ.	Μαι.	Ιουν.	Ιουλ.	Αυγ.	Σεπ.	Οκτ.	Νοε.	Δεκ.	Ετήσιο
Θέρμανση	40,2	29,6	19,6	6,5	0,0	0,0	0,0	0,0	0,0	1,8	17,8	35,1	150,5
Ψύξη	0,0	0,0	0,0	0,0	0,0	15,7	25,4	21,8	0,0	0,0	0,0	0,0	62,8
Υγρανση	0,0	0,0	0,0	0,0	0,0	0,0	0,0	0,0	0,0	0,0	0,0	0,0	0,0
ZNX	2,6	2,3	2,4	2,1	1,8	1,5	1,4	1,4	1,5	1,8	2,1	2,5	23,4

Ενεργειακή κατανάλωση (kWh/m²)	Ιαν.	Φεβ.	Μαρ.	Απρ.	Μαι.	Ιουν.	Ιουλ.	Αυγ.	Σεπ.	Οκτ.	Νοε.	Δεκ.	Ετήσιο
Θέρμανση	46,6	34,3	22,8	7,5	0,0	0,0	0,0	0,0	0,0	2,1	20,6	40,7	174,5
Ηλεκτρική ενέργεια για θέρμανση χώρων	0,0	0,0	0,0	0,0	0,0	0,0	0,0	0,0	0,0	0,0	0,0	0,0	0,0
Ψύξη	0,0	0,0	0,0	0,0	0,0	5,4	8,7	7,5	0,0	0,0	0,0	0,0	21,7
ZNX	2,6	2,3	2,4	2,1	1,9	1,5	1,4	1,4	1,5	1,9	2,2	2,5	23,9
Ηλεκτρική ενέργεια για ζεστό νερό χρήσης	0,0	0,0	0,0	0,0	0,0	0,0	0,0	0,0	0,0	0,0	0,0	0,0	0,0
Φωτισμός	0,0	0,0	0,0	0,0	0,0	0,0	0,0	0,0	0,0	0,0	0,0	0,0	0,0
Ενέργεια από φωτοβολταϊκά - ΣΗΘ	0,0	0,0	0,0	0,0	0,0	0,0	0,0	0,0	0,0	0,0	0,0	0,0	0,0
Σύνολο	49,3	36,6	25,2	9,6	1,9	6,9	10,2	8,9	1,5	4,0	22,8	43,2	220,1

Πηγή ενέργειας	Κατανάλωση καυσίμων (kWh/m²)	Εκπομπές CO2 (kg/m²)
Ηλεκτρισμός	222,3	219,9
Πετρέλαιο	0,0	0,0
Φυσικό αέριο	0,0	0,0
Άλλα ορυκτά καύσιμα	0,0	0,0
Ηλεκική	0,0	0,0
Βιομάζα	0,0	0,0
Γεωθερμία	0,0	0,0
Άλλο ΑΠΕ	0,0	0,0
Σύνολο	220,1	219,9

Πίνακας 11: στιγμιότυπο οθόνης από την Κартέλα: Αποτελέσμα – απαιτήσεις κατανάλωση υπάρχοντος κτιρίου του λογισμικού ΤΕΕ\_KENAK για την μελέτη περίπτωσης 2

Ενεργειακή Επιθεώρηση Κτιρίων - [ D:\ΣΚΛΗΡΟΣ 9\_12\_2021\Εκπαίδευση\Ε.Α.Π\_ΠΕΡΙΒΑΛΛΟΝΤΙΚΟΣ ΣΧΕΔΙΑΣΜΟΣ ΠΟΛΕΩΝ ΚΑΙ ΚΤΙΡΙΩΝ\ΜΔΕ\00. ΜΔΕ 2021-22\ΕΠΙΘΕΩΡ. ]

Μελέτη Εκτέλεση Αποτελέσματα Έκθεση Προβολή Βοήθεια

ΤΕΕ Ενεργειακή επιθεώρηση

Κτίριο 1 Ζώνη 1 Κέλυφος Συστήματα

Κτίριο 1 Ζώνη 1 Κέλυφος Συστήματα

Σενاريو 1

Ενεργειακές απαιτήσεις (kWh/m²)	Ιαν.	Φεβ.	Μαρ.	Απρ.	Μαι.	Ιουν.	Ιουλ.	Αυγ.	Σεπ.	Οκτ.	Νοε.	Δεκ.	Ετήσιο
Θέρμανση	5,2	3,3	1,3	0,0	0,0	0,0	0,0	0,0	0,0	0,0	1,1	4,1	15,0
Ψύξη	0,0	0,0	0,0	0,0	0,0	9,0	11,6	10,8	0,0	0,0	0,0	0,0	31,4
Υγρανση	0,0	0,0	0,0	0,0	0,0	0,0	0,0	0,0	0,0	0,0	0,0	0,0	0,0
ZNX	2,6	2,3	2,4	2,1	1,8	1,5	1,4	1,4	1,5	1,8	2,1	2,5	23,4

Ενεργειακή κατανάλωση (kWh/m²)	Ιαν.	Φεβ.	Μαρ.	Απρ.	Μαι.	Ιουν.	Ιουλ.	Αυγ.	Σεπ.	Οκτ.	Νοε.	Δεκ.	Ετήσιο
Θέρμανση	6,9	4,4	1,8	0,1	0,0	0,0	0,0	0,0	0,0	0,0	1,4	5,5	20,0
Ηλεκτρική ενέργεια για θέρμανση χώρων	0,0	0,0	0,0	0,0	0,0	0,0	0,0	0,0	0,0	0,0	0,0	0,0	0,0
Ψύξη	0,0	0,0	0,0	0,0	0,0	3,1	4,0	3,7	0,0	0,0	0,0	0,0	10,8
ZNX	2,8	2,4	2,6	2,2	1,9	1,5	1,4	1,4	1,5	2,0	2,2	2,6	24,5
Ηλεκτρική ενέργεια για ζεστό νερό χρήσης	0,0	0,0	0,0	0,0	0,0	0,0	0,0	0,0	0,0	0,0	0,0	0,0	0,0
Φωτισμός	0,0	0,0	0,0	0,0	0,0	0,0	0,0	0,0	0,0	0,0	0,0	0,0	0,0
Ενέργεια από φωτοβολταϊκά - ΣΗΘ	0,0	0,0	0,0	0,0	0,0	0,0	0,0	0,0	0,0	0,0	0,0	0,0	0,0
Σύνολο	9,7	6,8	4,3	2,3	1,9	4,6	5,4	5,1	1,5	2,0	3,7	8,1	55,4

Πηγή ενέργειας	Κατανάλωση καυσίμων (kWh/m²)	Εκπομπές CO2 (kg/m²)
Ηλεκτρισμός	20,7	20,5
Πετρέλαιο	0,0	0,0
Φυσικό αέριο	0,0	0,0
Άλλα ορυκτά καύσιμα	0,0	0,0
Ηλεκτική	0,0	0,0
Βιομάζα	36,7	0,0
Γεωθερμία	0,0	0,0
Άλλο ΑΠΕ	0,0	0,0
Σύνολο	55,4	20,5

Πίνακας 12: στιγμιότυπο οθόνης από την Κартέλα: Αποτελέσμα – απαιτήσεις κατανάλωση κτιρίου μετά την εφαρμογή του σεναρίου του λογισμικού ΤΕΕ\_KENAK για την μελέτη περίπτωσης 2

Ενεργειακή Επιθεώρηση Κτιρίων - [ Untitled ] - [ Οικονομοτεχνική ανάλυση ]

Μελέτη Εκτέλεση Αποτελέσματα Έκθεση Προβολή Βοήθεια

ΤΕΕ Ενεργειακή επιθεώρηση

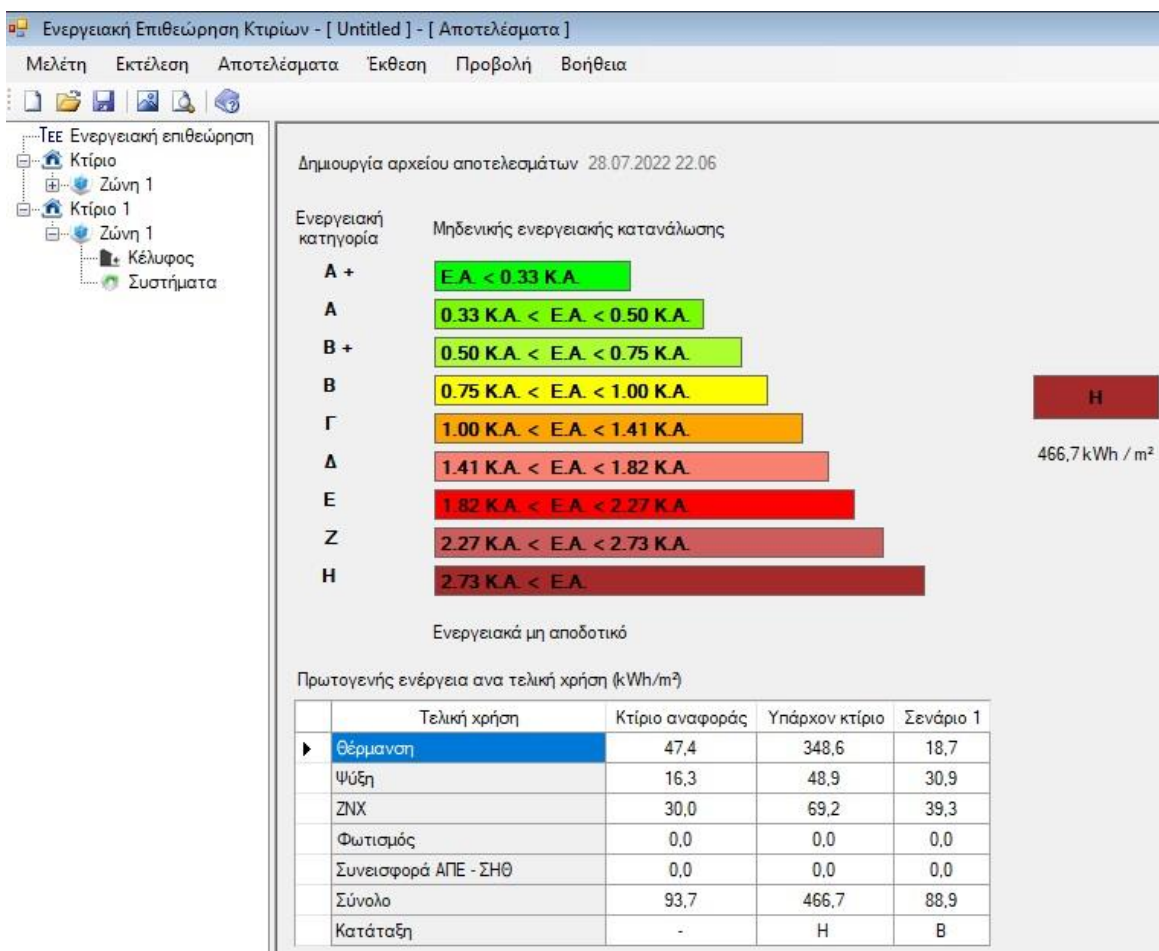
- Κτίριο
  - Ζώνη 1
  - Κτίριο 1
    - Ζώνη 1
      - Κέλυφος
      - Συστήματα

Κόστη και περίοδος αποπληρωμής

Εξοικονόμηση και κόστη	Κτίριο αναφοράς	Υπάρχον κτίριο	Σενάριο 1
► Λειτουργικό κόστος (€)	961,3	4.532,1	515,0
Αρχικό κόστος επένδυσης (€)			27.160,0
Εξοικονόμηση πρωτογενούς ενέργειας (kWh/m <sup>2</sup> )			547,3
Εξοικονόμηση πρωτογενούς ενέργειας (%)			85,8
Τιμή εξοικονομούμενης ενέργειας (€/kWh)			0,4
Μείωση εκπομπών CO <sub>2</sub> (Kg/m <sup>2</sup> )			199,5
Περίοδος αποπληρωμής (έτη)			6,8

**Πίνακας 13:** στιγμιότυπο οθόνης από την Καρτέλα: Αποτελέσματα – οικονομοτεχνική μελέτη του λογισμικού ΤΕΕ\_ΚΕΝΑΚ για την μελέτη περίπτωσης 2

### 6.6.3 Μελέτη περίπτωσης 3



Εικόνα 27: στιγμιότυπο οθόνης από την Καρτέλα: Αποτελέσματα – ενεργειακή κατάταξη του λογισμικού TEE\_KENAK για την μελέτη περίπτωσης 3

Το υπάρχον κτίριο σύμφωνα με το λογισμικό έχει απαιτήσεις σε πρωτογενή ενέργεια ανά τελική χρήση για την θέρμανση του 348,60 KWh/m<sup>2</sup>, για την ψύξη 48,90 KWh/m<sup>2</sup>, και για την παροχή ZNX 69,20 KWh/m<sup>2</sup>. Η συνολική πρωτογενής ενέργεια δηλαδή για τη λειτουργία ανέρχεται σε 466,70 KWh/m<sup>2</sup>.

Το κτίριο μετά την εφαρμογή του σεναρίου ενεργειακής αναβάθμισης σύμφωνα με το λογισμικό έχει απαιτήσεις σε πρωτογενή ενέργεια ανά τελική χρήση για την θέρμανση του 18,70 KWh/m<sup>2</sup>, για την ψύξη 30,90 KWh/m<sup>2</sup>, και για την παροχή ZNX 39,30 KWh/m<sup>2</sup>. Η συνολική πρωτογενής ενέργεια δηλαδή για τη λειτουργία ανέρχεται σε 88,90 KWh/m<sup>2</sup>.



Ενεργειακή Επιθεώρηση Κτιρίων - [ Untitled ] - [ Απαιτήσεις - Κατανάλωση ]

Μελέτη Εκτέλεση Αποτελέσματα Έκθεση Προβολή Βοήθεια

ΤΕΕ Ενεργειακή επιθεώρηση

- Κτίριο
- Κτίριο 1
  - Κτίριο 1
  - Ζώνη 1
    - Κέλυφος
    - Συστήματα

Υπάρχουν κτίριο

Ενεργειακές απαιτήσεις (kWh/m <sup>2</sup> )	Ιαν.	Φεβ.	Μαρ.	Απρ.	Μαι.	Ιουν.	Ιουλ.	Αυγ.	Σεπ.	Οκτ.	Νοε.	Δεκ.	Ετήσιο
► Θέρμανση	28,1	20,7	13,8	3,9	0,0	0,0	0,0	0,0	0,0	0,9	12,0	24,3	103,7
Ψύξη	0,0	0,0	0,0	0,0	0,0	12,3	19,5	17,1	0,0	0,0	0,0	0,0	48,9
Υγρανση	0,0	0,0	0,0	0,0	0,0	0,0	0,0	0,0	0,0	0,0	0,0	0,0	0,0
ZNX	2,6	2,3	2,4	2,1	1,8	1,5	1,4	1,4	1,5	1,8	2,1	2,5	23,4

Ενεργειακή κατανάλωση (kWh/m <sup>2</sup> )	Ιαν.	Φεβ.	Μαρ.	Απρ.	Μαι.	Ιουν.	Ιουλ.	Αυγ.	Σεπ.	Οκτ.	Νοε.	Δεκ.	Ετήσιο
► Θέρμανση	32,6	24,0	15,9	4,5	0,0	0,0	0,0	0,0	0,0	1,1	13,9	28,2	120,2
Ηλεκτική ενέργεια για θέρμανση χώρων	0,0	0,0	0,0	0,0	0,0	0,0	0,0	0,0	0,0	0,0	0,0	0,0	0,0
Ψύξη	0,0	0,0	0,0	0,0	0,0	4,2	6,7	5,9	0,0	0,0	0,0	0,0	16,9
ZNX	2,6	2,3	2,4	2,1	1,9	1,5	1,4	1,4	1,5	1,9	2,2	2,5	23,9
Ηλεκτική ενέργεια για ζεστό νερό χρήσης	0,0	0,0	0,0	0,0	0,0	0,0	0,0	0,0	0,0	0,0	0,0	0,0	0,0
Φωτισμός	0,0	0,0	0,0	0,0	0,0	0,0	0,0	0,0	0,0	0,0	0,0	0,0	0,0
Ενέργεια απο φωτοβολταϊκά - ΣΗΘ	0,0	0,0	0,0	0,0	0,0	0,0	0,0	0,0	0,0	0,0	0,0	0,0	0,0
Σύνολο	35,2	26,4	18,4	6,6	1,9	5,8	8,1	7,3	1,5	3,0	16,1	30,7	160,9

Πηγή ενέργειας	Κατανάλωση καυσίμων (kWh/m <sup>2</sup> )	Εκπομπές CO2 (kg/m <sup>2</sup> )
► Ηλεκτρισμός	162,8	161,0
Πετρέλαιο	0,0	0,0
Φυσικό αέριο	0,0	0,0
Άλλα ορυκτά καύσιμα	0,0	0,0
Ηλιακή	0,0	0,0
Βιομάζα	0,0	0,0
Γεωθερμία	0,0	0,0
Άλλο ΑΠΕ	0,0	0,0
Σύνολο	160,9	161,0

**Πίνακας 14: στιγμιότυπο οθόνης από την Καρτέλα: Αποτέλεσμα – απαιτήσεις κατανάλωση υπάρχοντος κτιρίου του λογισμικού TEE KENAK για την μελέτη περίπτωσης 3**

Ενεργειακή Επιθεώρηση Κτιρίων - [ D:\ΣΧΛΗΡΟΣ 9\_12\_2021\Εκπαίδευση\Ε.Α.Π\_ΠΕΡΙΒΑΛΛΟΝΤΙΚΟΣ ΣΧΕΔΙΑΣΜΟΣ ΠΟΛΕΩΝ ΚΑΙ ΚΤΙΡΙΩΝ\ΜΔΕ\00\_ ΜΔΕ 2021-22\ΕΠΙΘΕΩΝ

Μελέτη Εκτέλεση Αποτελέσματα Έκθεση Προβολή Βοήθεια

ΤΕΕ Ενεργειακή επιθεώρηση

- Κτίριο
  - Ζώνη 1
    - Κέλυφος
    - Συστήματα
  - Κτίριο 1
    - Ζώνη 1
      - Κέλυφος
      - Συστήματα

Σενario 1

Ενεργειακές απαιτήσεις (kWh/m²)	Ιαν.	Φεβ.	Μαρ.	Αпр.	Μαι.	Ιουν.	Ιουλ.	Αυγ.	Σεπ.	Οκτ.	Νοε.	Δεκ.	Ετήσιο
Θέρμανση	4,8	3,0	1,2	0,0	0,0	0,0	0,0	0,0	0,0	0,0	0,9	3,8	13,8
Ψύξη	0,0	0,0	0,0	0,0	0,0	8,9	11,4	10,7	0,0	0,0	0,0	0,0	31,0
Υγραση	0,0	0,0	0,0	0,0	0,0	0,0	0,0	0,0	0,0	0,0	0,0	0,0	0,0
ZNX	2,6	2,3	2,4	2,1	1,8	1,5	1,4	1,4	1,5	1,8	2,1	2,5	23,4

Ενεργειακή κατανάλωση (kWh/m²)	Ιαν.	Φεβ.	Μαρ.	Αпр.	Μαι.	Ιουν.	Ιουλ.	Αυγ.	Σεπ.	Οκτ.	Νοε.	Δεκ.	Ετήσιο
Θέρμανση	6,5	4,0	1,6	0,1	0,0	0,0	0,0	0,0	0,0	0,0	1,2	5,1	18,5
Ηλεκτική ενέργεια για θέρμανση χώρων	0,0	0,0	0,0	0,0	0,0	0,0	0,0	0,0	0,0	0,0	0,0	0,0	0,0
Ψύξη	0,0	0,0	0,0	0,0	0,0	3,1	3,9	3,7	0,0	0,0	0,0	0,0	10,7
ZNX	2,8	2,4	2,6	2,2	1,9	1,5	1,4	1,4	1,5	2,0	2,2	2,6	24,5
Ηλεκτική ενέργεια για ζεστό νερό χρήσης	0,0	0,0	0,0	0,0	0,0	0,0	0,0	0,0	0,0	0,0	0,0	0,0	0,0
Φωτισμός	0,0	0,0	0,0	0,0	0,0	0,0	0,0	0,0	0,0	0,0	0,0	0,0	0,0
Ενέργεια απο φωτοβολταϊκά - ΣΗΘ	0,0	0,0	0,0	0,0	0,0	0,0	0,0	0,0	0,0	0,0	0,0	0,0	0,0
Σύνολο	9,2	6,5	4,1	2,3	1,9	4,6	5,4	5,1	1,5	2,0	3,5	7,7	53,7

Πηγή ενέργειας	Κατανάλωση καυσίμων (kWh/m²)	Εκπομπές CO2 (kg/m²)
Ηλεκτρισμός	20,6	20,4
Πετρέλαιο	0,0	0,0
Φυσικό αέριο	0,0	0,0
Άλλα ορυκτά καύσιμα	0,0	0,0
Ηλεκτική	0,0	0,0
Βιομάζα	35,1	0,0
Γεωθερμία	0,0	0,0
Άλλο ΑΠΕ	0,0	0,0
Σύνολο	53,7	20,4

**Πίνακας 15: στιγμιότυπο οθόνης από την Καρτέλα: Αποτέλεσμα – απαιτήσεις κατανάλωση κτιρίου μετά την εφαρμογή του σεναρίου του λογισμικού TEE KENAK για την μελέτη περίπτωσης 3**



Ενεργειακή Επιθεώρηση Κτιρίων - [ Untitled ] - [ Οικονομοτεχνική ανάλυση ]

Μελέτη Εκτέλεση Αποτελέσματα Έκθεση Προβολή Βοήθεια

ΤΕΕ Ενεργειακή επιθεώρηση

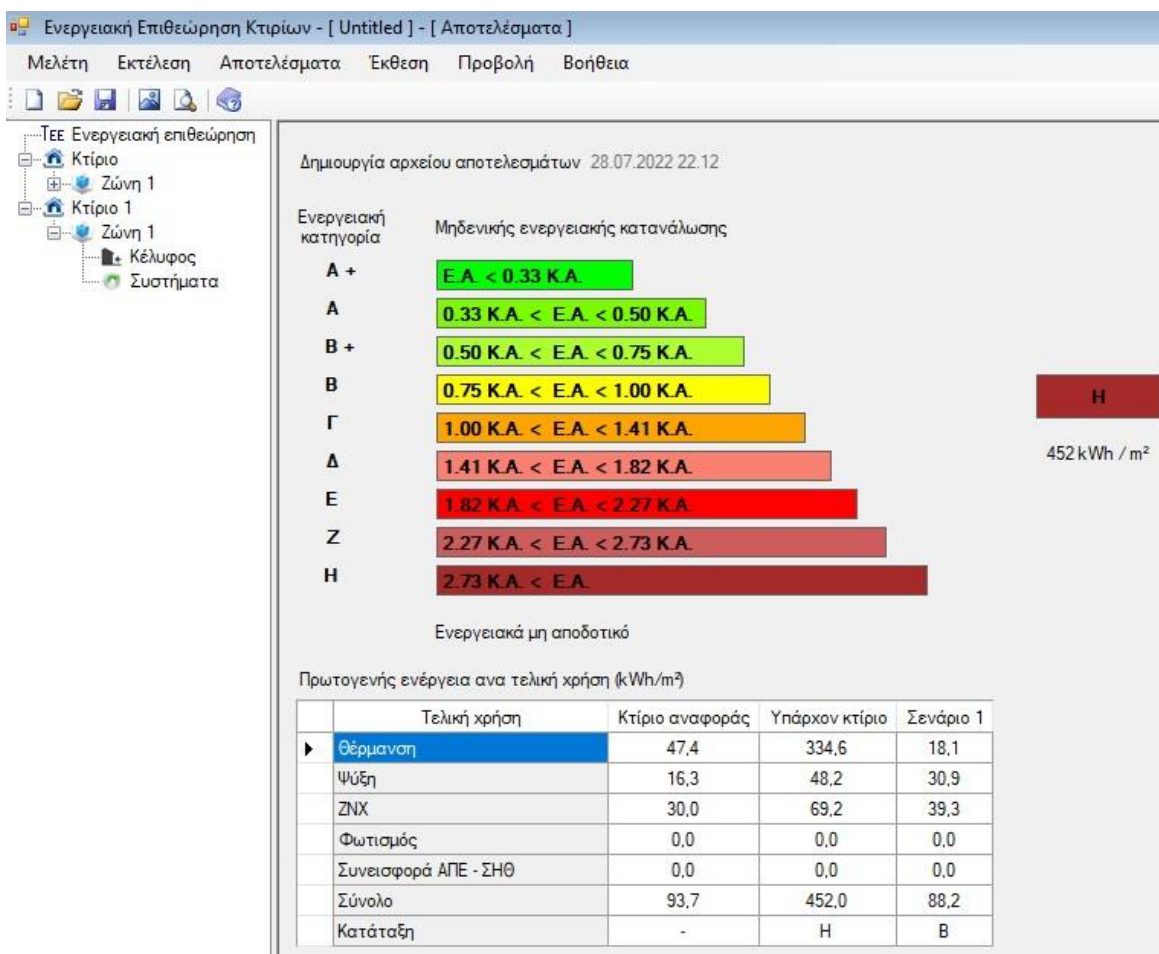
- Κτίριο
  - Κτίριο 1
    - Κτίριο 1
      - Κελύφος
        - Συστήματα

Βοήθεια

Εξοικονόμηση και κόστος	Κτίριο αναφοράς	Υπάρχον κτίριο	Σενάριο 1
► Λειτουργικό κόστος (€)	961,3	3.318,8	508,3
Αρχικό κόστος επένδυσης (€)			27.160,0
Εξοικονόμηση πρωτογενούς ενέργειας (kWh/m <sup>2</sup> )			377,8
Εξοικονόμηση πρωτογενούς ενέργειας (%)			80,9
Τιμή εξοικονομούμενης ενέργειας (€/kWh)			0,6
Μείωση εκπομπών CO <sub>2</sub> (Kg/m <sup>2</sup> )			140,7
Περίοδος αποπληρωμής (έτη)			9,7

**Πίνακας 16:** στιγμιότυπο οθόνης από την Καρτέλα: Αποτελέσματα – οικονομοτεχνική μελέτη του λογισμικού ΤΕΕ\_KENAK για την μελέτη περίπτωσης 3

## 6.6.4 Μελέτη περίπτωσης 4



Εικόνα 28: στιγμιότυπο οθόνης από την Καρτέλα: Αποτελέσματα – ενεργειακή κατάταξη του λογισμικού TEE\_KENAK για την μελέτη περίπτωσης 4

Το υπάρχον κτίριο σύμφωνα με το λογισμικό έχει απαιτήσεις σε πρωτογενή ενέργεια ανά τελική χρήση για την θέρμανση του 334,60 KWh/m<sup>2</sup>, για την ψύξη 48,20 KWh/m<sup>2</sup>, και για την παροχή ZNX 69,20 KWh/m<sup>2</sup>. Η συνολική πρωτογενής ενέργεια δηλαδή για τη λειτουργία ανέρχεται σε 452,00 KWh/m<sup>2</sup>.

Το κτίριο μετά την εφαρμογή του σεναρίου ενεργειακής αναβάθμισης σύμφωνα με το λογισμικό έχει απαιτήσεις σε πρωτογενή ενέργεια ανά τελική χρήση για την θέρμανση του 18,10 KWh/m<sup>2</sup>, για την ψύξη 30,90 KWh/m<sup>2</sup>, και για την παροχή ZNX 39,30 KWh/m<sup>2</sup>. Η συνολική πρωτογενής ενέργεια δηλαδή για τη λειτουργία ανέρχεται σε 88,20 KWh/m<sup>2</sup>.

Ενεργειακή Επιθεώρηση Κτιρίων - [ Untitled ] - [ Απαιτήσεις - Κατανάλωση ]

Μελέτη Εκτέλεση Αποτελέσματα Έκθεση Προβολή Βοήθεια

ΤΕΕ Ενεργειακή επιθεώρηση

Κτίριο

Κτίριο 1

Κτίριο 1

Κελύφος

Συστήματα

Υπάρχον κτίριο

Ενεργειακές απαιτήσεις (kWh/m <sup>2</sup> )	Ιαν.	Φεβ.	Μαρ.	Απρ.	Μαι.	Ιουν.	Ιουλ.	Αυγ.	Σεπ.	Οκτ.	Νοε.	Δεκ.	Ετήσιο
Θέρμανση	27,0	19,9	13,2	3,6	0,0	0,0	0,0	0,0	0,0	0,9	11,5	23,4	99,5
Ψύξη	0,0	0,0	0,0	0,0	0,0	12,2	19,2	16,9	0,0	0,0	0,0	0,0	48,2
Υγρανση	0,0	0,0	0,0	0,0	0,0	0,0	0,0	0,0	0,0	0,0	0,0	0,0	0,0
ZNX	2,6	2,3	2,4	2,1	1,8	1,5	1,4	1,4	1,5	1,8	2,1	2,5	23,4

Ενεργειακή κατανάλωση (kWh/m <sup>2</sup> )	Ιαν.	Φεβ.	Μαρ.	Απρ.	Μαι.	Ιουν.	Ιουλ.	Αυγ.	Σεπ.	Οκτ.	Νοε.	Δεκ.	Ετήσιο
Θέρμανση	31,4	23,1	15,3	4,2	0,0	0,0	0,0	0,0	0,0	1,0	13,3	27,1	115,4
Ηλιακή ενέργεια για θέρμανση χώρων	0,0	0,0	0,0	0,0	0,0	0,0	0,0	0,0	0,0	0,0	0,0	0,0	0,0
Ψύξη	0,0	0,0	0,0	0,0	0,0	4,2	6,6	5,8	0,0	0,0	0,0	0,0	16,6
ZNX	2,6	2,3	2,4	2,1	1,9	1,5	1,4	1,4	1,5	1,9	2,2	2,5	23,9
Ηλιακή ενέργεια για ζεστό νερό χρήσης	0,0	0,0	0,0	0,0	0,0	0,0	0,0	0,0	0,0	0,0	0,0	0,0	0,0
Φωτισμός	0,0	0,0	0,0	0,0	0,0	0,0	0,0	0,0	0,0	0,0	0,0	0,0	0,0
Ενέργεια απο φωτοβολταϊκά - ΣΗΘ	0,0	0,0	0,0	0,0	0,0	0,0	0,0	0,0	0,0	0,0	0,0	0,0	0,0
Σύνολο	34,0	25,5	17,7	6,3	1,9	5,7	8,0	7,2	1,5	2,9	15,5	29,6	155,9

Πηγή ενέργειας	Κατανάλωση καυσίμων (kWh/m <sup>2</sup> )	Εκπομπές CO <sub>2</sub> (kg/m <sup>2</sup> )
Ηλεκτρισμός	157,7	156,0
Πετρέλαιο	0,0	0,0
Φυσικό αέριο	0,0	0,0
Άλλα ορυκτά καύσιμα	0,0	0,0
Ηλιακή	0,0	0,0
Βιομάζα	0,0	0,0
Γεωθερμία	0,0	0,0
Άλλο ΑΠΕ	0,0	0,0
Σύνολο	155,9	156,0

Πίνακας 17: στιγμιότυπο οθόνης από την Καρτέλα: Αποτελέσματα – απαιτήσεις κατανάλωση υπάρχοντος κτιρίου του λογισμικού TEE\_KENAK για την μελέτη περίπτωσης 4

Ενεργειακή Επιθεώρηση Κτιρίων - [ D:\ΣΚΛΗΡΟΣ 9\_12\_2021\Εκπαίδευση\Ε.Α.Π\_ΠΕΡΙΒΑΛΛΟΝΤΙΚΟΣ ΣΧΕΔΙΑΣΜΟΣ ΠΟΛΕΩΝ ΚΑΙ ΚΤΙΡΙΩΝ\ΜΔΕ\00. ΜΔΕ 2021-22\ΕΠΙΘΕΩ ]

Μελέτη Εκτέλεση Αποτελέσματα Έκθεση Προβολή Βοήθεια

ΤΕΕ Ενεργειακή επιθεώρηση

Κτίριο

Κτίριο 1

Κτίριο 1

Κελύφος

Συστήματα

Σενاريو 1

Ενεργειακές απαιτήσεις (kWh/m <sup>2</sup> )	Ιαν.	Φεβ.	Μαρ.	Απρ.	Μαι.	Ιουν.	Ιουλ.	Αυγ.	Σεπ.	Οκτ.	Νοε.	Δεκ.	Ετήσιο
Θέρμανση	4,7	2,9	1,1	0,0	0,0	0,0	0,0	0,0	0,0	0,0	0,9	3,7	13,4
Ψύξη	0,0	0,0	0,0	0,0	0,0	8,9	11,4	10,6	0,0	0,0	0,0	0,0	30,9
Υγρανση	0,0	0,0	0,0	0,0	0,0	0,0	0,0	0,0	0,0	0,0	0,0	0,0	0,0
ZNX	2,6	2,3	2,4	2,1	1,8	1,5	1,4	1,4	1,5	1,8	2,1	2,5	23,4

Ενεργειακή κατανάλωση (kWh/m <sup>2</sup> )	Ιαν.	Φεβ.	Μαρ.	Απρ.	Μαι.	Ιουν.	Ιουλ.	Αυγ.	Σεπ.	Οκτ.	Νοε.	Δεκ.	Ετήσιο
Θέρμανση	6,3	3,9	1,5	0,1	0,0	0,0	0,0	0,0	0,0	0,0	1,2	5,0	17,9
Ηλιακή ενέργεια για θέρμανση χώρων	0,0	0,0	0,0	0,0	0,0	0,0	0,0	0,0	0,0	0,0	0,0	0,0	0,0
Ψύξη	0,0	0,0	0,0	0,0	0,0	3,1	3,9	3,7	0,0	0,0	0,0	0,0	10,6
ZNX	2,8	2,4	2,6	2,2	1,9	1,5	1,4	1,4	1,5	2,0	2,2	2,6	24,5
Ηλιακή ενέργεια για ζεστό νερό χρήσης	0,0	0,0	0,0	0,0	0,0	0,0	0,0	0,0	0,0	0,0	0,0	0,0	0,0
Φωτισμός	0,0	0,0	0,0	0,0	0,0	0,0	0,0	0,0	0,0	0,0	0,0	0,0	0,0
Ενέργεια απο φωτοβολταϊκά - ΣΗΘ	0,0	0,0	0,0	0,0	0,0	0,0	0,0	0,0	0,0	0,0	0,0	0,0	0,0
Σύνολο	9,0	6,4	4,0	2,3	1,9	4,6	5,3	5,1	1,5	2,0	3,4	7,6	53,1

Πηγή ενέργειας	Κατανάλωση καυσίμων (kWh/m <sup>2</sup> )	Εκπομπές CO <sub>2</sub> (kg/m <sup>2</sup> )
Ηλεκτρισμός	20,6	20,4
Πετρέλαιο	0,0	0,0
Φυσικό αέριο	0,0	0,0
Άλλα ορυκτά καύσιμα	0,0	0,0
Ηλιακή	0,0	0,0
Βιομάζα	34,5	0,0
Γεωθερμία	0,0	0,0
Άλλο ΑΠΕ	0,0	0,0
Σύνολο	53,1	20,4

Πίνακας 18: στιγμιότυπο οθόνης από την Καρτέλα: Αποτελέσματα – απαιτήσεις κατανάλωση κτιρίου μετά την εφαρμογή του σεναρίου του λογισμικού TEE\_KENAK για την μελέτη περίπτωσης 4

Ενεργειακή Επιθεώρηση Κτιρίων - [ Untitled ] - [ Οικονομοτεχνική ανάλυση ]

Μελέτη Εκτέλεση Αποτελέσματα Έκθεση Προβολή Βοήθεια

ΤΕΕ Ενεργειακή επιθεώρηση

- Κτίριο
- Ζώνη 1
- Κτίριο 1
- Ζώνη 1
- Κέλυφος
- Συστήματα

Κόστη και περίοδος αποπληρωμής

	Εξοικονόμηση και κόστη	Κτίριο αναφοράς	Υπάρχον κτίριο	Σενάριο 1
► Λειτουργικό κόστος (€)	961,3	3.215,5	506,4	
Αρχικό κόστος επένδυσης (€)				27.160,0
Εξοικονόμηση πρωτογενούς ενέργειας (kWh/m <sup>2</sup> )				363,8
Εξοικονόμηση πρωτογενούς ενέργειας (%)				80,5
Τιμή εξοικονομούμενης ενέργειας (€/kWh)				0,6
Μείωση εκπομπών CO <sub>2</sub> (Kg/m <sup>2</sup> )				135,7
Περίοδος αποπληρωμής (έτη)				10,0

**Πίνακας 19:** στιγμιότυπο οθόνης από την Καρτέλα: Αποτελέσματα – οικονομοτεχνική μελέτη του λογισμικού ΤΕΕ\_KENAK για την μελέτη περίπτωσης 4

## 6.7 Αποτελέσματα ενεργειακών επιθεωρήσεων

Μελετώντας τα αποτελέσματα των ενεργειακών επιθεωρήσεων των τεσσάρων μελετών περίπτωσης που αναλύθηκαν στα προηγούμενα υποκεφάλαια διαπιστώνουμε ότι:

- Σε όλες τις περιπτώσεις, το υπάρχον κτίριο κατατάσσεται στην ενεργειακή κατηγορία H με καταναλώσεις από 700,70 KWh/m<sup>2</sup> έως 452 KWh/m<sup>2</sup>, γεγονός που καταδεικνύει ότι το κτιριακό απόθεμα των χαρακτηρισμένων διατηρητέων κτιρίων που υπάρχουν στον οικισμό, είναι κτίρια ενεργειακά μη αποδοτικά.
- Σε όλες τις περιπτώσεις, η δυνητική ενεργειακή κατηγορία μετά την εφαρμογή του σεναρίου ενεργειακής αναβάθμισης, είναι η B με καταναλώσεις 90,9 KWh/m<sup>2</sup> έως 88,20 KWh/m<sup>2</sup>, που είναι μικρότερες του κτιρίου αναφοράς (93,7 KWh/m<sup>2</sup>), ωστόσο δεν είναι οι επιθυμητές για να επιτευχθεί ο στόχος της πολύ χαμηλής ή και μηδενικής ενεργειακής κατανάλωσης (nZEB).
- Το κόστος επέμβασης (αρχικό κόστος) προσδιορίζεται σε αξία της τάξεως των 27.000 € με εκτιμώμενη περίοδο αποπληρωμής τα 6 – 10 έτη. Αν συνυπολογιστεί η ραγδαία αύξηση του κόστους για την ΘΨΚ και παροχή ZNX του υπάρχοντος κτιρίου σίγουρα η περίοδος αποπληρωμής μειώνεται περίπου κατά 3 έτη.
- Η εκτιμώμενη ετήσια εξοικονόμηση πρωτογενούς ενέργειας ανέρχεται σε 609,8 KWh/m<sup>2</sup> έως 363,80 KWh/m<sup>2</sup> που αντιστοιχίζονται σε ποσοστό εξοικονόμησης 87% έως 80,50%, ποσοστά αρκετά υψηλά.
- Η μεγαλύτερη εξοικονόμηση ενέργειας επιτυγχάνεται στον τομέα της θέρμανσης του κτιρίου, καθώς το σενάριο επέμβασης σε σχέση με το καθεστώς προστασίας, εστιάζει στις εξωτερικές μονώσεις του κτιρίου και στο σύστημα θέρμανσης.
- Στον τομέα της ψύξης του κτιρίου και της παροχής ZNX, μετά την εφαρμογή του σεναρίου ενεργειακής αναβάθμισης, δεν επιτυγχάνεται μεγάλη εξοικονόμηση ενέργειας και ιδιαίτερα στον τομέα της ψύξης του κτιρίου. Αυτό οφείλεται στο γεγονός ότι βάσει του καθεστώτος προστασίας δεν επιτρέπεται η τοποθέτηση εξωτερικών μονάδων αντλιών θερμότητας ψύξης/θέρμανσης, ούτε η τοποθέτηση ηλιακών συλλεκτών στις στέγες και κατ' επέκταση φωτοβολταϊκών συστημάτων ή άλλων συστημάτων συμπαραγωγής με χρήση ΑΠΕ.
- Η μείωση εκπομπών CO<sub>2</sub> μετά την εφαρμογή του σεναρίου ενεργειακής αναβάθμισης κυμαίνεται μεταξύ 221 kg/m<sup>2</sup> και 135,7 kg/m<sup>2</sup>.



## 7 Συμπερασματικά

Η χωροθέτηση ενός τόπου, σε συνδυασμό με το ευρύτερο γεωγραφικό πλαίσιο στο οποίο εντάσσεται, παίζουν καθοριστικό παράγοντα στην ανάπτυξη του και στον ρόλο που θα επιτελέσει στην εξέλιξη της ιστορίας. Οι επιρροές που οδηγούν στην ανάπτυξη είναι άμεσα συναρτημένες με το φυσικό περιβάλλον, τις κλιματικές συνθήκες και τη διαχείριση των ανθρωπογενών παραγόντων που επιδρούν καταλυτικά στη δομή – μορφή – υπόσταση του τοπίου, του τόπου.

Οι άνθρωποι του τόπου του συγκεκριμένου, κάθε φορά, φορτωμένοι με τις καταβολές τους, είναι σε θέση να βελτιώσουν το περιβάλλον διαβίωσής τους.

Η Γουμένισσα, η ιστορική έδρα του Δήμου Παιονίας, αποτέλεσε από την αρχή της ιστορίας της σημαντικό κρίκο στην ανάπτυξη της ευρύτερης περιοχής. Η οικονομική και πληθυσμιακή της εξέλιξη, ήταν το εφελτήριο για τη δημιουργία «καλής» αρχιτεκτονικής, άξιας προς διατήρηση. Αυτός ήταν και ο λόγος που από το 1983 και μετά εκδόθηκαν πολλές αποφάσεις χαρακτηρισμού του αρχιτεκτονικού της πλούτου.

Η παρούσα εργασία, εκπονήθηκε με σκοπό την συλλογή - καταγραφή και αξιολόγηση των αποφάσεων αυτών για τη διατήρηση συγκεκριμένων κτιρίων και συνόλων, καθώς και των δεδομένων που ισχύουν για την αποκατάστασή τους σε συνδυασμό με τις εξελίξεις στον αρχιτεκτονικό σχεδιασμό, όπως αυτός «εκφράζεται» σήμερα, άρρηκτα συνδεδεμένος με μία περιβαλλοντική προσέγγιση. Η αναγκαιότητα του συσχετισμού αυτού, πηγάζει αφενός από την περιβαλλοντική ευαισθησία που θα πρέπει να διέπει τον αρχιτεκτονικό σχεδιασμό και αφετέρου από την εναρμόνιση της κείμενης νομοθεσίας στη χώρα μας με την ευρωπαϊκή νομοθεσία για την ενεργειακή απόδοση κτιρίων. Είναι αναγκαίο λοιπόν, με βάση αυτά τα δεδομένα, να διερευνηθεί η συμβολή του καθεστώτος διατήρησης των κτιρίων του οικισμού στη δυνατότητα ενεργειακής αναβάθμισης τους κατά την αποκατάστασή τους. Το ερώτημα που γεννάται είναι κατά πόσον οι αποφάσεις χαρακτηρισμού και διατήρησης συμβάλλουν στη μείωση του ενεργειακού αποτυπώματος του κτιριακού αποθέματος του οικισμού και κατά πόσον εναρμονίζονται με την σύγχρονη τους εποχή.

Διαπιστώνεται λοιπόν ότι οι αποφάσεις αυτές έμειναν αυστηρά «προσκολλημένες» στις ημερομηνίες χαρακτηρισμού, το ίδιο και οι μεταγενέστερες πράξεις που ακολούθησαν, με

αποτέλεσμα να μην προσαρμόζονται στα δεδομένα της εποχής. Το ορθό, κατά τη γνώμη μου, θα ήταν να υπάρχει συνεχής κινητικότητα και επικαιροποίηση του καθεστώτος διατήρησης των κτιρίων της Γουμένισσας, για να συμπορεύεται με τις περιβαλλοντικές εξελίξεις σε παγκόσμιο επίπεδο. Ως τρανταχτό παράδειγμα, αναφέρεται η μη δυνατότητα τοποθέτησης εξωτερικών στοιχείων πάσης φύσεως στις στέγες των κτιρίων αλλά και στις εξωτερικές όψεις αυτών. Με το δεδομένο αυτό, οι ιδιοκτήτες των κτιρίων αυτών δε θα έχουν τη δυνατότητα τοποθέτησης ηλιακών συλλεκτών, συστημάτων συμπαραγωγής με χρήση ΑΠΕ, φωτοβολταϊκών συστημάτων κτλ, που αποτελούν σύγχρονα εργαλεία αντιμετώπισης της ενεργειακής κρίσης. Το ζητούμενο θα ήταν, να ερευνάται διαρκώς η δυνατότητα προσαρμογής τέτοιων συστημάτων στις όψεις των διατηρητέων, με τρόπο τέτοιο, ώστε να διασφαλίζεται η μη αλλοίωση της μορφολογίας τους. Να βρεθούν δηλαδή, αρχιτεκτονικοί χειρισμοί για την ενσωμάτωση στοιχείων στις όψεις με σεβασμό στη δομή της κατοικίας της Γουμένισσας αλλά και συνεισφορά στο περιβαλλοντικό ισοζύγιο. Η παρατήρηση αυτή, δεν αφορά μόνο στις εξωτερικές όψεις των κτιρίων, στις οποίες σχεδόν αποκλειστικά εστιάζουν όσοι καθορίζουν τον τρόπο διατήρησης των σημαντικών αυτών αρχιτεκτονημάτων. Η κατοικία «η Γουμένισσα», εκτός από την εξαιρετική μορφολογία της, ενσωματώνει μια σειρά από αξιόλογα στοιχεία αρχιτεκτονικού (ενεργειακού) σχεδιασμού από τα οποία μπορεί κανείς να αντλήσει πληροφορίες ιστορικές, κοινωνικές, λειτουργικές, σχεδιαστικές για να χρησιμοποιηθούν στο μέλλον στην κατεύθυνση της αειφορίας και της «καλής» αρχιτεκτονικής.

Η απόφαση χαρακτηρισμού ενός διατηρητέου, κατά τη γνώμη μου, θα έπρεπε να αντιμετωπίζει το αρχιτεκτόνημα σφαιρικά και τεκμηριωμένα. Να βάζει, δηλαδή, μια σωματική διάσταση στην εμπειρία του αρχιτεκτονημένου χώρου και να εξετάζει όλες τις παραμέτρους που καθιστούν ένα σύνολο αξιόλογο, όπως, την αλληλεπίδραση του με το περιβάλλον, το χειρισμό της μορφολογίας του εδάφους και του οικοπέδου/γηπέδου σε σχέση με τον προσανατολισμό και τη κατασκευαστική μορφή, την ίδια την τελική μορφή του κτιρίου ή συνόλου. Κάτι τέτοιο δεν έγινε κατά τον χαρακτηρισμό των κτιρίων της Γουμένισσας, τα οποία χαρακτηρίστηκαν απλώς με μια φωτογραφική αποτύπωση της όψης τους.

Ο KENAK, δημιουργήθηκε στα πλαίσια συμμορφώσεων με ευρωπαϊκές οδηγίες, και κατ' ουσίαν παγκόσμιες οδηγίες, με σκοπό την διαχείριση των φυσικών πόρων στην κατεύθυνση της ενεργειακής απεμπλοκής του κτιριακού αποθέματος από πηγές ενέργειας

που αφενός είναι πεπερασμένες και αφετέρου προκαλούν περιβαλλοντικές βλάβες. Όλη η συζήτηση για την ενεργειακή κρίση, φαίνεται σα να μην είχε αντίκτυπο στον τρόπο προστασίας της αρχιτεκτονικής κληρονομιάς του οικισμού, σα να μην αποτέλεσε τροφή για σκέψη ώστε όλο το πεδίο γύρω από το καθεστώς διατήρησης να προχωρήσει παράλληλα με την παγκόσμια ιστορία.

Ο KENAK, «βάζει στο κάδρο» της κατασκευής, για παράδειγμα, την έννοια του κτιρίου χαμηλής ή και μηδενικής ενεργειακής κατανάλωσης. Μέσα από τις τέσσερις μελέτες περίπτωσης που εξετάστηκαν στην παρούσα, παρατηρούμε ότι, μετά την ενεργειακή αναβάθμιση, τα κτίρια κατατάσσονται στο σύνολο τους στην ενεργειακή κατηγορία B. Χωρίς την προσθήκη συστημάτων εξοικονόμησης ενέργειας, τα οποία καθίστανται αδύνατο να τοποθετηθούν λόγω του καθεστώτος διατήρησης, δεν θα επιτευχθεί ποτέ ο επιθυμητός ενεργειακός στόχος ή η μηδενική ενεργειακή κατανάλωση. Σε συνδυασμό λοιπόν με το ασφυκτικό πλαίσιο προστασίας, το οποίο, αν και εφόσον ακολουθηθεί κατά την αποκατάσταση ενός κτιρίου δεν παράγει το nZEB κτίριο, πολλές φορές γίνεται πιο ελκυστική λύση η κατεδάφιση. Η παρατήρηση αυτή, δεν τοποθετείται στα πλαίσια της ισοπέδωσης της αρχιτεκτονικής μορφής στις ανάγκες που επιτάσσει κάποια «ενεργειακή μόδα», αλλά εγείρει το ζήτημα επαναπροσδιορισμού του καθεστώτος προστασίας, ως επιτακτική ανάγκη για την διατήρηση της αρχιτεκτονικής κληρονομιάς της Γουμένισσας στο μέλλον. Για να αντισταθμίσει συμπεριφορές «βίαιης» καταπάτησης του ιστορικού δικαιώματος του κτιρίου του διατηρητέου, στην ύπαρξη.

## Παραπομπές

1. Στο Θ. Βαφειάδης, Α. Τζάκου, Πολεοδομική εξέλιξη- αξιόλογα Κτίρια της περιοχής Γουμένισσας, Δήμος Γουμένισσας, Θεσσαλονίκη 2002, 171, παρατίθεται ο χάρτης της Ε.Σ.Υ.Ε με χρονολογία 1961, λανθασμένα, καθώς στον χάρτη αναφέρεται οδός με την ένδειξη 21ης Απριλίου 1967
2. Διευκρινίζεται πως, όταν η περιοχή Γευγελής – Γουμένισσας - Γιαννιτσών ήταν ενοποιημένη κατά την οθωμανική περίοδο, η διακίνηση γινόταν εξολοκλήρου από τη δυτική πλευρά του Αξιού ποταμού, χωρίς να παρίστατο ανάγκη διελεύσής του
3. Ίντος Χ., «Η Γάλλοι στη Γουμένισσα κατά την περίοδο του Α΄ Παγκοσμίου Πολέμου», Πρίσμα 8, Δεκέμβριος 1998
4. Στα οθωμανικά κατάστιχα η απόδοση του ονόματος είναι (Gümence) .Βλ. Ι. Βασδραβέλλης, Ιστορικά Αρχεία Μακεδονίας, Α΄ Αρχείον Θεσσαλονίκης 1695–1912, Θεσσαλονίκη 1952, 29. Για τη σωστή μεταγραφή του ονόματος από την αραβική γραφή στην ελληνική βλ. Β. Δημητριάδης, «Φορολογικές κατηγορίες των χωριών της Θεσσαλονίκης κατά την τουρκοκρατία», Μακεδονικά 20, 1980: 439.
5. Διοικητικό τμήμα του Καζά Θεσσαλονίκης κατά την οθωμανική περίοδο.
6. Για ερμηνεία της προέλευσης του ονόματος του οικισμού βλ. Κ.Γ. Σταλίδης «Το όνομα Γουμένισσα κατά την περίοδο του Μ.Α», Ο Μακεδονικός Αγώνας στην Επαρχία Παιονίας, Πρακτικά Διήμερου Επιστημονικού Συνεδρίου (20-21.10.2001, Γουμένισσα), Θεσσαλονίκη 2002, 44-91.Οι σλαβόφωνοι την αποκαλούσαν Γκούμεντζε ή Γκούμεντζα (Гүменце, -а), εξού και η ελληνόφωνη εκδοχή Γουμέντζα. Η απόδοση Γουμένισσα καθιερώθηκε μετά την προσάρτηση της περιοχής στο Ελληνικό Κράτος (ΦΕΚ 401/12.11.1926) και αποτελεί προϊόν προφορικής και γραπτής παράδοσης, τεχνητά διαμορφωμένης στα τέλη του 19ου αι. για λόγους θρησκευτικής και εθνικής προπαγάνδας.
7. Για τα φερμάνια του 1696 και του 1707 και την απογραφή που ακολούθησε, βλ. Ι. Βασδραβέλλης, Ιστορικά Αρχεία Μακεδονίας, Α΄ Αρχείον Θεσσαλονίκης 1695–1912, Θεσσαλονίκη 1952, 29-30, 73-5 και Β. Δημητριάδης, «Φορολογικές κατηγορίες των χωριών της Θεσσαλονίκης κατά την τουρκοκρατία», Μακεδονικά 20, 1980: 413.

8. Για τον όρο, τη χρήση και τη λειτουργία τους βλ. Θ. Βαφειάδης, Α. Τζάκου, Πολεοδομική Εξέλιξη- Αξιόλογα Κτίρια της Περιοχής Γουμένισσας, Δήμος Γουμένισσας, 2004, 95-6
9. Για παράθεση και σχολιασμό βλ. Θ. Μαντοπούλου-Παναγιωτοπούλου, Ξ. Σαββοπούλου-Κατσίκη, «Ο ναός της Κοιμήσεως της Θεοτόκου στη Γουμένισσα», Εκκλησιές στην Ελλάδα μετά την Άλωση, τ. 4, Αθήνα 1993, 13-4 και Λ. Σαμπανοπούλου, «Δίκτυο αρχαιολογικών χώρων & μνημείων, επιμ. Χ. Μπακιρτζής, 9η Εφορεία Βυζαντινών Αρχαιοτήτων, Θεσσαλονίκη 2002
10. Actes d' Iviron IV, ed. J. Lefort, N. Oikonomides, D. Papachryssanthou, V. Kravari, Paris 1995, 113-23, αρ. 89, 90
11. Actes d' Iviron IV, ed. J. Lefort, N. Oikonomides, D. Papachryssanthou, V. Kravari, Paris 1995, 121
12. Πρβλ. υποσημ. 3
13. Θ. Βαφειάδης, Α. Τζάκου, Πολεοδομική Εξέλιξη- Αξιόλογα Κτίρια της Περιοχής Γουμένισσας, Δήμος
14. Μόλις το 1926 με το ΦΕΚ 401/12.11.1926 μετονομάστηκε ο οικισμός από Γουμένιτσα σε Γουμένισσα.
15. Κ.Γ. Σταλίδης «Το όνομα Γουμένισσα κατά την περίοδο του Μ.Α», Ο Μακεδονικός Αγώνας στην Επαρχία Παιονίας, Πρακτικά Διήμερου Επιστημονικού Συνεδρίου (20-21.10.2001, Γουμένισσα), Θεσσαλονίκη 2002, 44-91
16. Για τον Γαζή Αχμέτ Εβρενός βλ. S. W Reinert., «Evrenos». Oxford Dictionary of Byzantium. 2. New York/Oxford: Oxford University Press 1991, 765.
17. Β. Δημητριάδης, Η Κεντρική και Δυτική Μακεδονία κατά τον Εβλιγιά Τσελεμπί, Δημοσιεύματα της Εταιρείας Μακεδονικών Σπουδών 39, Θεσσαλονίκη 1973, 225-7
18. Για τα χωριά του βακουφιού του Εβρενός βλ. Β. Δημητριάδης, «Φορολογικές κατηγορίες των χωριών της Θεσσαλονίκης κατά την τουρκοκρατία», Μακεδονικά 20, 1980: 407-12
19. Β. Δημητριάδης Η Κεντρική και Δυτική Μακεδονία κατά τον Εβλιγιά Τσελεμπί, Δημοσιεύματα της Εταιρείας Μακεδονικών Σπουδών 39, Θεσσαλονίκη 1973, 226
20. Για τη δυναμική του εμπορίου μάλλινων υφασμάτων στην περιφέρεια Θεσσαλονίκης βλ. Φ .Π . Κοτζαγεώργης, «Η χριστιανική κοινότητα της Θεσσαλονίκης (τέλη 17ου-αρχές



18ου αι.)), Γ. Σαλακίδης, Τιμητικός Τόμος για τον Αναστάσιο Κ. Ιορδάνογλου, Θεσσαλονίκη 2011, 449-50

21. Η φράση *високу селу* αποδίδεται στα ελληνικά ως Άνω Χωριό, γεγονός που φανερώνει και την παράλληλη ύπαρξη ενός κάτω χωριού στις παρυφές του λόφου. Προφανώς οι δύο αυτές γειτονιές που εκτείνονται αντίστοιχα ΒΔ και ΝΔ της κεντρικής πλατείας του οικισμού αποτελούν τον αρχικό πυρήνα της Γουμένισσας.

22. Για πλήρη τεκμηρίωση βλ. Θ. Μαντοπούλου-Παναγιωτοπούλου, Ξ. Σαββοπούλου-Κατσίκη, «Ο ναός της Κοιμήσεως της Θεοτόκου στη Γουμένισσα», Εκκλησιές στην Ελλάδα μετά την Άλωση, τ. 4, Αθήνα 1993, 13-30.

23. Για το νεκροταφείο και το κοιμητηριακό παρεκκλήσι, το οποίο λειτουργούσαν σλαβόφωνοι Εξαρχικοί βλ. Τ. Ι. Τιμοθεάδης, «Τα Γενισά (Γιαννισα) το 1904 μέσα από την Έκθεση του Γεώργιου Τζορμπατζόγλου», Μακεδονικά 43 (2003-4):372-3

24. Για το ιβηρήτικο μετόχι στην περιοχή βλ. Δκνου Χ. Παπακώστα, Σ. Δ. Λάμπρου, «Το μετόχι της Μονής Ιβήρων στη Γουμένισσα κατά τον Μακεδονικό Αγώνα», Ο Μακεδονικός Αγώνας στην Επαρχία Παιονίας, Πρακτικά Διήμερου

Επιστημονικού Συνεδρίου (20-21.10.2001, Γουμένισσα), Θεσσαλονίκη 2002, 209-19

25. Για τους ορθόδοξους βαλκάνιους εμπόρους βλ. Tr. Stoianovich, «Conquering Balkan Orthodox Merchant», Η οικονομική δομή των βαλκανικών χωρών στα χρόνια της οθωμανικής κυριαρχίας, επιμ. Σ. Ι. Ασδραχάς Αθήνα, Μέλισσα, 1979, 287-345

26. Για σχολιασμό του φερμανιού βλ. .Β. Δημητριάδης, «Φορολογικές κατηγορίες των χωριών της Θεσσαλονίκης κατά την τουρκοκρατία», Μακεδονικά 20, 1980: 439

27. ο.π. 456

28. Τα ιστορικά στοιχεία για το ΥΠΠΟΑ αντλήθηκε από τον ιστότοπο <https://www.culture.gov.gr/el/ministry/SitePages/history.aspx>

29. Τα ιστορικά στοιχεία για το ΥΜΑΘ αντλήθηκαν από τον ιστότοπο <https://www.mathra.gr>

30. ΦΕΚ 2367Β/2017

31. ΦΕΚ 2367Β/2017

## Βιβλιογραφία

Actes d' Ivron IV, ed. J. Lefort, N. Oikonomides, D. Papachryssanthou, V. Kravari, Paris 1995

Brancoff D. M., La Macidoine et sa population chrutienne, Paris, 1905

Βασδραβέλλης Ι., Ιστορικά Αρχεία Μακεδονίας, Α΄ Αρχείον Θεσσαλονίκης 1695–1912, Θεσσαλονίκη 1952

Βαφειάδης Θ., Α. Τζάκου, Πολεοδομική Εξέλιξη- Αξιόλογα Κτίρια της Περιοχής Γουμένισσας, Δήμος Γουμένισσας, Θεσσαλονίκη 2004

Γούναρης Β., «Οικονομικές εξελίξεις στη Μακεδονία, 1430-1912», Η Νεότερη και Σύγχρονη Μακεδονία, επιμ. Ι. Κολιόπουλος, Ι. Χασιώτης, Θεσσαλονίκη 1992

Симовски Т., Населените места во Егејска Македонија - географски, етнички и стопански карактеристики, 1- 2, Скопје 1998.

Δημητριάδης, Β., «Φορολογικές κατηγορίες των χωριών της Θεσσαλονίκης κατά την τουρκοκρατία», Μακεδονικά 20, 1980

Δημητριάδης, Β., Η Κεντρική και Δυτική Μακεδονία κατά τον Εβλιγιά Τσελεμπί, Δημοσιεύματα της Εταιρείας Μακεδονικών Σπουδών<sup>39</sup>, Θεσσαλονίκη 1973

Δήμος Γουμένισσας, Προκαταρκτική Μελέτη Ιστορικού Κέντρου Γουμένισσας, Τεχν. Υπηρ. Ι. Μητρόπολης Γ.Α. Π, Γουμένισσα 2001

Έντος Χ., «Οι Γάλλοι στη Γουμένισσα κατά την περίοδο του Α΄ Παγκοσμίου Πολέμου», Πρίσμα 8, Δεκέμβριος 1998

Έντος Χ., Η Γουμένισσα στη ζωή και το έργο λογοτεχνών μας, Γουμένισσα, 1989

Τντος Χ., Ο Ιερός Ναός του Αγίου Γεωργίου Γουμένισσας, τέχνη, ιστορία,  
παράδοση, Γουμένισσα, 1991

Τντος Χ., Γουμένισσα, η ιστορική της πορεία, εισήγηση σε τοπικό ιστορικό  
συνέδριο (αδημοσίευτα πρακτικά), Γουμένισσα, 1994

Geyikdagi, V. N.. Foreign Investment in the Ottoman Empire: International Trade and  
Relations 1854-1914. Vol. 27. IB Tauris, 2011

Κοτζαγεώργης Φ. Π., «Η χριστιανική κοινότητα της Θεσσαλονίκης (τέλη 17ου-αρχές  
18ου αι.)», Γ. Σαλακίδης, Τιμητικός Τόμος για τον Αναστάσιο Κ. Ιορδάνογλου,  
Θεσσαλονίκη 2011

Васил Кънчов, Македония етногрфия и статистика, София 1900

Μαντοπούλου-Παναγιωτοπούλου Θ., Ξ. Σαββοπούλου-Κατσίκη, «Ο ναός της Κοιμήσεως  
της Θεοτόκου στη Γουμένισσα», Εκκλησιές στην Ελλάδα μετά την Άλωση, τ. 4, Αθήνα  
1993

Милојевић В., Јужна Македонија - Антропогеографска, Београд, 1920

Μιχαηλίδης Ι., Σλαβόφωνοι μετανάστες και πρόσφυγες από τη Μακεδονία και τη Δυτική  
Θράκη (1912 – 1930), Διδακτορική Διατριβή (αδημ.) ΑΠΘ 1996

Παπακώστας Χ., Σ. Δ. Λάμπρου., «Το μετόχι της Μονής Ιβήρων στη Γουμένισσα κατά  
τον Μακεδονικό Αγώνα», Ο Μακεδονικός Αγώνας στην Επαρχία Παιονίας, Πρακτικά  
Διήμερου Επιστημονικού Συνεδρίου (20-21.10.2001, Γουμένισσα), Θεσσαλονίκη 2002  
Reinert S. W., «Ενρενος». Oxford Dictionary of Byzantium 2, Oxford University Press,  
Oxford 1991

Σαμπανοπούλου Α., Δίκτυο αρχαιολογικών χώρων & μνημείων, επιμ. Χ. Μπακιρτζής, 9η Εφορεία Βυζαντινών Αρχαιοτήτων, Θεσσαλονίκη 2002

Wauer S. & K. Kirsch, Brandenburgisches Namenbuch. Teil 12: Die Ortsnamen des Kreises Beeskow-Storkow, Berlin 2005

Σταλίδης Κ. Γ. «Το όνομα Γουμένισσα κατά την περίοδο του Μ. Α.», Ο Μακεδονικός Αγώνας στην Επαρχία Παιονίας, Πρακτικά Δηήμερου Επιστημονικού Συνεδρίου (20-21.10.2001, Γουμένισσα), Θεσσαλονίκη 2002

Stoianovich Tr, «Conquering Balkan Orthodox Merchant», Η οικονομική δομή των βαλκανικών χωρών στα χρόνια της οθωμανικής κυριαρχίας, επιμ. Σ. Ι. Ασδραχάς, Αθήνα 1979

Σχινάς Ν., Οδοιπορικοί σημειώσεις Μακεδονίας, Ηπείρου, Νέας οροθετικής γραμμής και Θεσσαλίας / Συνταχθείσαι υπό Νικολάου Θ. Σχινά ταγματάρχου του μηχανικού, Αθήναι, τόμοι 3, 1886-87

Τιμοθεάδης Τ. Ι., «Τα Γενιτσά (Γιαννιτσά) το 1904 μέσα από την Έκθεση του Γεώργιου Τζορμπατζόγλου», Μακεδονικά 43 (2003-4)

Χαλκιάπουλος: Αθανάσιος Χαλκιάπουλος, Εθνολογική στατιστική των βιλαετιών Θεσσαλονίκης και Μοναστηρίου, Αθήναι 1910.

Διεύθυνσις Στατιστικής, Απαρίθμησις των κατοίκων των νέων επαρχιών της Ελλάδος του έτους 1913, , Αθήναι 1915

Επιτροπή Αποκαταστάσεως Προσφύγων, Κατάλογος τῶν προσφυγικῶν συνοικισμῶν Μακεδονίας με τὰς νέας ὀνομασίας, Θεσσαλονίκη, 1928.

Υπουργεῖο Στρατιωτικῶν, Στατιστικὴ τοῦ Βιλαετείου Θεσσαλονίκης, Αθήναι 1910.

Λιθογραφείο Κοντογόνη, Ελληνικοί χάρτες των αρχών του 20ου αιώνα., κλίμακας 1:  
200.000., Αθήνα 1910

## **Διπλωματικές εργασίες ΕΑΠ**

Διπλωματική Εργασία «Τεχνικές Βιοκλιματικού Σχεδιασμού στην Παραδοσιακή  
Αρχιτεκτονική της Μεσογείου», Αντιγόνη Γοναλάκη, Επιβλέπων καθηγητής: «Δημήτριος  
Φείδαρος», Πάτρα, «Σεπτέμβριος 2019»

Διπλωματική Εργασία «Βιοκλιματική αρχιτεκτονική στην Ελλάδα και η σύνδεσή της με  
τις παραδοσιακές τεχνικές.», Παναγιώτα Μηλιώνη, Επιβλέπων καθηγητής: Σπύρος  
Αναγνώστου, Αθήνα, Σεπτέμβριος 2019

Διπλωματική Εργασία «Διερεύνηση Αρχών Περιβαλλοντικού Σχεδιασμού: Η Περίπτωση  
Αναβάθμισης του Νοσοκομείου Αγρινίου» «Παναγιώτης Ι. Παπαντωνίου», Επιβλέπων  
καθηγητής: «Γιάμα Ευφροσύνη, Οικονόμου Αγησίλαος», Πάτρα, Αύγουστος 2020

Διπλωματική Εργασία «Περιβαλλοντικός αρχιτεκτονικός σχεδιασμός και παρεμβάσεις σε  
υφιστάμενα κτήρια και τον περιβάλλοντα χώρο τους. Μελέτη περίπτωσης: διατηρητέο  
κτήριο στο Δήμο Χαϊδαρίου Αττικής», Μαρία Τ. Πολίτη, Επιβλέπων καθηγητής: Τέλλιος  
Αναστάσιος, Αθήνα, Σεπτέμβριος 2019

Διπλωματική Εργασία «Περιβαλλοντική αναβάθμιση νεοκλασικών - εκλεκτικιστικών  
κτηρίων στη Βόρεια Ελλάδα με στόχο τη Σχεδόν Μηδενική Κατανάλωση Ενέργειας  
ΣΜΚΕ. Μελέτη περίπτωσης στην πόλη της Φλώρινας», Βασιλική Σταμέλου,  
Επιβλέπουσα καθηγήτρια: «Μαρία Σίνου», Πάτρα, «Ιούλιος» «2019»

Διπλωματική Εργασία «Ενίσχυση Ενεργειακής Αναβάθμισης Υφιστάμενων Κτιρίων στην  
Ελλάδα μέσω Βιοκλιματικού Σχεδιασμού», Λάμπουρα Αλίκη, Επιβλέπων Α΄ Καθηγητής :  
Τέλλιος Αναστάσιος, Επιβλέπων Β΄ Καθηγητής : Μαρτινόπουλος Γεώργιος, ΑΘΗΝΑ  
2021



Διπλωματική εργασία «ΕΦΑΡΜΟΓΗ ΤΩΝ ΑΡΧΩΝ ΤΟΥ ΠΕΡΙΒΑΛΛΟΝΤΙΚΟΥ /  
ΒΙΟΚΛΙΜΑΤΙΚΟΥ / ΕΝΕΡΓΕΙΑΚΟΥ ΣΧΕΔΙΑΣΜΟΥ ΣΤΗΝ ΕΠΕΚΤΑΣΗ ΤΟΥ  
ΣΧΕΔΙΟΥ ΠΟΛΕΩΣ ΤΗΣ ΓΟΥΜΕΝΙΣΣΑΣ (Ν. ΚΙΛΚΙΣ)», Φοιτήτρια: Μανδρά Μαρία  
Επιβλέπων Καθηγητής: Κοσμόπουλος Παναγιώτης, Πάτρα, Σεπτέμβριος 2016

Διπλωματική Εργασία «Βιοκλιματικές αρχές στο σχεδιασμό των ξενοδοχείων Ξενία στα  
νησιά του Αιγαίου. Μελέτη περίπτωσης: Αναβάθμιση κτιριακή και λειτουργική, με  
περιβαλλοντικά κριτήρια, του ξενοδοχείου Ξενία Σάμου.», Αικατερίνη Ροδίτη  
Επιβλέπων καθηγητής: Κωτσόπουλος Σωτήριος, Πάτρα, Σεπτέμβριος 2019

Διπλωματική εργασία «ΚΑΤΟΙΚΙΕΣ ΣΧΕΔΟΝ ΜΗΔΕΝΙΚΗΣ ΕΝΕΡΓΕΙΑΚΗΣ  
ΚΑΤΑΝΑΛΩΣΗΣ (nZEB) ΜΕΛΕΤΗ ΠΕΡΙΠΤΩΣΗΣ ΚΑΤΟΙΚΙΑΣ ΑΝΑΦΟΡΑΣ ΣΕ  
ΔΙΑΦΟΡΕΤΙΚΕΣ ΚΛΙΜΑΤΙΚΕΣ ΖΩΝΕΣ ΤΟΥ ΕΛΛΑΔΙΚΟΥ ΧΩΡΟΥ»,  
ΦΑΡΟΠΟΥΛΟΣ Γ. ΑΝΔΡΕΑΣ, Επιβλέπουσα καθηγήτρια: Δρ. Σίνου Μαρία  
ΠΑΤΡΑ, ΣΕΠΤΕΜΒΡΙΟΣ, 2018

Μεταπτυχιακή Διπλωματική Εργασία «ΠΕΡΙΒΑΛΛΟΝΤΙΚΟΣ ΣΧΕΔΙΑΣΜΟΣ ΜΙΚΡΩΝ  
ΠΑΡΑΔΟΣΙΑΚΩΝ ΟΙΚΙΣΜΩΝ - Η ΠΕΡΙΠΤΩΣΗ ΑΡΚΟΧΩΡΙΟΥ ΝΑΟΥΣΑΣ»,  
Φωτιάδης Φώτιος, Επιβλέπων καθηγητής: ΠΟΖΟΥΚΙΔΟΥ ΓΕΩΡΓΙΑ, Πάτρα,  
Σεπτέμβριος, 2018

## **Νομοθεσία, Εγκύκλιοι, Αποφάσεις, Οδηγίες**

Βουλή των Ελλήνων, Το Σύνταγμα της Ελλάδας, όπως αναθεωρήθηκε με το ψήφισμα  
της 27<sup>ης</sup> Μαΐου 2008 της Η' Αναθεωρητικής Βουλής των Ελλήνων

ΦΕΚ 230Β/1983

ΦΕΚ 494Β/1984

ΦΕΚ 120Β/1985

ΦΕΚ 837B/1991

ΦΕΚ 135Δ/2002

ΦΕΚ 135Δ/2002

ΦΕΚ 2367B/12-07-2017

ΕΓΚΥΚΛΙΟΣ ΑΔΑ: 4Α32ΦΛ-ΥΛ, ΑΡΙΘ. ΠΡΩΤ. 1714, 24-6-2011

Τεχνική οδηγία , Τεχνικού Επιμελητηρίου Ελλάδας, Τ.Ο.Τ.Ε.Ε. 20701-1/2017,  
Αναλυτικές Εθνικές Προδιαγραφές Παραμέτρων για τον υπολογισμό της ενεργειακής  
απόδοσης κτηρίων και την έκδοση του Πιστοποιητικού Ενεργειακής Απόδοσης, σύμφωνα  
με την αναθεώρηση του ΚΕΝΑΚ (2017), Αθήνα, Σεπτέμβριος 2017

Τεχνική οδηγία , Τεχνικού Επιμελητηρίου Ελλάδας, Τ.Ο.Τ.Ε.Ε. 20701-2/2017,  
Θερμοφυσικές ιδιότητες δομικών υλικών και έλεγχος θερμομονωτικής επάρκειας των  
κτηρίων, σύμφωνα με την αναθεώρηση του ΚΕΝΑΚ (2017), Αθήνα, Σεπτέμβριος 2017

ΦΕΚ 4003B/17-11-2017

ΦΕΚ 4108B/23-11-2017

## **Παράρτημα Α: «Νομοθεσία, Εγκύκλιοι, αποφάσεις χαρακτηρισμού για τον οικισμό Γουμένισσας»**

Στο παράρτημα Α (σελίδες 154) επισυνάπτονται όλα τα σχετικά ΦΕΚ που αφορούν στις πράξεις χαρακτηρισμού κτιρίων του οικισμού, ταυτότητες μνημείων, εγκύκλιοι και μεταγενέστερες αποφάσεις, καρτέλες χαρακτηρισμού κτιρίων ως εξής:

1. ΦΕΚ 230Β/1983
2. ΦΕΚ 494Β/1984
3. ΦΕΚ 120Β/1985
4. ΦΕΚ 837Β/1991
5. ΦΕΚ 135Δ/2002
6. ΦΕΚ 135Δ/2002, ΑΠΟΦΑΣΗ ΥΜΑΘ, «Δήμος Γουμένισσας: Αξιολόγηση και βαθμός προστασίας αξιόλογων κτισμάτων» (χάρτης)
7. ΥΜΑΘ, Καρτέλες αξιόλογων κτισμάτων ανά κατηγορία I, II, III, ΦΕΚ 135Δ/2002
8. ΤΜΗΜΑ ΠΕΧΩΔΕ, ΕΓΚΥΚΛΙΟΣ, ΑΔΑ: 4Α32ΦΛ-ΥΛ, ΑΡΙΘ. ΠΡΩΤ. 1714, 24-6-2011



# ΕΦΗΜΕΡΙΣ ΤΗΣ ΚΥΒΕΡΝΗΣΕΩΣ

## ΤΗΣ ΕΛΛΗΝΙΚΗΣ ΔΗΜΟΚΡΑΤΙΑΣ

ΕΝ ΑΘΗΝΑΙΣ  
29 ΑΠΡΙΛΙΟΥ 1983

ΤΕΥΧΟΣ ΔΕΥΤΕΡΟΝ

ΑΡΙΘΜΟΣ ΦΥΛΛΟΥ  
230

### ΠΕΡΙΕΧΟΜΕΝΑ

#### ΥΠΟΥΡΓΙΚΕΣ ΑΠΟΦΑΣΕΙΣ ΚΑΙ ΕΓΚΡΙΣΕΙΣ

- Κύρωση του πίνακα επιτροπής Διατιμήσεως των αποκλειστικής κτην/κής χρήσεως φαρμάκων.... 1
- Κήρυξη ως ιστορικού διατηρητέου μνημείου του Ι. Ναού Αγίας Τριάδος στο Κάτω Θεοδώρακι Ν. Κιλκίς.... 2
- Κήρυξη ως ιστορικού διατηρητέου μνημείου του Ι. Ναού Κοιμήσεως της Θεοτόκου Γουμένισσας Κιλκίς.... 3
- Κήρυξη ως κτίσματος που έχει ανάγκη από ειδική Κρατική Προστασία του Ι. Ναού Αγ. Γεωργίου στο χωριό Άνδρο του Ν. Κιλκίς.... 4
- Κήρυξη ως ιστορικού διατηρητέου μνημείου του Ι. Ναού Αγ. Αθανασίου που βρίσκεται στο χωριό Γρίβα του Ν. Κιλκίς.... 5
- Έγκριση μεταβίβασης δικαιωμάτων μεταλλαιοκτησίας κατά ποσοστό 100% στην 391 παραχώρηση μεταλλείου Νομού Φθιώτιδας προς την Εταιρεία «ΜΕΤΑΛΛΕΙΑ ΒΩΞΕΙΟΥ ΚΑΙ ΑΛΑΤΡΟΜΟΥ ΕΠΕ».... 6
- Καθορισμός πάγιων επιχορηγήσεων στα Γραφεία Αλυκών.... 7
- Έγκριση καλλοφορίας στην Ελλάδα ηλεκτρονικών ζυγών ISHIDA τύπου LIBRA-160.... 8

Καταβολή δαδουλευμένων αποδοχών στους μισθωτούς της επι/σης «ΤΕΧΝΙΚΑ Σ. ΜΑΛΑΚΟΤΣΗΣ» που βρίσκονται σε επίσχεση εργασίας. .... 9

Επιδότηση της επιχείρησης «ΑΦΟΙ ΣΑΡΑΓΟΥΔΑ Ο.Ε. ΣΦΑΙΡΑ» που διέκοψε τις εργασίες της λόγω πυρκαϊάς. .... 10

Χορήγηση έκτακτης επιδότησης στους μισθωτούς της επιχείρησης ΣΚΡΑΠ.... 11

Χορήγηση έκτακτης επιδότησης στους άνεργους μισθωτούς της επιχείρησης ΝΑΥΠΗΓΕΙΑ ΣΑΛΑΜΙΝΑΣ Α.Ε. 12

Τροποποίηση απόφασης λειτουργίας Ακτινολογικού Εργαστηρίου της Γεν. Κλινικής «Ο ΠΑΛΗΝΟΣ» οδός Αριστοτέλους 17 Σέρρες ως προς τον υπεύθυνο.... 13

Ίδρυση και λειτουργία Γραφείων Τελετών (Κηδεών), φερετροποιείων και Αποθνήδων φερέτρων.... 14

Σχετικά με τον τρόπο προμήθειας από τον ΟΠΑ μηχανικών μέσων για την επέκταση του προγράμματος εφαρμογών αντιπαγετικής και αντιχαλαζικής προστασίας των καλλιεργειών.... 15

Αναπροσαρμογή μηνιαίων μισθωμάτων στεγασμένων και μη χώρων των Κρατικών Αερ/νων της Χώρας εκμισθωμένων σε εταιρείες καυσίμων.... 16

### ΥΠΟΥΡΓΙΚΕΣ ΑΠΟΦΑΣΕΙΣ & ΕΓΚΡΙΣΕΙΣ

Αριθ. 264389

(1)

Κύρωση του πίνακα Επιτροπής Διατιμήσεως των αποκλειστικής κτηνιατρικής χρήσεως Φαρμάκων.

Ο ΥΠΟΥΡΓΟΣ ΓΕΩΡΓΙΑΣ

Έχοντας υπόψη :

1. Τις διατάξεις του Ν.Δ.3886/58 «περί διατιμήσεως των αποκλειστικής κτηνιατρικής χρήσεως φαρμάκων, βιολογικών προϊόντων και ενισχυτικών κτηνοτροφών».

2. Τον πίνακα διατιμήσεως προϊόντων κτηνιατρικής χρήσεως με αριθμό 298.

3. Την Α.Δ.72/77 (ΦΕΚ 871 τ. Β') περί καθορισμού ποσοστού κέρδους λιανικής πώλησεως κτηνιατρικών προϊόντων κ.λ.π..».

4. Την κοινή απόφαση Πρωθυπουργού και Υπουργού Γεωργίας αριθ. 298191/9.7.82 για «ανάθεση αρμοδιοτήτων στους Υφυπουργούς Γεωργίας» όπως επίσης και την 283997/10.6.82 σχετική του Υπουργού Γεωργίας, αποφασίζουμε :

Κυρώνουμε τον παραπάνω πίνακα που καταρτίστηκε από την Επιτροπή Διατιμήσεως των αποκλειστικής κτηνιατρικής χρήσεως φαρμάκων κ.λ.π. και καθορίζουμε ανώτατες τιμές χονδρικής και λιανικής πώλησεως τις εξής :

		Χονδρική	Αιαντική
Α' ΝΕΕΣ ΕΓΚΡΙΣΕΙΣ			
1. SULFAMUCINE	VETERIN αντ. CEVA ΕΛΛΑΣ AMK 2052 α) φακ. 10 γραμ. β) δοχείο 150 γραμ.	25 230	31 287
2. DRONCIT	BAYER/Γερμανία αντ. BAYER ΕΠΙΦΑ AMK 2024 φιαλ. 10 ML	561	677
Β' METABOAEΣ TIMON κ.λ.π.			
1. FURAXOL	ASSIA/Ισραήλ αντ. Κ. Τατσιράμος AMK 1381 1 1BS	226	260
2. FURALTADONE	ASSIA/Ισραήλ αντ. Κ. Τατσιράμος AMK 1403 φακ. 100 γραμ.	202	232
3. SALMONINE	ASSIA/Ισραήλ αντ. Κ. Τατσιράμος AMK 531/1 To1 KG	188	216
4. TYLAN 200	ELI LILLY SPA/Ιταλίας αντ. ELI LILLY ΕΛΛΑΣ AMK 608 φιαλ. 50 ML	412	494
5. LEPTODOG	MERIEUX MERIEUX/Γαλλία αντ. Π. ΓΕΡΟΛΥΜΑΤΟΣ AMK 1886φιαλ. 1 δισκ.	88	106
6. DRONCIT	BAYER/Γερμανία αντ. BAYER ΕΛΛΑΣ AMK 1661 Κυτίο 50 δισκίων	1.818	2.180
7. FUMIDIL-B	CEVA/Γαλλίας αντ. CEVA ΕΛΛΑΣ AMK 1893 φιαλ. 25 γρ.	215	253
8. TARDOMYOCCEL-L	BAYER/Γερμανία αντ. BAYER ΕΠΙΦΑ AMK 1270 σύριγγα 15 ML	108	135
9. TYLAN PREMIX	ELI LILLY GENOVA αντ. ELI LILLY HELLAS AMK578 Σάκκος 25 κιλών	6.350	—
10. FLANCOBAN	ELI LILLY GENOVA αντ. ELI LILLY HELLAS AMK 1629 Σάκκος 25 KG	22.060	—
11. TYLAN SULPHA	ELI LILLY GENOVA ELI LILLY ΕΛΛΑΣ AMK 1624 Σάκκος 25 KG	6.680	7.680
12. LEO CORTIN	LEO Δανίας αντ. LEO HELLAS AMK 1785 φιαλ. 50 ML	225	282
13. IMPOSIL 100	FISONS Αγγλία αντ. Π. ΓΕΡΟΛΥΜΑΤΟΣ AMK 1395 φιαλ. 100 ML	407	509
14. POLYVETERAVIT	ROGER/Ιταλία αντ. Π. ΓΕΡΟΛΥΜΑΤΟΣ AMK 1395 Κυτίο 250 γραμ.	418	480
15. LEOCILLIN	LEO Δανίας αντ. LEO HELLAS AMK 1572 φιαλίδιον 5.000.000 UI	131	157
16. SULDRAZIN	MARXER/Ιταλία αντ. AVICO AMK 1265 φιαλ. 1000CC	516	593
17. MESULENE	MARXER Ιταλία αντ. AVICO AMK 1481 α) φιαλ. 1000 ML β) φιαλ. 5000 ML	1.026 4.696	1.180 5.400
18. GAMMACAF	IST SIEROTERAPICO/Ιταλία αντ. Ι. Καζούρης AMK 1566 φιαλ. 10 ML	113	136
19. FERRIDEX	ROSCO/Δανίας αντ. AVICO AMK 1511 φιαλ. 100 ML	297	371
20. DRAUEVIL	VETERIN αντ. VETERIN AMK 1638 Κυτίο 50 δισκ.	310	356
21. ALBENTAZOLE	VETERIN αντ. VETERIN AMK 1830 Κυτ. 20 δισκ. (600MG)	678	780
22. ABBOSANIT	VETERIN αντ. CEVA HELLAS AMK 1463 α) Δοχείο 1 KG β) Δοχείο 5 KG γ) Δοχείο 25 KG	154 649 2.950	192 811 3.685
23. GALLIMUCIN P.F (5,5%)	VETERIN αντ. CEVA ΕΛΛΑΣ AMK 189 α) φακ. 28 γραμ. β) φακ. 227 γραμ. γ) Σάκκος 2 KG δ) Σάκκος 5 KG	23 131 1.045 2.607	27 150 1.200 3.000
24. SELEEN	FAMAR παρασκ. αντ. CEVA ΕΛΛΑΣ AMK 240 α) φιαλ. 60 ML β) φιαλ. 180 ML	35 88	44 110
25. CALLIMYCIN P.F (20%)	VETERIN αντ. CEVA ΕΛΛΑΣ AMK 1707 Τα 500 γραμ.	893	1.027
26. MASTOBIOTIC	ANTIBIOTIKH Παρασκ. AMK 1468 Σωλην. 20 γραμ.	53	66
27. TETRAMISOL	ANTIBIOTIKH Παρασκ. AMK 1494 Κυτίο 50 δισκίων	304	350
28. FRYTHROFARM-B	ANTIBIOTIKH Παρασκ. AMK 1453 φιαλ. 100 γραμ.	87	100
29. VALBAZEN	VETERIN Παρασκ. AMK 1826 Κυτίο 50 δισκ.	568	653
30. NEO-OXY-T	ANTIBIOTIKH Παρασκ. AMK 1427 α) Κυτίο 10 δισκίων β) φακ. 100 γραμ. γ) Κυτίο 2 φιαλ. 25 ML	62 85 54	71 98 65

Η εφαρμογή της αρχίζει 15 ημέρες μετά τη σημερινή ημερομηνία.

Αθήνα, 11 Απριλίου 1983

Με εντολή Υπουργού

Ο Γενικός Γραμματέας  
ΧΡ. ΠΑΠΑΘΑΝΑΣΙΟΥ



Αριθ. Β1/Φ34/13802/294

(2)

Κήρυξη ως ιστορικού διατηρητέου μνημείου του Ι. Ναού Αγίας Τριάδος στο Κάτω Θεοδωράκι Ν. Κιλκίς.

#### Η ΥΠΟΥΡΓΟΣ ΠΟΛΙΤΙΣΜΟΥ ΚΑΙ ΕΠΙΣΤΗΜΩΝ

Έχοντας υπόψη :

1. Την αριθ. 18152/19.3.82 Υ.Α. (ΦΕΚ 135/Β/31.3.82) «περί μεταβιβάσεως της εξουσίας να υπογράφουν «Με εντολή Υπουργού» οι ανώτεροι υπάλληλοι της Κεντρικής Υπηρεσίας του ΥΠΠΕ».

2. Τις διατάξεις του άρθρου 52 του Κ.Ν. 5351/32 «περί Αρχ/των».

3. Γνωμοδότηση του Τοπικού Συμβουλίου Μνημείων Κεντρικής και Δυτικής Μακεδονίας, αποφασίζουμε :

Χαρακτηρίζουμε ως ιστορικό διατηρητέο μνημείο τον Ι. Ναό Αγ. Τριάδος, που βρίσκεται στο χωριό Κάτω Θεοδωράκι του Ν. Κιλκίς, διότι είναι από τις παλαιότερες τρίκλιτες Βασιλικές της όψιμης Τουρκοκρατίας του Ν. Κιλκίς με ωραίο ξυλόγλυπτο τέμπλο και ενδιαφέρουσες εικόνες.

Η απόφαση αυτή να δημοσιευθεί στην Εφημερίδα της Κυβερνήσεως.

Αθήνα, 22 Μαρτίου 1983

Με εντολή Υπουργού  
Ο Δ/ντής Βυζ/νων Μνημείων  
ΜΥΡΩΝ ΜΙΧΑΗΛΙΔΗΣ

Αριθ. Β1/Φ34/13803/292

(3)

Κήρυξη ως ιστορικού διατηρητέου μνημείου του Ι. Ναού Κοιμήσεως της Θεοτόκου Γουμένισσας Κιλκίς.

#### Η ΥΠΟΥΡΓΟΣ ΠΟΛΙΤΙΣΜΟΥ ΚΑΙ ΕΠΙΣΤΗΜΩΝ

Έχοντας υπόψη :

1. Την αριθ. 18152/19.3.82 Υ.Α. (ΦΕΚ 135/Β/31.3.82) «περί μεταβιβάσεως της εξουσίας να υπογράφουν «Με εντολή Υπουργού» οι ανώτεροι υπάλληλοι της Κεντρικής Υπηρεσίας του ΥΠΠΕ».

2. Τις διατάξεις του άρθρου 52 του Κ.Ν. 5351/32 «Περί Αρχ/των».

3. Γνωμοδότηση του Τοπικού Συμβουλίου μνημείων Κεντρικής και Δυτικής Μακεδονίας, όπως διατυπώθηκε στην αριθμ. 61/2.2.83 Συνεδρία του, αποφασίζουμε :

Χαρακτηρίζουμε ως ιστορικό διατηρητέο μνημείο τον Ι. Ναό Κοιμήσεως Θεοτόκου Γουμένισσας Κιλκίς, γιατί είναι τρίκλιτη Βασιλική των αρχών του 19ου αι. που παρουσιάζει αξιόλογα δείγματα ξυλόγλυπτικής και ζωγραφικής Τέχνης.

Η απόφαση αυτή να δημοσιευθεί στην Εφημερίδα της Κυβερνήσεως.

Αθήνα, 22 Μαρτίου 1983

Με εντολή Υπουργού  
Ο Δ/ντής Βυζ/νων Μνημείων  
ΜΥΡΩΝ ΜΙΧΑΗΛΙΔΗΣ

Αριθ. Β1/Φ34/13760/291

(4)

Κήρυξη ως κτίσματος που έχει ανάγκη από ειδική Κρατική Προστασία του Ι. Ναού Αγ. Γεωργίου στο χωριό Άνυδρο του Ν. Κιλκίς.

#### Η ΥΠΟΥΡΓΟΣ ΠΟΛΙΤΙΣΜΟΥ ΚΑΙ ΕΠΙΣΤΗΜΩΝ

Έχοντας υπόψη :

1. Την αριθ. 18152/19.3.82 Υ.Α. (ΦΕΚ 135/Β/31.3.82) «περί μεταβιβάσεως της εξουσίας να υπογράφουν «Με εντολή Υπουργού» οι ανώτεροι υπάλληλοι της Κεντρικής Υπηρεσίας του ΥΠΠΕ».

2. Τις διατάξεις του άρθρου 1 του Ν. 1469/50 σε συνδυασμό με το άρθρο 52 του Κ.Ν. 5351/32 «Περί Αρχ/των».

3. Γνωμοδότηση του Τοπικού Συμβουλίου Μνημείων Κεντρικής και Δυτικής Μακεδονίας, όπως διατυπώθηκε στην αριθ. 61/2.2.83 Συνεδρία του, αποφασίζουμε :

Χαρακτηρίζουμε ως κτίσμα που έχει ανάγκη από ειδική Κρατική Προστασία τον Ι. Ναό Αγίου Γεωργίου, που βρίσκεται στο χωριό Άνυδρο (τσιγάρωβο) του Ν. Κιλκίς γιατί είναι τρίκλιτη βασιλική του 19ου αι. και διατηρεί σε καλή κατάσταση αξιόλογα δείγματα ζωγραφικής και ξυλόγλυπτικής τέχνης.

Η απόφαση αυτή να δημοσιευθεί στην Εφημερίδα της Κυβερνήσεως.

Αθήνα, 22 Μαρτίου 1983

Με εντολή Υπουργού  
Ο Δ/ντής Βυζ/νων Μνημείων  
ΜΥΡΩΝ ΜΙΧΑΗΛΙΔΗΣ

Αριθ. Β1/Φ34/13801/293

(5)

Κήρυξη ως ιστορικού διατηρητέου μνημείου του Ι. Ναού Αγ. Αθανασίου που βρίσκεται στο χωριό Γρίβα του Ν. Κιλκίς.

#### Η ΥΠΟΥΡΓΟΣ ΠΟΛΙΤΙΣΜΟΥ ΚΑΙ ΕΠΙΣΤΗΜΩΝ

Έχοντας υπόψη :

1. Την αριθμ. 18152/19.3.82 Υ.Α. (ΦΕΚ 135/Β/31.3.82) «περί μεταβιβάσεως της εξουσίας να υπογράφουν «Με Εντολή Υπουργού» οι ανώτεροι υπάλληλοι της Κεντρικής Υπηρεσίας του ΥΠΠΕ».

2. Τις διατάξεις του άρθρου 52 του Κ.Ν. 5351/32 «Περί Αρχαιοτήτων».

3. Γνωμοδότηση του Τοπικού Συμβουλίου μνημείων Κεντρικής και Δυτικής Μακεδονίας, όπως διατυπώθηκε στην αριθ. 61/2.2.83 Συνεδρία του, αποφασίζουμε :

Χαρακτηρίζουμε ως ιστορικό διατηρητέο μνημείο τον Ι. Ναό Αγ. Αθανασίου, που βρίσκεται στο χωριό Γρίβα του Ν. Κιλκίς, διότι είναι τρίκλιτη βασιλική των αρχών του 19ου αι. με σημαντικό ξυλόγλυπτο τέμπλο και τοιχογραφίες.

Η παρούσα να δημοσιευθεί στην Εφημερίδα της Κυβερνήσεως.

Αθήνα, 22 Μαρτίου 1983

Με εντολή Υπουργού  
Ο Δ/ντής Βυζ/νων Μνημείων  
ΜΥΡΩΝ ΜΙΧΑΗΛΙΔΗΣ

Αριθ. ΔΙΜ/Φ6.49/391/4026

(6)

Έγκριση μεταβίβασης δικαιωμάτων μεταλλειοκτησίας κατά ποσοστό 100 % στην 391 παραχώρηση μεταλλείου Νομού Φθιώτιδας προς την Εταιρεία «ΜΕΤΑΛΛΕΙΑ ΒΩ-ΕΙΤΟΥ ΚΑΛΛΙΑΡΟΜΟΥ ΕΠΕ».

#### Ο ΥΠΟΥΡΓΟΣ ΕΝΕΡΓΕΙΑΣ ΚΑΙ ΦΥΣΙΚΩΝ ΠΟΡΩΝ

1. Με την αριθμ. ΔΙΜ/Φ6.49/391/4026/28.3.83 απόφασή μας εγκρίνεται η μεταβίβαση δικαιωμάτων μεταλλειοκτησίας του Ευθυμίου Παν. Σαμαρά, κατά ποσοστό 100 % στην αριθ. 391 παραχώρηση μεταλλείου του Νομού Φθιώτιδας προς την εταιρεία «ΜΕΤΑΛΛΕΙΑ ΒΩΕΙΤΟΥ ΚΑΛΛΙΑΡΟΜΟΥ ΕΠΕ», όπως συνομολογήθηκε με το αριθμ. 20508/25.11.81 συμβόλαιο του συμβολαιογράφου Αθηνών Γεωργίου Κ. Νιχογιαννοπούλου.

2. Η απόφασή μας, αυτή υπογράφεται δυνάμει της αριθμ. V-3η/Φ.19/26842/16.9.82 (ΦΕΚ 721/τ.Β./30.9.82) απόφασης του Υπουργού Ενέργειας και Φυσικών Πόρων περί μεταβίβασης της εξουσίας να υπογράφουν «Με εντολή

Υπουργού» στους Δ/ντές και Τμηματάρχες του Υπουργείου Ενέργειας και Φυσ. Πόρων.

3. Η έγκριση αυτή δεν καλύπτει νομικά ελαττώματα που μπορεί να υπάρχουν στην σύμβαση που εγκρίνεται ούτε, δημιουργεί, τροποποιεί ή καταργεί δικαιώματα που δεν προκύπτουν από την σύμβαση αυτή ούτε υφιστάμενες υποχρεώσεις των μεταλλειοκτητών που προβλέπονται από τις σχετικές περί δραστηριότητας του μεταλλείου διατάξεις της μεταλλευτικής νομοθεσίας.

Η απόφαση αυτή να δημοσιευθεί στην Εφημερίδα της Κυβερνήσεως.

Αθήνα, 28 Μαρτίου 1983

Με εντολή Υπουργού

Ο Διευθυντής

Ι. ΧΑΤΖΗΣ

Αριθ. V-2η/Φ.10.10/5040

(7)

Περί καθορισμού πάγιων επιχορηγήσεων στα Γραφεία Αλυκών.

### Ο ΥΠΟΥΡΓΟΣ ΕΝΕΡΓΕΙΑΣ ΚΑΙ ΦΥΣΙΚΩΝ ΠΟΡΩΝ

Έχοντας υπόψη :

1. Το Νόμο 2314/1953 «περί τροποποίησης των περί καθορισμού των Δημοσίων Καταστημάτων διατάξεων».

2. Το Ν.Δ. 321/69 (άρθρο 28) περί κώδικα Δημοσίου Λογιστικού.

3. Την απόφαση με αριθμ. 194902/22.11.69 του ΥΠΟΙΚ. «Περί διαδικασίας πληρωμής σταθερών διαρκούς ή περιοδικού χαρακτήρα δαπανών».

4. Το Ν.Δ. 1337/1973 «περί τροποποίησης των διατάξεων του Ν.Δ. 321/69».

5. Το Π.Δ. 238/79 «Περί Οργανισμού του Υπουργείου Βιομηχανίας και Ενέργειας» όπως τροποποιήθηκε με το Ν. 1230/81 σχετικό.

6. Το Νόμο 1266/82 «Περί οργάνων άσκησης της νομισματικής, πιστωτικής και συναλλαγματικής πολιτικής και άλλες διατάξεις».

7. Το Π.Δ. 574/82 «Περί ανακατανομής των αρμοδιοτήτων των Υπουργείων».

8. Την απόφαση 5553/6158/74 του ΥΠΟΙΚ (ΓΑΚ) που αναφέρει ότι η υπέρ ΙΚΑ εισφορά του εργοδότη, για τις καθαρίστριες του Δημοσίου που αμείβονται από τις πάγιες επιχορηγήσεις αποτελεί τμήμα της επιχορήγησης.

9. Την απόφαση με αριθμ. V-3η/Φ.19/26842/16.9.82 «Περί μεταβίβασης της εξουσίας να υπογράφει «Με εντολή Υπουργού» στους Διευθυντές και Τμηματάρχες του Υπουργείου Ενέργειας και Φυσικών Πόρων».

10. Την ανάγκη αντιμετώπισης δαπανών γραφικής ύλης, καθαριότητας και δαπανών θέρμανσης από τα Γραφεία Αλυκών του Κράτους, αποφασίζουμε :

Καθορίζουμε πάγιες επιχορηγήσεις στους προϊσταμένους των Γραφείων Αλυκών του Κράτους, για την αντιμετώπιση απ' αυτούς δαπάνες Γραφικής ύλης, καθαριότητας, καυσίμων για θέρμανση κατά το από 1η Ιανουαρίου 1983 μέχρι 31 Δεκεμβρίου 1983 χρονικό διάστημα σε βάρος των πιστώσεων 29/150/1114, 29/150/1355 και 29/150/1613 τα παρακάτω ποσά :

α/α Προϊσταμένων Γραφείων Αλυκών	29/150/ 1114 Ποσα σε Δρχ.	29/150/ 1355 Ποσά σε Δρχ.	29/150/ 1613 Ποσά σε Δρχ.
-------------------------------------	------------------------------------	------------------------------------	------------------------------------

1. Λευκίμης Κέρκυρας	11.500	24.600	15.380
2. Αλεξάνδρου Λευκάδας	11.500	24.600	15.380
3. Ζακύνθου	11.500	24.600	15.380
4. Λεγαίων Ηλείας	11.500	24.600	15.380

5. Μήλου Κυκλάδων	11.500	24.600	15.380
6. Πολυχνίτου Λέσβου	11.500	24.600	15.380
7. Καλλονής Λέσβου	11.500	24.600	15.380
8. Κω Δωδεκανήσου	11.500	24.600	15.380
9. Κοπανά Χαλκίδας	11.500	24.600	15.380
10. Κίτρους Κατερίνης	11.500	24.600	15.380
11. Μεγάλου Εμβόλου Θεσ/νίκης	11.500	24.600	15.380
12. Ν. Κεσσάνης Ξάνθης	11.500	24.600	15.380
13. Μέσης Κομοτηνής	11.500	24.600	15.380

Σύνολο 149.500 319.800 199.940

Η παρούσα απόφαση να δημοσιευθεί στην Εφημερίδα της Κυβερνήσεως.

Αθήνα, 4 Απριλίου 1983

Με εντολή Υπουργού

Ο Διευθυντής

ΑΠ. ΔΗΜΗΤΡΟΥΛΑΣ

(Αριθ. Υποχρ. Υπηρε. Εντελ. Εξέδ. 1, 1, 1, της 5.4.1983)

Αριθ. Φ3/605

(8)

Έγκριση κυκλοφορίας στην Ελλάδα ηλεκτρονικών ζυγών ISHIDA τύπου LIBRA-150.

### Ο ΥΠΟΥΡΓΟΣ ΕΜΠΟΡΙΟΥ

Έχοντας υπόψη :

α) Το Ν. 400/76 «Περί Υπουργικού Συμβουλίου και Υπουργείων».

β) Το Π.Δ. 607/76 «Περί Οργανισμού του Υπουργείου Εμπορίου».

γ) Το Π.Δ. 524/78 «Περί κωδικοποίησης εις ενιαίο κείμενο των ισχυουσών διατάξεων των αναφερομένων εις την εισαγωγή εν Ελλάδι του Διεθνούς Συστήματος Μέτρων και Σταθμών».

δ) Το άρθρο 28 της Υπουργικής απόφασης Φ3-2587/78 «Περί κωδικοποίησης αποφάσεων επί των Μέτρων και Σταθμών» (ΦΕΚ 70/26.1.79 τ. Β').

ε) Την Β3-1059/7.10.82 υπουργική απόφαση «εγκύρωση αρμοδιοτήτων στα κλιμάκια της Υπαλληλικής Ιεραρχίας».

στ) Την από 17.3.83 αίτηση της ZENITH A.E.B.E., αποφασίζουμε.

1. Εγκρίνουμε την κυκλοφορία στην Ελλάδα των αυτομάτων επιτραπέζιων ηλεκτρονικών ζυγών ISHIDA, μοντέλο LIBRA-150.

Τους ζυγούς αυτούς κατασκευάζει ο Ιαπωνικός οίκος ISHIDA SCALES MFG Co., LTD. και εισάγει στην Ελλάδα η ZENITH AEBE (Α. Φλέμιγκ 59, Ρέντης - Πειραιάς).

2. Χαρακτηριστικά του ζυγού.

Τύπος ζυγού	LIBRA - 150
Μεγίστη δυναμικότητα	15 KG
Ελάχιστη δυναμικότητα	100 G
Υποδιαίρεση	5 G
Υπολογισμός αξίας εμπορεύματος ανά	5 G
Ένδειξη Βάρους	5 ψηφία
Ένδειξη τιμής Μονάδος	5 ψηφία
Ένδειξη ολικής τιμής	5 ψηφία

Οι ζυγοί αυτοί διαθέτουν φωτεινό πίνακα στον οποίο αναγράφονται ψηφιακά το βάρος σε KG, η τιμή μονάδος σε δρχ./KG και η ολική αξία του εμπορεύματος σε Δραχμές.

3. Για την εξακρίβωση της ταυτότητας των ζυγών αυτών στους ελέγχους που γίνονται από τα αρμόδια όργανα, πρέπει να αναγράφονται επ' αυτών, σε σημείο που να διακρίνεται καλά, οι εξής ενδείξεις :

α) Ο οίκος κατασκευής, ήτοι : ISHIDA SCALES MFG Co. LTD.

- β) Ο τύπος του ζυγού, ήτοι : LIBRA - 150  
 γ) Η μεγίστη δυναμικότητα, ήτοι : 15 KG  
 δ) Η μικρότερη δυναμικότητα, ήτοι : 100 G  
 ε) Η υποδιείρεση, ήτοι : 5 G  
 στ) Ο αριθμός εγκρίσεως κυκλοφορίας στην Ελλάδα, ήτοι : Φ3/605/83 Υπουργείου Εμπορίου.

4. Η νομιμοποίηση της κυκλοφορίας των ζυγών γίνεται με την επικύρωση, από την αρμόδια Αρχή, των σημάτων του Αρχικού και Περιοδικού Ελέγχου Μέτρων και Σταθμών, σύμφωνα με τις ισχύουσες διατάξεις.

5. Η έγκριση αυτή μπορεί να ανακληθεί με απόφασή μας, που θα δημοσιευθεί στην Εφημερίδα της Κυβερνήσεως, εφόσον διαπιστωθεί από την αρμόδια Αρχή ότι δεν πληρούνται οι νόμιμες προϋποθέσεις και απαιτήσεις, ύστερα από αιτιολογημένη εισήγηση της Υπηρεσίας μας.

6. Η ισχύς της απόφασης αυτής αρχίζει από της δημοσίευσής της στην Εφημερίδα της Κυβερνήσεως.

Η απόφαση αυτή να δημοσιευθεί στην Εφημερίδα της Κυβερνήσεως.

Αθήνα, 29 Μαρτίου 1983

Με εντολή Υπουργού  
 Ο Διευθυντής  
 Ι. ΚΑΠΟΝΙΚΟΛΟΣ

Αριθ. 31145

(9)

Καταβολή δεδουλευμένων αποδοχών στους μισθωτούς της επιχ/σης «ΤΕΧΝΙΚΑ Σ. ΜΑΛΚΟΤΣΗΣ», που βρίσκονται σε επίσχεση εργασίας.

#### Ο ΥΠΟΥΡΓΟΣ ΕΡΓΑΣΙΑΣ

Έχοντας υπόψη :

1. Τις διατάξεις της παρ. 1 του άρθρου μόνου του Ν. 1172/81 «περί κυρώσεως, συμπληρώσεως και ερμηνείας της υπό χρονολογίαν 2.3.81 Πράξεως Νομοθετικού Περιεχομένου «περί καταβολής υπό του Οργανισμού Απασχολήσεως Εργατικού Δυναμικού, δεδουλευμένων αποδοχών και αποζημιώσεων εις μισθωτούς κ.λπ.».

2. Το 75450/4.4.83 έγγραφο του ΟΑΕΔ, με το οποίο μας υπέβαλε απόσπασμα πρακτικού της 48/30.3.83 συνεδρίασης του Δ.Σ. του, όπου αποφασίσθηκε να υποβληθεί πρόταση, για την καταβολή μέρους των δεδουλευμένων αποδοχών σε 126 μισθωτούς της επιχ/σης «ΤΕΧΝΙΚΑ Σ. ΜΑΛΚΟΤΣΗΣ», που βρίσκονται σε επίσχεση εργασίας από 7.10.81.

3. Τη γνωμοδότηση της 8.4.83 της Τριμελούς Επιτροπής του άρθρου τρίτου του Ν. 1172/81, που συγκροτήθηκε με την 31934/14.5.82 κοινή απόφαση των Υπουργών Συντονισμού, Οικονομικών και Εργασίας, ότι συντρέχει έκδηλη οικονομική αδυναμία, σύμφωνα με τις διατάξεις του Ν. 1172/81.

4. Κρίνοντας, ότι στην περίπτωση αυτή, συντρέχει γενικότερο κοινωνικό συμφέρον, αποφασίζουμε :

Εγκρίνουμε την καταβολή από τον ΟΑΕΔ σε 126 μισθωτούς της επιχ/σης «ΤΕΧΝΙΚΑ Σ. ΜΑΛΚΟΤΣΗΣ ΑΕ» μέρους και μέχρι δέκα πέντε χιλιάδες (15.000) δρχ. συνολικά στον καθέναν, των δεδουλευμένων αποδοχών τους για τους μήνες Νοέμβρη και Δεκέμβρη 1982, συνολικού ύψους ενός εκατομμυρίου οκτακοσίων έξι χιλιάδων διακοσίων σαράντα (1.806.240) δρχ.

Η απόφαση αυτή, που κοινοποιείται για εκτέλεση, να δημοσιευθεί στην Εφημερίδα της Κυβερνήσεως.

Αθήνα, 13 Απριλίου 1983.

Ο ΥΠΟΥΡΓΟΣ  
 ΕΥΑΓΓΕΛΟΣ ΓΙΑΝΝΟΠΟΥΛΟΣ

Αριθ. 31252

(10)

Επιδότηση της επιχείρησης «ΑΦΟΙ ΣΑΡΑΓΟΥΔΑ Ο.Ε. ΣΦΑΙΡΑ» που διέκοψε τις εργασίες της λόγω πυρκαϊάς.

#### Ο ΥΠΟΥΡΓΟΣ ΕΡΓΑΣΙΑΣ

Έχοντας υπόψη :

1. Τις διατάξεις των παρ. 1 και 2 του άρθρου τετάρτου του Ν. 1172/81 «περί κυρώσεως, συμπληρώσεως και ερμηνείας της υπό χρονολογίαν 2.3.81 πράξεως Νομοθετικού Περιεχομένου «περί καταβολής υπό του ΟΑΕΔ δεδουλευμένων αποδοχών και αποζημιώσεων εις μισθωτούς κ.λπ.».

2. Τις διατάξεις του Ν.Δ. 212/69 «περί Οργανώσεως και Διοικήσεως του ΟΑΕΔ».

3. Το 75560/5.4.83 έγγραφο του ΟΑΕΔ με το οποίο μας υπέβαλε απόσπασμα πρακτικού της 48/30.3.83 συνεδρίασης του Δ.Σ. του, κατά την οποία αποφασίσθηκε η υποβολή πρότασης για επιδότηση της επιχείρησης «ΑΦΟΙ ΣΑΡΑΓΟΥΔΑ Ο.Ε. «ΣΦΑΙΡΑ», που διέκοψε τις εργασίες της λόγω πυρκαϊάς, αποφασίζουμε :

Εγκρίνουμε την καταβολή από τον ΟΑΕΔ στην επιχείρηση «ΑΦΟΙ ΣΑΡΑΓΟΥΔΑ Ο.Ε. ΣΦΑΙΡΑ» :

α) είκοσι πέντε (25) ημερησίων επιδομάτων ανεργίας, ως ενίσχυση, για όσους μισθωτούς της έχουν προϋποθέσεις τακτικής επιδότησης, για το χρονικό διάστημα αναστολής της λειτουργίας της επιχείρησης δηλ. από 10.2.83 μέχρι 17.3.83 και

β) έκτακτη επιδότηση από δέκα χιλιάδες (10.000) δραχ. κατ' άτομο, για όσους μισθωτούς της παραπάνω επιχείρησης δεν έχουν προϋποθέσεις τακτικής επιδότησης.

Η ανωτέρω επιδότηση παρέχεται στην επιχείρηση «ΑΦΟΙ ΣΑΡΑΓΟΥΔΑ Ο.Ε. «ΣΦΑΙΡΑ», με τον όρο ότι, αφενός μεν διατηρήθηκε ενεργός η εργασιακή σύμβαση των μισθωτών της, αφετέρου δε καταβλήθηκαν πλήρεις οι αποδοχές τους, καθώς και οι εργοδοτικές εισφορές στους αρμόδιους ασφαλιστικούς Οργανισμούς.

Η απόφαση αυτή, που κοινοποιείται για εκτέλεση, να δημοσιευθεί στην Εφημερίδα της Κυβερνήσεως.

Αθήνα, 13 Απριλίου 1983

Ο ΥΠΟΥΡΓΟΣ  
 ΕΥΑΓΓΕΛΟΣ ΓΙΑΝΝΟΠΟΥΛΟΣ

Αριθ. 31251

(11)

Χορήγηση έκτακτης επιδότησης στους μισθωτούς της επιχείρησης ΣΚΡΑΠ.

#### Ο ΥΠΟΥΡΓΟΣ ΕΡΓΑΣΙΑΣ

Έχοντας υπόψη :

1. Τις διατάξεις της παρ. 3 του άρθρου 17 του Ν. Δ/τος 2961/54 «περί συστάσεως Οργανισμού Απασχολήσεως και Ασφαλίσεως Ανεργίας».

2. Τις διατάξεις του Ν. Δ/τος 212/69 «περί Οργανώσεως και Διοικήσεως του Οργανισμού Απασχολήσεως Εργατικού Δυναμικού».

3. Το 75560/5.4.83 έγγραφο του ΟΑΕΔ με το οποίο μας υπέβαλε απόσπασμα πρακτικού της 48/30.3.1983 συνεδρίασης του Δ.Σ. του, κατά την οποία αποφασίσθηκε η υποβολή πρότασης για έκτακτη επιδότηση των μισθωτών της επιχείρησης ΣΚΡΑΠ, επειδή συντρέχουν εξαιρετικοί λόγοι, αποφασίζουμε :

Εγκρίνουμε την εφάπαξ καταβολή έκτακτης επιδότησης από δέκα πέντε (15.000) δραχ. στον καθέναν από τους άνεργους μισθωτούς της επιχείρησης «ΣΚΡΑΠ» που δεν έχουν προϋποθέσεις για τακτική επιδότηση, εφόσον παραμένουν άνεργοι κατά το χρόνο καταβολής της.

Για την καταβολή της ανωτέρω έκτακτης επιδότησης ισχύουν οι περί παραγραφής διατάξεις του άρθρου 27 του Ν. Δ/τος 2961/54.

Η απόφαση αυτή που κοινοποιείται για εκτέλεση, να δημοσιευθεί στην Εφημερίδα της Κυβερνήσεως.

Αθήνα 13 Απριλίου 1983

Ο ΥΠΟΥΡΓΟΣ

**ΕΥΑΓΓΕΛΟΣ ΓΙΑΝΝΟΠΟΥΛΟΣ**

Αριθ. 31469

(12)

Χορήγηση έκτακτης επιδότησης στους άνεργους μισθωτούς της επιχείρησης **ΝΑΥΠΗΓΕΙΑ ΣΑΛΑΜΙΝΑΣ Α.Ε.**

**Ο ΥΠΟΥΡΓΟΣ ΕΡΓΑΣΙΑΣ**

Έχοντας υπόψη :

1. Τις διατάξεις της παρ. 3 του άρθρου 17 του Ν. Δ/τος 2961/54 «περί συστάσεως Οργανισμού Απασχολήσεως και Ασφαλίσεως Ανεργίας», όπως συμπληρώθηκε με το άρθρο 6 παρ. 1 του Ν. 74/75.

2. Τις διατάξεις του Ν. Δ/τος 212/69 «περί Οργανώσεως και Διοικήσεως του Οργανισμού Απασχολήσεως Εργατικού Δυναμικού».

3. Το 75604/6.4.1983 έγγραφο του ΟΑΕΔ με το οποίο μας υπέβαλε απόσπασμα πρακτικού της 49/5.4.1983 συνεδρίασης του Δ.Σ. του, κατά την οποία αποφασίσθηκε να τεθεί υπόψη του Υπουργού Εργασίας πρόταση σχετικά με την επιδότηση του προσωπικού της επιχείρησης **ΝΑΥΠΗΓΕΙΑ ΣΑΛΑΜΙΝΑΣ Α.Ε.**, αποφασίζουμε :

Εγκρίνουμε την εφάπαξ καταβολή έκτακτης επιδότησης από :

α) Δέκα πέντε χιλιάδες (15.000) δρχ. στον καθένα από τους άνεργους μισθωτούς της επιχ/σης **ΝΑΥΠΗΓΕΙΑ ΣΑΛΑΜΙΝΑΣ Α.Ε.**, εφόσον εξοκολοθούν να παραμένουν σε κατάσταση ανεργίας λόγω διακοπής της λειτουργίας της.

β) Τέσσερες χιλιάδες (4.000) δρχ. στον καθένα από τους άνεργους σφίγους μαθητές των Σχολών Μαθητείας του ΟΑΕΔ, που απασχολούνταν για πρακτική άσκηση στην παραπάνω επιχείρηση.

Για την καταβολή της ανωτέρω έκτακτης επιδότησης ισχύουν οι περί παραγραφής διατάξεις του άρθρου 27 του Ν. Δ/τος 2961/54.

Η απόφαση αυτή που κοινοποιείται για εκτέλεση, να δημοσιευθεί στην Εφημερίδα της Κυβερνήσεως.

Αθήνα, 7 Απριλίου 1983

Ο ΥΠΟΥΡΓΟΣ

**ΕΥΑΓΓΕΛΟΣ ΓΙΑΝΝΟΠΟΥΛΟΣ**

Αριθ. Α2στ/οικ. 1935

(13)

Τροποποίηση απόφασης λειτουργίας Ακτινολογικού Εργαστηρίου της Γενικής Κλινικής «Ο ΓΑΛΗΝΟΣ» οδός Αριστοτέλους 17 Σέρρες ως προς τον υπεύθυνο.

**Ο ΥΠΟΥΡΓΟΣ ΥΓΕΙΑΣ ΚΑΙ ΠΡΟΝΟΙΑΣ**

Έχοντας υπόψη :

1. Τις διατάξεις του άρθρου 4 του Ν.Δ. 181/1974 «περί προστασίας εξ' ιοντίζουσών ακτινοβολιών».

2. Την άδεια λειτουργίας του Ακτινολογικού Εργαστηρίου της Γενικής Κλινικής «Ο ΓΑΛΗΝΟΣ» της Χρυσής Παπαγεωργίου στις Σέρρες (Α2στ/2969/4.7.79).

3. Τη σύμφωνη γνώμη της Επιτροπής σε θέματα Προστασίας εξ' ιοντίζουσών ακτινοβολιών (συνεδρ. 3/9.3.83).

4. Την από 8.2.1983 αίτηση της Χρυσής Παπαγεωργίου Κλινιάρχου της Γενικής Κλινικής «Ο ΓΑΛΗΝΟΣ» μετά των δικαιολογητικών, περί αντικαταστάσεως του ορισθέντος ως υπευθύνου ιατρού-ακτινολόγου Απ. Βαϊδή δια τον επίσης Ακτινολόγο-Ραδιολόγο ιατρό Βασ. Τσιμέ, αποφασίζουμε :

Τροποποιούμε την ανωτέρω Α2στ/2969/4.7.79 απόφαση μας ορίζουμε ως υπεύθυνο του Ακτινολογικού Εργαστη-

ρίου της Γενικής Κλινικής «Ο ΓΑΛΗΝΟΣ» της Χρυσής Παπαγεωργίου, οδός Αριστοτέλους 17, Σέρρες, τον ιατρό Ακτινολόγο-Ραδιολόγο Βασ. Τσιμέ σε αντικατάσταση του ιατρού Α. Βαϊδή.

Αθήνα, 1 'Απριλίου 1983

Ο ΥΠΟΥΡΓΟΣ

**ΠΑΡΑΣΚΕΥΑΣ ΑΥΓΕΡΙΝΟΣ**

Αριθ. Α16/2706

(14)

Ίδρυση και λειτουργία Γραφείων Τελετών (Κηδεϊών), φερετροποιείων και Αποθηκών φερέτρων.

**Ο ΥΠΟΥΡΓΟΣ ΥΓΕΙΑΣ ΚΑΙ ΠΡΟΝΟΙΑΣ**

Έχοντας υπόψη :

1. Τον Α.Ν. 2520/40 «περί υγειονομικών διατάξεων».

2. Το Π.Δ. 544/77 «περί οργανισμού του Υπουργείου Κοινωνικών Υπηρεσιών».

3. Τις Υγειονομικές Διατάξεις Δ.Υ.Α. 65/58 (ΦΕΚ 21/58 τ. Β'), Γ1/14219/72 (ΦΕΚ 8/73 τ. Β' «περί απαγορεύσεως ιδρύσεως και λειτουργίας Κλινικής έντανι Γραφείου Κηδεϊών και τ' ανάπαλιν», και την Α1β/10795/80 (ΦΕΚ 22/81 τ. Β') όμοια «περί της λειτουργίας Γραφείων Τελετών σε διαμερίσματα πολυκατοικιών».

4. Την αριθ. 1512/82 κοινή απόφαση του Πρωθυπουργού και του Υπουργού Υγείας και Πρόνοιας για την ανάθεση αρμοδιοτήτων στους Υφυπουργούς Υγείας και Πρόνοιας, αποφασίζουμε :

Άρθρο 1.

Άδειες ιδρύσεως και λειτουργίας Γραφείων Τελετών, φερετροποιείων και αποθηκών φερέτρων.

Για την ίδρυση και λειτουργία Γραφείου Τελετών ή φερετροποιείου ή αποθήκης φερέτρων, απαιτείται άδεια της τοπικής Αστυνομικής Αρχής η οποία προβλέπεται από το άρθρο 10 του Α.Ν. 2520/1940.

Γενικά για τις άδειες αυτές (χορήγηση, απαιτούμενα δικαιολογητικά, διαδικασία εκδόσεως), εφαρμόζονται οι εκάστοτε ισχύουσες υγειονομικές διατάξεις για τα καταστήματα υγειονομικού ενδιαφέροντος.

Άρθρο 2.

Όροι ιδρύσεως και λειτουργίας Γραφείων Τελετών, φερετροποιείων και αποθηκών φερέτρων.

1. Για λόγους ψυχολογικούς, απαγορεύεται η ίδρυση και λειτουργία Γραφείων Τελετών (κηδεϊών) ή φερετροποιείων ή Αποθηκών φερέτρων, σε απόσταση μικρότερη των 100 μέτρων, από το πλησιέστερο εξωτερικό σημείο του περιβάλλον Νοσοκομείου ή Κλινικής οποιασδήποτε ειδικότητας. Όταν δεν υπάρχει περίβολος στο Νοσοκομείο ή την Κλινική η απόσταση μεταξύ των κτιρίων αυτών και των όμοιων των ανωτέρω επιχειρήσεων, θα είναι τουλάχιστον 150 μέτρα.

Οι ανωτέρω αποστάσεις θα αναγράφονται στα σχεδιαγράμματα του κτιρίου ή του χώρου της επιχείρησης, τα οποία ο ενδιαφερόμενος θα καταθέτει με τα άλλα δικαιολογητικά για την απόκτηση της άδειας ιδρύσεως και λειτουργίας στην Αστυνομική Αρχή.

Σε περίπτωση αμφιβολίας, η αρμόδια για τη γνωμάτευση από υγειονομικής απόψεως, Υγειονομική Υπηρεσία, μπορεί να ζητήσει συμπληρωματικώς βεβαίωση της αρμόδιας πολεοδομικής υπηρεσίας με την οποία θα βεβαιώνονται οι ανωτέρω αποστάσεις.

Επίσης απαγορεύεται η ίδρυση Κλινικής οποιασδήποτε ειδικότητας σε μικρότερη των ως άνω ορίων απόσταση, από Γραφείο Τελετών ή Φερετροποιείο ή Αποθήκη φερέτρων που λειτουργούν κατά την έναρξη ισχύος της παρούσας Υγειονομικής Διατάξεως.

2. Απαγορεύεται η ίδρυση και λειτουργία των ως άνω επιχειρήσεων, σε διαμερίσματα πολυκατοικιών, στις οποίες κατοικούν οικογένειες, επιτρέπεται δε μόνο η εγκατάσταση

Γραφείων Τελετών (Κηδειών), εφόσον ο χώρος ο οποίος προορίζεται για το σκοπό αυτό είναι τελείως ανεξάρτητος από τους χώρους αποπελάσεως προς άλλα διαμερίσματα της πολυκατοικίας (είσοδος πολυκατοικίας, κλιμακοστάσιο, διάδρομοι) και έχει ιδιαίτερη είσοδο από το δρόμο, ώστε η παρουσία τούτων να μη δημιουργεί δυσμενείς ψυχολογικές επιδράσεις στους ενοίκους της πολυκατοικίας και υπό την προϋπόθεση ότι η λειτουργία τέτοιων επιχειρήσεων στη πολυκατοικία δεν απαγορεύεται από τον κανονισμό αυτής.

Στο χώρο των ανωτέρω Γραφείων Τελετών, δεν επιτρέπεται να υπάρχει αποθήκη φερέτρων.

Τ' ανωτέρω ισχύουν και για οικοδομές που αποτελούνται από το ισόγειο και έναν όροφο.

3. Επί της αυτής ισόγειας οικοδομής και παραπλευρώς της εισόδου κατοικίας, απαγορεύεται η εγκατάσταση Γραφείου Τελετών ή φερετροποιείου ή αποθήκης φερέτρων, εκτός αν ο ιδιοκτήτης της κατοικίας με δήλωση του Ν.Δ. 105/1969, δηλώσει, ότι δεν έχει αντίρρηση.

4. Για την απόκτηση άδειας ιδρύσεως και λειτουργίας Γραφείου Τελετών (Κηδειών) σε χώρο κτιρίου που αναφέρεται στην παρ. 2 του παρόντος άρθρου ή τέτοιου ή φερετροποιείου ή αποθήκης φερέτρων σε χώρο που δεν υπάρχει περιορισμός για την ίδρυσή τους, σύμφωνα με τις διατάξεις της παρούσας υγειονομικής διατάξεως, ο ενδιαφερόμενος μεταξύ των δικαιολογητικών που θα καταθέτει στην Αστυνομική Αρχή, θα καταθέτει και δήλωση του Ν.Δ. 105/1969 του ιδιοκτήτη του χώρου ή του διαχειριστή του κτιρίου όταν πρόκειται για πολυκατοικία, από την οποία θα προκύπτει ότι ο κανονισμός του κτιρίου δεν απαγορεύει την εγκατάσταση τέτοιας επιχείρησης.

5. Για τα Γραφεία Τελετών και τα φερετροποιεία θα έχουν εφαρμογή και οι εκάστοτε ισχύουσες υγειονομικές διατάξεις περί αποχωρητηρίων κατά το χρόνο εκδόσεως της άδειας ιδρύσεως και λειτουργίας αυτών.

6. Από τους ιδιοκτήτες φερετροποιείων πρέπει να παίρνονται μέτρα εξουδετερώσεως των παραγομένων απ' αυτά οσμών, αερίων, σταγονιδίων βαφής κλπ. και οποιουδήποτε προκαλούμενου θορύβου που θα μπορεί να προκαλέσει βλάβη ή ενόχληση των εργαζομένων σ' αυτά, των ενοίκων οικοδομής στην οποία στεγάζονται τα ίδια και των περιόικων.

7. Τα οχήματα μεταφοράς νεκρών (νεκροφόρες) απαγορεύεται να σταθμεύουν έξω από τα Γραφεία Τελετών (Κηδειών), μπορεί όμως να επιτραπεί αυτό εφόσον φέρουν κατάλληλο κάλυμμα για να μη δημιουργούνται δυσμενείς ψυχολογικές επιδράσεις στους ενοίκους των οικιών που βρίσκονται κοντά.

8. Δεν επιτρέπεται η παραμονή σωρών (νεκρών) στα Γραφεία Τελετών (Κηδειών).

#### Άρθρο 3.

##### Μεταβατικές διατάξεις.

1. Γραφεία Τελετών τα οποία ιδρύθηκαν και λειτουργούν, πριν από την ισχύ της Δ.Υ.Α. 65/58 (ΦΕΚ 21/58 τ. Β') Υγειονομικής Διατάξεως (16.1.58), μπορούν να συνεχίσουν τη λειτουργία τους, έστω και αν δεν πληρούν τους όρους οι οποίοι προβλέπονται από το άρθρο 2 της παρούσας και εφόσον δεν είναι ορατά από τα διάφορα ανοίγματα των κτιρίων Νοσοκομείων ή Κλινικών και από όλο τον ελεύθερο χώρο αυτών.

Εφόσον όμως οι ανωτέρω επιχειρήσεις λειτουργούν σε χώρους που αναφέρονται στο άρθρο 2, παρ. 2 της παρούσας και δεν πληρούν τους όρους που προβλέπονται από αυτή, δ' απαγορευθεί η λειτουργία τους από την Αστ. Αρχή δεδωμένου ότι θα έπρεπε να είχαν μεταστεγαστεί, μέσα σε έξι το πολύ μήνες από την έναρξη ισχύος της Α1β/10795/80 (ΦΕΚ 21/81 τ. Β') Υγειονομικής Διατάξεως περί λειτουργίας Γραφείων Τελετών σε διαμερίσματα πολυκατοικιών.

2. Οι επιχειρήσεις (φερετροποιεία και αποθήκες φερέτρων) που λειτουργούν κατά τη δημοσίευση της παρούσας, μπορούν να συνεχίσουν τη λειτουργία τους, έστω κι αν δεν πληρούν τους όρους που προβλέπονται από το άρθρο 2 της παρούσας,

και εφόσον δεν είναι ορατές από διάφορα ανοίγματα των κτιρίων Νοσοκομείων ή Κλινικών και από όλο τον ελεύθερο χώρο αυτών.

Εφ' όσον όμως λειτουργούν σε χώρους που αναφέρονται στην παρ. 2 του άρθρου 2 της παρούσας, θα πρέπει να μεταστεγαστούν σε άλλους χώρους, εντός προθεσμίας 6 το πολύ μηνών από της έναρξεως ισχύος της παρούσας Υγειονομικής Διατάξεως.

#### Άρθρο 4.

##### Καταργητικές διατάξεις.

Από την ημέρα έναρξεως ισχύος της παρούσας καταργούνται οι υγειονομικές διατάξεις Δ.Υ.Α/65/58 (ΦΕΚ 21/58 τ. Β') και Γ1/14219/72 (ΦΕΚ 8/73 τ. Β') «περί απαγορεύσεως ιδρύσεως και λειτουργίας κλινικής έναντι Γραφείου Κηδειών και τ' ανάπαλιν» και η όμοια Α1β/10795/31.12.80 (ΦΕΚ 22/81 τ. Β') «περί της λειτουργίας Γραφείου Τελετών σε διαμερίσματα πολυκατοικιών».

#### Άρθρο 5.

##### Ποινικές Κυρώσεις.

Οι παραβάτες της παρούσας διώκονται και τιμωρούνται, σύμφωνα με το άρθρο 3 του Α.Ν. 2520/40, όπως έχει αντικατασταθεί με το άρθρο μόνο του Ν. 290/1943, που κυρώθηκε με την 303/46 ΠΥΣ, αν από άλλες διατάξεις Νόμων ή Διαταγμάτων, δεν προβλέπεται βαρύτερη ποινή.

#### Άρθρο 6.

Η εκτέλεση της παρούσας ανατίθεται στα αρμόδια Κρατικά Υγειονομικά και Αστυνομικά όργανα, η δε ισχύς της αρχίζει μετά 15νήμερο από τη δημοσίευσή της στην Εφημερίδα της Κυβερνήσεως.

Η παρούσα να δημοσιευθεί στην Εφημερίδα της Κυβερνήσεως.

Αθήνα, 28 Μαρτίου 1983

Ο ΥΦΥΠΟΥΡΓΟΣ

ΙΩΑΝΝΗΣ ΦΛΩΡΟΣ

Αριθ. Γ/36/5!

(15)

Σχετικά με τον τρόπο προμηθείας από τον ΟΓΑ μηχανικών μέσων για την επέκταση του προγράμματος εφαρμογών αντιπαγετικής και αντιχαλαζικής προστασίας των καλλιεργείων.

#### ΟΙ ΥΠΟΥΡΓΟΙ ΟΙΚΟΝΟΜΙΚΩΝ, ΓΕΩΡΓΙΑΣ ΚΑΙ ΚΟΙΝΩΝΙΚΩΝ ΑΣΦΑΛΙΣΕΩΝ

Έχοντας υπόψη :

1. Τις διατάξεις του άρθρου 3 της από 24.10.77 Πράξης Νομοθετικού περιεχομένου που κυρώθηκε με τον Ν. 759/78.
2. Την 181/20.12.82 απόφαση του Δ.Σ. του Ο.Γ.Α.
3. Το άρθρο 4 του Κανονισμού Προμηθειών του Ο.Γ.Α.
4. Την αριθμ. 11355/12.7.82 απόφαση του Πρωθυπουργού και Υπουργού Οικονομικών Ανάθεση αρμοδιοτήτων στους Υφυπουργούς Οικονομικών (ΦΕΚ 474/τ. Β'), αποφασίζουμε :

Τη συνέχιση για μια ακόμη πενταετία του αντιχαλαζικού προγράμματος του Ο.Γ.Α. με τη μέθοδο του πυρηνικού ανταγωνισμού που καλύπτει έκταση 2.000.000 περίπου στρεμμάτων στις περιοχές των Νομών Ημαθίας, Πέλλας και Σερρών Δράμας και την εγκατάσταση για ίσο χρονικό διάστημα τρίτου αναλόγου συστήματος σε έκταση 1.000.000 στρεμμάτων περίπου στη Θεσσαλία.

Το ποσό που θα απαιτηθεί για την προμήθεια αυτή προϋπολογίζεται περίπου σε 300.000.000 δραχμ. το χρόνο η οποία θα γίνει με διεθνή διαγωνισμό και σύμφωνα με τις διατάξεις του Κανονισμού Προμηθειών του Ο.Γ.Α. και κατά τα ειδικότερα από την απόφαση αυτή οριζόμενα.

Η απόφαση αυτή να δημοσιευθεί στην Εφημερίδα της Κυβερνήσεως.

Αθήνα, 5 Απριλίου 1983

ΟΙ ΥΠΟΥΡΓΟΙ  
ΥΠΟΥΡΓΟΣ ΟΙΚΟΝΟΜΙΚΩΝ ΓΕΩΡΓΙΑΣ  
**ΔΗΜ. ΤΣΟΒΟΛΑΣ ΚΩΝΣΤΑΝΤΙΝΟΣ ΣΗΜΙΤΗΣ**  
ΚΟΙΝΩΝΙΚΩΝ ΑΣΦΑΛΙΣΕΩΝ  
**ΕΛΕΥΘΕΡΙΟΣ ΒΕΡΥΒΑΚΗΣ**

Αριθ. Δ3/Δ/14230/2450

(16)

Αναπροσαρμογή μηνιαίων μισθωμάτων στεγασμένων και μη χώρων των Κρατικών Αερίων της χώρας εκμισθούμενων σε εταιρείες καυσίμων.

#### Ο ΥΠΟΥΡΓΟΣ ΣΥΓΚΟΙΝΩΝΙΩΝ

Έχοντας υπόψη :

1. Τις διατάξεις των άρθρων 55 και 58 του Ν. 5017/31 «περί Πολιτικής Αεροπορίας».

2. Το άρθρο 36 του Ν. 3800/57 «περί τροποποίησης και συμπληρώσεως των περί προστασίας και διοικήσεως δημοσίων κτημάτων κειμένων διατάξεων».

3. Το Ν.Δ. 714/70 «περί Οργάνωσης ΥΠΑ καθώς και το Π.Δ. 647/81 «περί Οργανισμού ΥΠΑ του Υπουργείου Συγκοινωνιών».

4. Τη με αρ. ΔΕΜ 295/22.3.71 απόφαση Υπουργείου Συγκοινωνιών «περί Πολιτικής επί των αερομεταφορών».

5. Τη με αριθμό Δ2/Β/34988/16770/16.10.75 απόφαση περί ανακατατάξεως τρις κλάσεις των Κρατικών Αερίων της χώρας.

6. Τη με αριθμό Δ2/Β/37556/13721/5.10.79 απόφαση «περί αναπροσαρμογής μηνιαίων μισθωμάτων στεγασμένων και μη χώρων των Κρατικών Αερίων της χώρας εκμισθούμενων σε εταιρείες καυσίμων».

7. Το με αρ. Δ3/Δ/54757/18/19/6.12.82 έγγραφο ΥΠΑ προς το Υπουργείο Εθνικής Οικονομίας περί παροχής γνωμοδοτήσεως επί αναπροσαρμογής μηνιαίων μισθωμάτων στεγασμένων και μη χώρων Κρατικών Αερίων κατεχομένων υπό των εταιρειών καυσίμων.

8. Το με αριθ. 4477/2544/14.2.83 έγγραφο του Υπουργείου Εθνικής Οικονομίας με το οποίο παρέχεται η σύμφωνη γνώμη για την αναπροσαρμογή των ισχύοντων μισθωμάτων στεγασμένων και μη χώρων των Κρατικών Αερίων της χώρας που κατέχουν οι εταιρείες καυσίμων κατά ποσοστό 40%, αποφασίζουμε :

1. Αναπροσαρμόζουμε κατά ποσοστό αύξησης 40% τις ανά μ2 ισχύουσες τιμές των μηνιαίων μισθωμάτων στεγασμένων και μη χώρων Κρατικών Αερίων της χώρας εκμισθούμενων σε εταιρείες καυσίμων.

2. Μετά από την πιο πάνω αναπροσαρμογή τα μισθώματα των εταιρειών καυσίμων διαμορφώνονται κατά κατηγορία χώρου και κλάση Αερίων όπως πιο κάτω :

α) ΚΛΑΣΗ Α'  
Κρατικός Αερίων Αθηνών Ανατ. - Δυτ. Αερίων  
1. Στεγασμένοι χώροι Α' Κατ. 413 δρχ. ανά μ2 κάθε μήνα  
2. Στεγασμένοι χώροι Α1 Κατ. 370 δρχ. ανά μ2 κάθε μήνα  
3. Στεγασμένοι χώροι με έξοδα του μισθωτή 108 δρχ. ανά μ2 κάθε μήνα  
4. Ελεύθεροι (μη στεγασμένοι) χώροι 178 δρχ. ανά μ2 κάθε μήνα.

β) ΚΛΑΣΗ Β'  
Διεθνείς Αερίων Θεσσαλονίκης  
1. Στεγασμένοι χώροι Α' κατ. 330 δρχ. ανά μ2 κάθε μήνα  
2. Στεγασμένοι χώροι Β' κατ. 295 δρχ. ανά μ2 κάθε μήνα  
3. Στεγασμένοι χώροι με έξοδα του μισθωτή 85 δρχ. ανά μ2 κάθε μήνα  
4. Ελεύθεροι (μη στεγασμένοι) χώροι 143 δρχ. ανά μ2 κάθε μήνα.

γ) ΚΛΑΣΗ Γ'  
Διεθνείς Αερίων Ρόδου - Κερκύρας - Ηρακλείου  
1. Στεγασμένοι χώροι Α' κατ. 249 δρχ. ανά μ2 κάθε μήνα  
2. Στεγασμένοι χώροι Β' κατ. 221 δρχ. ανά μ2 κάθε μήνα  
3. Στεγασμένοι χώροι με έξοδα του μισθωτή 64 δρχ. ανά μ2 κάθε μήνα  
4. Ελεύθεροι (μη στεγασμένοι) χώροι 108 δρχ. ανά μ2 κάθε μήνα.

δ) ΚΛΑΣΗ Δ'  
Λοιποί Διεθνείς Αερίων  
1. Στεγασμένοι χώροι Α' κατ. 202 δρχ. ανά μ2 κάθε μήνα  
2. Στεγασμένοι χώροι Β' κατ. 126 δρχ. ανά μ2 κάθε μήνα  
3. Στεγασμένοι χώροι με έξοδα του μισθωτή 60 δρχ. ανά μ2 κάθε μήνα  
4. Ελεύθεροι (μη στεγασμένοι) χώροι 101 δρχ. ανά μ2 κάθε μήνα.

ε) ΚΛΑΣΗ Ε'  
Αερίων Εσωτερικών Συγκοινωνιών  
1. Στεγασμένοι χώροι Α' κατ. 165 δρχ. ανά μ2 κάθε μήνα  
2. Στεγασμένοι χώροι Β' κατ. 148 δρχ. ανά μ2 κάθε μήνα  
3. Στεγασμένοι χώροι με έξοδα του μισθωτή 43 δρχ. ανά μ2 κάθε μήνα  
4. Ελεύθεροι (μη στεγασμένοι) χώροι 70 δρχ. ανά μ2 κάθε μήνα.  
3. Η απόφαση αυτή να δημοσιευτεί στην Εφημερίδα της Κυβερνήσεως και να ανακοινωθεί σε όλους τους ενδιαφερομένους.  
4. Η ισχύς της παρούσας αρχίζει από 1ης Μαΐου.  
5. Από ισχύος της παρούσας καταργούμε τη με αριθμό Δ2/Β/37556/13721/5.10.79 απόφαση που αφορά μισθώματα εταιρειών καυσίμων.

Αθήνα, 31 Μαρτίου 1983

Ο ΥΠΟΥΡΓΟΣ  
**ΝΙΚΟΛΑΟΣ ΑΚΡΙΤΙΑΝΣ**





# ΕΦΗΜΕΡΙΣ ΤΗΣ ΚΥΒΕΡΝΗΣΕΩΣ

## ΤΗΣ ΕΛΛΗΝΙΚΗΣ ΔΗΜΟΚΡΑΤΙΑΣ

ΑΘΗΝΑ  
24 ΙΟΥΛΙΟΥ 1984

ΤΕΥΧΟΣ ΔΕΥΤΕΡΟ

ΑΡΙΘΜΟΣ ΦΥΛΛΟΥ  
494

### ΠΕΡΙΕΧΟΜΕΝΑ

#### ΥΠΟΥΡΓΙΚΕΣ ΑΠΟΦΑΣΕΙΣ ΚΑΙ ΕΓΚΡΙΣΕΙΣ

- Άρση άδειας ιδρύσεως και λειτουργίας Ιδιωτικού Νηπιαγωγείου «Μ. ΒΑΣΚΑ». ... 1
- Καθορισμός παγίων επιχορηγήσεων της Δ/σης Επιθεώρησης Τελωνείων και των Περιφερειακών Επιθεωρήσεων αυτής, για το από 1ης Ιουλίου 1984 μέχρι 30 Σεπτεμβρίου 1984 χρονικό διάστημα. ... 2
- Έδραση μονίμου καταφυγίου θηραμάτων στην περιοχή Κοινότητας Πρχάντων Ν. Ιωαννίνων. ... 3
- Έδραση μονίμου καταφυγίου θηραμάτων στην περιοχή Κοινότητας Ζήριας Ν. Αχαΐας. ... 4
- Τροποποίηση ορίων μονίμου καταφυγίου θηραμάτων στην περιοχή Κοινοτήτων Ρογδίης, Μαραΐτου, Τυλίσσου Π. Ηρακλείου. ... 5
- Έδραση μονίμου καταφυγίου θηραμάτων στην περιοχή Παιονικού Νομού Χαλκιδικής. ... 6
- Κατάργηση καταφυγίου θηραμάτων στην περιοχή Αγίας Παρασκευής, Καψοχώρας κ.λπ. Ν. Χαλκιδικής. ... 7
- Απαγόρευση, για πέντε χρόνια του κυνηγιού της ορεινής πέδικας. ... 8
- Έγκριση κυκλοφορίας στην Ελλάδα αυτομάτων ηλεκτρικών ζυγών MASTER, τύπου MC—100, MC—200 και MC—300 με δυνατότητα ζυγίσματος 10, 15 και 30 KR. ... 9
- Κανονισμός Λειτουργίας Φετιβάλλ Ελληνικού Κινηματογράφου. ... 10
- Χαρακτηρισμός ως έργου τέχνης του κτηρίου ιδιοκτησίας Χαριλ. Μπαρουκώτα στην οδό Βέρωνος 5 και Ασημ. Φωτιάκη στη Πάτρα. ... 11
- Χαρακτηρισμός ως ιστορικού διατηρητέου μνημείου του Ελληνικού Παρθενοναγωγείου Εδέσσης και του χώρου που το περιβάλλει. ... 12
- Χαρακτηρισμός ως ιστορικού διατηρητέου μνημείου του παλαιού δεξαμενίου στη Γουμένισσα Κιλκίς. ... 13
- Χαρακτηρισμός ως έργου τέχνης της οικίας ιδιοκτησίας Αικ. Ρωμανού, στην οδό Στρατηγού Μεταξά αριθ. 80 στη Λευκάδα. ... 14
- Χαρακτηρισμός ως ιστορικού διατηρητέου μνημείου της Γέφυρας του Γοργεπόταμου και της γύρω περιοχής ως ιστορικού τόπου. ... 15

### ΥΠΟΥΡΓΙΚΕΣ ΑΠΟΦΑΣΕΙΣ & ΕΓΚΡΙΣΕΙΣ

Αριθ. Δ5/2132

(1)

Άρση άδειας ιδρύσεως και λειτουργίας Ιδιωτικού Νηπιαγωγείου «Μ. ΒΑΣΚΑ».

Ο ΥΠΟΥΡΓΟΣ ΕΘΝ. ΠΑΙΔΕΙΑΣ & ΘΡΗΣΚΕΥΜΑΤΩΝ

Έχοντας υπόψη :

α) Τις διατάξεις του Α.Ν. 2545/40/ΦΕΚ 287/40 τ. Α' και του άρθρου 57 του Ν. 682/1977 (ΦΕΚ 244/77 τ. Α').  
β) Το αριθ. Φ. 171/1241/19.6.1984 έγγραφο του Γου Γραφείου Δημοτικής Εκπ/σεως Διαμερίσματος Αθηνών με το οποίο διαβιβάστηκε η από 19.6.1984 αίτηση της ιδιοκτήτριας του Ιδιωτικού Νηπιαγωγείου Μαρίας Βάσκα, περί άρσεως της άδειας ιδρύσεως και λειτουργίας του επ' ονόματι της νηπιαγωγείου.

γ) Την αριθ. Π/3502/27.4.83 (ΦΕΚ 247/83 τ. Β') απόφαση «περί μεταβιβάσεως εξουσίας υπογραφής «Με εντολή Υφυπουργού» στο Γενικό Γραμματέα και τους Προϊσταμένους Δ/σεων και Τμημάτων, αποφασίζουμε :  
Λίρουμε, από το σχολικό έτος 1984 - 1985 την άδεια ιδρύσεως και λειτουργίας του ιδιωτικού Νηπιαγωγείου «Μ. ΒΑΣΚΑ» που λειτουργεί στου Ζωγράφου οδός Γ. Ζωγράφου 7 Αθηνών.

Η απόφαση αυτή να δημοσιευθεί στην Εφημερίδα της Κυβερνήσεως.

Αθήνα, 10 Ιουλίου 1984

Με εντολή Υφυπουργού

Ο Γενικός Γραμματέας  
ΚΩΣΤΑΣ ΜΠΕΗΣ

Αριθ. 1366

(2)

Καθορισμός παγίων επιχορηγήσεων της Δ/σης Επιθεώρησης Τελωνείων και των Περιφερειακών Επιθεωρήσεων αυτής, για το από 1ης Ιουλίου 1984 μέχρι 30 Σεπτεμβρίου 1984 χρονικό διάστημα.

Ο ΥΠΟΥΡΓΟΣ ΟΙΚΟΝΟΜΙΚΩΝ

Έχοντας υπόψη :

1. Το Ν.Δ. 321/69 «περί κώδικος Δημοσίου Λογιστικού» όπως τροποποιήθηκε με το 1337/73 όμοιο.
2. Το Ν. 745/77 «περί προσωρινής διοικήσεως των εσόδων και εξόδων του Κράτους και των Ειδικών Ταμείων και των Ειδικών Υπηρεσιών».
3. Την 194902/22.11.69 απόφαση του Υπουργού των

Οικονομικών «περί διαδικασίας πληρωμής σταθερών, διαρκών ή περιοδικού χαρακτήρα δαπανών».

4. Την απόφαση του Υπουργού των Οικονομικών αριθ. Ο.193/100/28.3.84 «περί μεταβίβασης εξουσίας να υπογράφουν «Με εντολή Υπουργού» στο Γενικό Γραμματέα, Προϊσταμένους Δ/σεων, Τμημάτων και Ανεξαρτήτων Γραφείων της Κεντρικής Υπηρεσίας του Υπουργείου Οικονομικών».

5. Τις πιστώσεις που γράφτηκαν στον Προϋπολογισμό εξόδων οικον. έτους 1984 του ειδικού φορέα 21-530 ΕΠΙΘΕΩΡΗΣΗ ΤΕΛΩΝΕΙΩΝ, αποφασίζουμε :

Καθορίζουμε, τις πάγια επιχορηγήσεις για το από 1ης Ιουλίου 1984 μέχρι 30 Σεπτεμβρίου 1984 χρονικό διάστημα, για έξοδα γραφικής ύλης, καθαριότητας και θέρμανσης της Δ/σης Επιθεώρησης Τελωνείων και των περιφερειακών Επιθεωρήσεων αυτής, ως κατωτέρω :

α/α	Τίτλος Υπηρεσίας	Γραφική Υλη ΚΑΕ 114	Καθαριό- τητα ΚΑΕ 1355	Θέρμανση ΚΑΕ 1613
1.	Δ/ση Επιθ. Τελωνείων (Κεντρική Υπηρεσία)	15.000	33.000	—
2.	1η Περιφ. Επιθ. Τελωνείων	18.000	30.000	—
3.	2η " " "	6.000	25.000	6.000
4.	3η " " "	6.000	18.000	6.000
5.	4η " " "	5.000	5.000	5.000
6.	5η " " "	12.000	33.000	20.000
7.	6η " " "	6.000	12.000	10.000
8.	7η " " "	6.000	12.000	8.000
9.	8η " " "	5.000	5.000	6.000
		79.000	173.000	61.000

Η ανωτέρω δαπάνη αναλαμβάνεται με την παρτίδα από τον ειδικό φορέα (21-530) «ΕΠΙΘΕΩΡΗΣΗ ΤΕΛΩΝΕΙΩΝ» και ΚΑΕ 1114, 1355 και 1613 αντίστοιχα του προϋπολογισμού εξόδων πρέχοντος οικονομικού έτους και σύμφωνα με τα καθοριζόμενα στις παραγράφους 2, 3, 4 και 5 του συγκεκριμένου.

Η παρούσα να δημοσιευθεί στην Εφημερίδα της Κυβερνήσεως.

(Αριθ. εγκρ. Γ.Ε.Ε. Υπουργ. Οικονομικών κ.α 79000, 173000, 61000 της 2 Ιουλίου 1984).

Αθήνα, 27 Ιουνίου 1984

Με εντολή Υπουργού

Ο Διευθυντής

ΓΕΩΡΓΙΟΣ ΑΓΓΕΛΑΚΗΣ

Αριθ. 159297/2960

(3)

Ίδρυση μόνιμου καταφυγίου θηραμάτων στην περιοχή Κοινότητας Πραμάντων Ν. Ιωαννίνων.

Ο ΥΠΟΥΡΓΟΣ ΓΕΩΡΓΙΑΣ

Έχοντας υπόψη :

1. Τις διατάξεις των άρθρων 253 και 254 παρ. 1,2,3 του Ν.Δ. 86/69, καθώς έχουν αντικατασταθεί με τα άρθρα 3 και 4 παρ. 5, 6, 7, 8 του Ν. 177/75 «περί αντικαταστάσεως και συμπληρώσεως διατάξεων του Ν.Δ/τος 86/69 «περί Δασικού Κώδικα».

2. Την αριθ. 283997/10.6.82 (ΦΕΚ 527/Β/30.7.82) απόφαση του Υπουργού Γεωργίας, περί μεταβιβάσεως στο Γενικό Γραμματέα του Υπουργείου Γεωργίας, της εξουσίας να υπογράφει «Με εντολή Υπουργού».

3. Τα αριθ. 3790/21.6.84 και 1575/28.6.84 έγγραφα του Δασαρχείου Ιωαννίνων και Δ/σης Δασών Ιωαννίνων σε συνδυασμό με τη σκοπιμότητα ιδρύσεως μόνιμου καταφυγίου θηραμάτων για προστασία, ανάπτυξη, αναπαγωγή,

και εκμετάλλευση του θηραματικού πλούτου και της άγριας πανίδας γενικά, αποφασίζουμε :

Ιδρύουμε μόνιμο καταφύγιο θηραμάτων και απαγορεύουμε για άριστο χρόνο, τη θήρα κάθε θηράματος στις θέσεις Αγ. Παρασκευή Μαρκόπουλο, Κρανιές κ.λ.π. περιφέρειας Κοινότητας Πραμάντων Ν. Ιωαννίνων σε έκταση 14.400 στρεμ. η οποία ορίζεται ως εξής :

Ανατολικά : Με διοικητικά όρια Κοινότητας Μελισσοουργών και επαρχιακό δρόμο Πραμάντων - Μελισσοουργών.

Δυτικά : Με διοικητικά όρια Κοινότητας Κτιστάδων και επαρχιακό δρόμο Ιωαννίνων - Αγνάντων - Κτιστάδων - Πραμάντων.

Βόρεια : Με οικισμό Κοινότητας Πραμάντων και Επαρχιακό δρόμο Ιωαννίνων - Πραμάντων - Μελισσοουργών.

Νότια : Με διοικητικά όρια Κοινότητας Αγνάντων.

Η δίωξη των επιβλαβών θηραμάτων μέσα στο καταφύγιο, ενεργείται σύμφωνα με το άρθρο 254 παρ. 3 του Ν.Δ/τος 86/69, καθώς έχει αντικατασταθεί με το άρθρο 4 παρ. 7 του Ν. 177/75.

Οι παραβάτες αυτής τιμωρούνται με ποινή φυλάκισεως μέχρι 2 ετών, ως ορίζει το άρθρο 287 παρ. 9 του Ν.Δ/τος 86/69.

Η απόφαση αυτή να δημοσιευθεί στην Εφημερίδα της Κυβερνήσεως και θα ισχύει από το κυνηγετικό έτος 1984 -85.

Αθήνα, 6 Ιουλίου 1984

Με Εντολή Υπουργού

Ο Γενικός Γραμματέας

ΧΡ. ΠΑΠΑΘΑΝΑΣΙΟΥ

Αριθ. 159141/2942

(4)

Ίδρυση μόνιμου καταφυγίου θηραμάτων στην περιοχή Κοινότητας Ζήριας Ν. Αχαΐας.

Ο ΥΠΟΥΡΓΟΣ ΓΕΩΡΓΙΑΣ

Έχοντας υπόψη :

1. Τις διατάξεις των άρθρων 253 και 254 παρ. 1,2,3 του Ν.Δ. 86/69, καθώς έχουν αντικατασταθεί με τα άρθρα 3 και 4 παρ. 5, 6, 7, 8 του Ν. 177/75 «περί αντικαταστάσεως και συμπληρώσεως διατάξεων του Ν. Δ/τος 86/69 «περί Δασικού Κώδικα».

2. Την αριθ. 283997/10.6.82 (ΦΕΚ 527/Β/30.7.82) απόφαση του Υπουργού Γεωργίας, περί μεταβιβάσεως στο Γενικό Γραμματέα του Υπουργείου Γεωργίας, της εξουσίας, να υπογράφει «με εντολή Υπουργού».

3. Τα αριθ. 3040/5.6.84 και 999/25.7.84 έγγραφα του Δ/ρχείου Πατρών και Δ/σης Δασών Ν. Αχαΐας, σε συνδυασμό με τη σκοπιμότητα ιδρύσεως μόνιμου καταφυγίου θηραμάτων για προστασία, ανάπτυξη, αναπαγωγή και εκμετάλλευση του θηραματικού πλούτου και της άγριας πανίδας γενικά, αποφασίζουμε :

Ιδρύουμε μόνιμο καταφύγιο θηραμάτων και απαγορεύουμε για άριστο χρόνο, τη θήρα κάθε θηράματος στην περιοχή Κοινότητας Ζήριας Ν. Αχαΐας σε έκταση 6.000 στρεμ. η οποία ορίζεται ως εξής : Αρχίζει από το νέο Εθνικό δρόμο Πατρών - Αθηνών παρά τη θέση Τρανόρμα, το οποίο ακολουθεί μέχρι τη θέση δρακότρυπα. Έπειτα ακολουθεί τις θέσεις λυκοχορό, βαθιές αργιές, Τσουτσίδες, Βάρτσα, Μπαλή όπου συναντά το ρέμα Καλαμάκι, το οποίο ακολουθεί και φθάνει στον νέο Εθνικό δρόμο Πατρών - Αθηνών, τον οποίο ακολουθεί μέχρι τη θέση Τρανόρμα όπου αρχίζει.

Η δίωξη των επιβλαβών θηραμάτων μέσα στο καταφύγιο, ενεργείται σύμφωνα με το άρθρο 254 παρ. 3 του Ν.Δ/τος 86/69, καθώς έχει αντικατασταθεί με το άρθρο 4 παρ. 7 του Ν. 177/75.

Οι παραβάτες αυτής τιμωρούνται με ποινή φυλάκισεως μέχρι 2 ετών, ως ορίζει το άρθρο 287 παρ. 9 του Ν.Δ/τος 86/69.

Η απόφαση αυτή να δημοσιευθεί στην Εφημερίδα της Κυβερνήσεως και θα ισχύει από το κυνηγετικό έτος 1984 - 1985.

Αθήνα, 6 Ιουλίου 1984  
Με Εντολή Υπουργού  
Ο Γενικός Γραμματέας  
ΧΡ. ΠΑΠΑΘΑΝΑΣΙΟΥ

Αρ.Δ. 159390/2992

(5)

Τροποποίηση ορίων μονίμου καταφυγίου θηραμάτων στην περιοχή Κοινοτήτων Ρογδιάς, Μαράθου, Τυλίσσου Ν. Ηρακλείου.

#### Ο ΥΠΟΥΡΓΟΣ ΓΕΩΡΓΙΑΣ

Έχοντας υπόψη :

1. Τις διατάξεις των άρθρων 253 και 254 παρ. 1, 2, 3 του Ν.Δ. 86/69, καθώς έχουν αντικατασταθεί με τα άρθρα 3 και 4 παρ. 5, 6, 7, 8 του Ν. 177/75.

2. Τη 283997/10.6.82 (ΦΕΚ 527/Β/30.7.82) απόφαση του Υπουργού Γεωργίας, περί μεταβίβασης στο Γενικό Γραμματέα του Υπουργείου Γεωργίας, της εξουσίας, να υπογράφει «Με Εντολή Υπουργού».

3. Την 33868/1716/21.4.76 (ΦΕΚ 600/Β/30.4.76) απόφασή μας, με την οποία ιδρύθηκε μόνιμο καταφύγιο θηραμάτων στην περιοχή Ρογδιάς, Μαράθου, Τυλίσσου Ν. Ηρακλείου.

4. Την αριθ. 1557/28.6.84 πρόταση της Δ/νσης Δασών Ν. Ηρακλείου, αναφορικά με την τροποποίηση των ορίων του ανωτέρω καταφυγίου θηραμάτων, αποφασίζουμε :

Τροποποιούμε τα όρια του Καταφυγίου θηραμάτων στην περιοχή Ρογδιάς, Μαράθου, Τυλίσσου Νομού Ηρακλείου, ως εξής : Από ασβεστοκείμενο (κουμπέδες) ημιονικός δρόμος προς πηγές Αλμυρού - αμαξιτός δρόμος μέχρι τη διακλάδωση προς Καπετανάκνας - ημιονικός δρόμος προς κορυφή επί της δεξιάς κορυφής του Φαραγγιού - κατεβαίνει προς κρυπτό νερό (την πηγή) μη συμπεριλαμβανομένης - από εκεί συναντά το δημόσιο δρόμο στην μεγάλη στροφή - ακολουθεί το δημόσιο δρόμο στην μεγάλη στροφή (κακή σιτάλα όπου το αγρόσιτο Μουλακίχη). Ακολουθεί το δημόσιο δρόμο, μέχρι το καρενείο Δόξα (Εμμανουήλ Πρινάρη) - συνέχεια και πάλι το δημόσιο δρόμο προς δυσμάς μέχρι τη διακλάδωση (αριστερά) προς Νταμάρι Μαράθου (όπου και η Μάνδρα Μαρή) ακολουθεί το δρόμο του Νταμαριού μέχρι τον παστήρα Τρουλιά (Άσπρο Μασγάλι). Από εκεί συναντά τον αγροτικό δρόμο Αστυραχίου και το ακολουθεί μέχρι την εκκλησία Άγιος Γεώργιος (Στρούμπουλας). Από εκεί συναντά την κορυφή Καλαμαύκας - Ασβεστοκείμενο (Βουλισμένο Αλώνι), συναντά τον Δημόσιο δρόμο και συνεχίζει μέχρι το ασβεστοκείμενο Κουμπέδες όπου και αρχίζει.

Κατά τα λοιπά ισχύει η αριθ. 33868/1716/21.4.76 (ΦΕΚ 600/Β/30.4.76) απόφασή μας.

Η απόφαση αυτή να δημοσιευθεί στην Εφημερίδα της Κυβερνήσεως και θα ισχύει από το κυνηγετικό έτος 1984 - 85.

Αθήνα, 11 Ιουλίου 1984  
Εντολή Υπουργού  
Ο Γενικός Γραμματέας  
ΧΡ. ΠΑΠΑΘΑΝΑΣΙΟΥ

Αρ.Δ. 160407/3078

(6)

Ίδρυση μονίμου καταφυγίου θηραμάτων στην περιοχή Παλιουρίου Νομού Χαλκιδικής.

#### Ο ΥΠΟΥΡΓΟΣ ΓΕΩΡΓΙΑΣ

Έχοντας υπόψη :

1. Τις διατάξεις των άρθρων 253 και 254 παρ. 1, 2, 3 του Ν.Δ. 86/69, καθώς έχουν αντικατασταθεί με τα άρθρα 3 και

4 παρ. 5, 6, 7, 8 του Ν. 177/78 «περί αντικαταστάσεως και συμπληρώσεως διατάξεων του Ν.Δ/τος 86/69 «περί Δασικού Κώδικα».

2. Την αριθ. 283997/10.6.82 (ΦΕΚ 527/Β/30.7.82) απόφαση του Υπουργού Γεωργίας, περί μεταβίβασης στο Γενικό Γραμματέα του Υπουργείου Γεωργίας, της εξουσίας, να υπογράφει «Με Εντολή Υπουργού».

3. Τα αριθ. 471/10.5.84, 1440/28.6.84 και 45199/8.6.84 έγγραφα του Δασαρχείου Κασσάνδρας και Διεύθυνσης Δασών Ν. Χαλκιδικής σε συνδυασμό με τη σκοπιμότητα ιδρύσεως μονίμου καταφυγίου θηραμάτων για προστασία, ανάπτυξη, αναπαραγωγή και εκμετάλλευση του θηραματικού πλούτου και της άγριας πανίδας γενικά, αποφασίζουμε :

Ιδρύουμε μόνιμο καταφύγιο θηραμάτων και απαγορεύουμε για αόριστο χρόνο, τη θήρα κάθε θηράματος στην περιοχή Κονίστρου - Παλιουρίου, Δασαρχείου Κασσάνδρας Ν. Χαλκιδικής, σε έκταση 12.500 στρέμματα, η οποία ορίζεται ως εξής :

Βόρεια : Αρχίζει από τη θέση Παναγία στα όρια του χωριού του Γεωργίου Βακαντή - Δανηλίδη με Ανατολική κατεύθυνση και όριο τη θάλασσα (Τορωναίος κόλπος).

Νότια : Θάλασσα (Αιγαίο Πέλαγος).

Ανατολικά : Θάλασσα (Τορωναίος Κόλπος - Αιγαίο Πέλαγος).

Δυτικά : Από θάλασσα (Αιγαίο Πέλαγος) που καταλήγει η κορυφογραμμή Ξηροράχης ακολουθώντας με βόρεια κατεύθυνση τον αγροτικό δρόμο (επί της κορυφής μέχρι την διασταύρωση του αγροτικού δρόμου Παλιουρίου - Ροδίτη στη θέση Αγ. Θεοδώρου (εκκλησιάκι Αγ. Θεοδώρου). Ακολουθεί προς ανατολάς αφήνοντας αριστερά την κορυφή «Χαλκοβούνι» μέχρι να συναντήσει τον αγροτικό δρόμο Παλιουρίου - Αγρολίτσας με ΒΔ κατεύθυνση μέχρι τη θέση Σταυρός (εκκλησιάκι) διασταύρωση αγροτικού δρόμου Παλιουρίου - Αγ. Νικόλαος και από εκεί στα κτήματα Βακαντή - Δανηλίδη στη θέση Παναγία καταλήγοντας στα όρια του αγρού του Βακαντή - Δανηλίδη στη θάλασσα (Τορωναίος κόλπος).

Η δίωξη των επιβλαβών θηραμάτων μέσα στο καταφύγιο, ενεργείται σύμφωνα με το άρθρο 254 παρ. 3 του Ν.Δ/τος 86/69, καθώς έχει αντικατασταθεί με το άρθρο 4 παρ. 7 του Ν. 177/75.

Οι παραβάτες αυτής τιμωρούνται με ποινή φυλακίσεως μέχρι 2 ετών, ως ορίζει το άρθρο 287 παρ. 9 του Ν.Δ/τος 86/69.

Η απόφαση αυτή να δημοσιευθεί στην Εφημερίδα της Κυβερνήσεως και θα ισχύει από το κυνηγετικό έτος 1984 - 1985.

Αθήνα, 11 Ιουλίου 1984  
Με Εντολή Υπουργού  
Ο Γενικός Γραμματέας  
ΧΡ. ΠΑΠΑΘΑΝΑΣΙΟΥ

Αρ.Δ. 160406/3077

(7)

Κατάργηση καταφυγίου θηραμάτων στην περιοχή Αγίας Παρασκεής, Καψοχώρας κλπ., Ν. Χαλκιδικής.

#### Ο ΥΠΟΥΡΓΟΣ ΓΕΩΡΓΙΑΣ

Έχοντας υπόψη :

1. Τις διατάξεις των άρθρων 253 και 254 παρ. 1, 2, 3 του Ν.Δ. 86/69, καθώς έχουν αντικατασταθεί με τα άρθρα 3 και 4 παρ. 5, 6, 7, 8 του Ν. 177/75.

2. Την αριθ. 34401/1739/21.4.76 (ΦΕΚ 687/Β/24.5.76) απόφασή μας, περί ίδρυσης μονίμου καταφυγίου θηραμάτων στην περιοχή Δασαρχείου Κασσάνδρας.

3. Την αριθ. 283997/10.6.82 (ΦΕΚ 527/Β/30.7.82) απόφαση του Υπουργού Γεωργίας, περί μεταβίβασης στο Γενικό Γραμματέα του Υπουργείου Γεωργίας, της εξουσίας, να υπογράφει «Με Εντολή Υπουργού».

4. Τα αριθ. 471/10.5.84, 46199/8.6.84 έγγραφα της Δ/νσεως Δασών Ν. Χαλκιδικής και Δασαρχείου Κασσάνδρας, αναφορικά με την κατάργηση του ανωτέρω καταφυγίου θηραμάτων, αποφασίζουμε :

Καταργούμε το καταφύγιο θηραμάτων έκτασης 5.000 στρεμμάτων στις θέσεις Μύλος κ.λ.π., περιοχής κοινοτήτων Αγίας Παρασκευής, Καψοχώρας, Χανιώτης, Ν. Σκιάων Δασαρχείου Κασσάνδρας Ν. Χαλκιδικής, το οποίο ιδρύθηκε με την αριθ. 34401/1739/21.4.76 (ΦΕΚ 687/Β/24.5.1976) απόφασή μας, γιατί δεν έχει τις προϋποθέσεις προς κάλυψη των βασικών αναγκών του θηράματος.

Η απόφαση αυτή να δημοσιευθεί στην Εφημερίδα της Κυβερνήσεως και να ισχύει από το Κυνηγετικό έτος 1984 - 1985.

Αθήνα, 11 Ιουλίου 1984

Με Εντολή Υπουργού  
Ο Γενικός Γραμματέας  
ΧΡ. ΠΑΠΑΘΑΝΑΣΙΟΥ

Αριθ. 159443/2980

(8)

Απαγόρευση για πέντε χρόνια του κυνηγίου της ορεινής πέρδικας.

### Ο ΥΠΟΥΡΓΟΣ ΓΕΩΡΓΙΑΣ

Έχοντας υπόψη :

1. Τις διατάξεις του άρθρου 258 παρ. 5 Ν.Δ. 86/69 «περί Δασικού Κώδικος» όπως συμπληρώθηκαν με τις διατάξεις του άρθρου 7 παρ. 3 Ν. 177/75.

2. Το αριθ. 1941/25.6.1984 έγγραφο της Δ/νσεως Δασών Θεσπρωτίας και το από 21.6.1984 πρακτικό του Δ.Σ. του Κυν. Συλλόγου Φιλατών.

3. Την αριθ. 283998/10.6.1982 απόφαση του Υπουργού Γεωργίας «περί μεταβίβασης αρμοδιοτήτων πρώην Γ.Δ. και ΑΝΓΔ στους υπηρεσιακούς παράγοντες», αποφασίζουμε :

Απαγορεύουμε για πέντε (5) χρόνια το κυνήγι της ορεινής πέρδικας σε έκταση 11.000 στρεμμάτων, που εμπίπτει στις διοικητικές περιφέρειες των Κοινοτήτων Τσαμαντά και Αμπελώνας Θεσπρωτίας και ορίζεται : Νοτιοδυτικά από σημείο στον ποταμό Ξάνθου που απέχει 500 μέτρα από τα σύνορα της Ελλάδας - Αλβανίας, στη συνέχεια και με κατεύθυνση προς ανατολή κατά μήκος του ποταμού Ξάνθου μέχρι το σημείο που αρχίζουν τα «Στενά Κοζακιά», από εκεί και με κατεύθυνση προς Βορρά στην τοποθεσία «Σταράδα» μέχρι εξωκλήσι «Άγιο Δημήτριο», από εκεί και με κατεύθυνση προς το χωριό Τσαμαντά μέχρι στρατιωτικό φυλάκιο Τσαμαντά, στη συνέχεια και κατά μήκος του ρέματος «Πλατανάκι» με κατεύθυνση προς Αλβανία μέχρι θέση Σταυροπλάτανος που απέχει 500 μ. από τα σύνορα Ελλάδας - Αλβανίας και από εκεί κατά μήκος νοητής γραμμής παράλληλης προς την συνοριακή γραμμή Ελλάδας - Αλβανίας σε απόσταση 500 μ. απ' αυτή μέχρι το αρχικό σημείο του ποταμού Ξάνθου.

Η Δ/ση Δασών Θεσπρωτίας παρακαλείται για την έκδοση της σχετικής αστυνομικής απαγορευτικής διάταξης κυνηγίου.

Η απόφαση αυτή να δημοσιευτεί στην Εφημερίδα της Κυβερνήσεως και θα ισχύσει από το Κυνηγετικό Έτος 1984 - 1985.

Αθήνα, 9 Ιουλίου 1984

Με Εντολή Υπουργού  
Ο Διευθυντής  
ΑΛ. ΚΑΩΣΣΑΣ

Αριθ. Φ3-1033

(9)

Έγκριση κυκλοφορίας στην Ελλάδα αυτομάτων ηλεκτρονικών ζυγών MASTER, τύπου MC-100 MC-200 και MC-300 με δυναμικότητα ζυγίσσεως 10, 15 και 30 KR.

### Ο ΥΠΟΥΡΓΟΣ ΕΜΠΟΡΙΟΥ

Έχοντας υπόψη :

α) Το Ν. 400/76 «περί Υπουργικού Συμβουλίου και Υπουργείων».

β) Το Π.Δ. 607/76 «περί Οργανισμού του Υπουργείου Εμπορίου».

γ) Τις διατάξεις του Π.Δ. 524/78 «περί Κωδικοποίησης εις ενιαίο κείμενο των ισχυουσών διατάξεων των αναφερομένων εις την εισαγωγήν εν Ελλάδι του Διεθνούς Συστήματος Μέτρων και Σταθμών».

δ) Το άρθρο 28 της Υπουργικής Απόφασης Φ3/2587/78 «περί κωδικοποίησης αποφάσεων επί των Μέτρων και Σταθμών» (ΦΕΚ 70/26.1.79 τ. Β').

ε) Την απόφαση Β3/385/30.5.83 του Υφυπουργού «Εξουσιοδότηση για υπογραφή εγγράφων» «Με Εντολή Υφυπουργού» κ.λ.π. (ΦΕΚ 392/6.7.83 τ. Β') που παρατάθηκε με την Β3/105/30.1.84 όμοια.

στ) Την από 28.5.1984 αίτηση της Α & Ι. ΝΙΑΜΟΝΙΤΑΚΗ ΕΠΕ (οδός Μενάνδρου 6, Αθήνα), αποφασίζουμε :

1. Εγκρίνουμε την κυκλοφορία στην Ελλάδα των αυτομάτων επιτραπέζιων ηλεκτρονικών ζυγών MASTER, τύπου MC 100, MC 200 και MC300.

Τους ζυγούς αυτούς κατασκευάζει ο Ισπανικός Οίκος ITASA S.A. και εισάγει στην Ελλάδα η «Α. & Ι. ΝΙΑΜΟΝΙΤΑΚΗΣ ΕΠΕ».

2. Χαρακτηριστικά των ζυγών :

Τύπος Ζυγού	Μεγίστη δυ- ναμικό- τητα σε χιλ/μα	Ελα- χίστη δυναμι- σε γραμ.	Υποδι- αίρεση σε γρ.	Ένδει- ξη βά- ρους	Ένδει- ξη τι- μής μο- νάδος	Ένδειξη ολικής τιμής
-------------	---	--------------------------------------	----------------------------	--------------------------	--------------------------------------	----------------------------

	10		5			
MC-100	15	100	5	5 ψηφία	4 ψηφία	6 ψηφία
	30		10			
	10		5			
MC-200	15	100	5	5 ψηφία	4 ψηφία	6 ψηφία
	30		10			
	10		5			
MC-300	15	100	5	5 ψηφία	4 ψηφία	6 ψηφία
	30		10			

Οι ζυγοί αυτοί διαθέτουν φωτεινό πίνακα στον οποίο αναγράφεται ψηφιακά το βάρος σε Kg, η τιμή μονάδας σε δρχ./Kg και η ολική αξία του εμπορεύματος.

3. Για την εξακρίβωση της ταυτότητας των ζυγών αυτών στους ελέγχους που γίνονται από τα αρμόδια όργανα πρέπει να αναγράφονται επ' αυτών σε σημείο που να διακρίνεται καλά, οι εξής ενδείξεις :

α) Ο οίκος κατασκευής του ζυγού

β) Ο τύπος του ζυγού

γ) Η μέγιστη δυναμικότητα

δ) Η ελάχιστη δυναμικότητα  
 ε) Η υποδιαίρεση  
 στ) Ο αριθμός εγκρίσεως κυκλοφορίας στην Ελλάδα, ήτοι : Φ3/1033/84 Υπουργείου Εμπορίου.

4. Η νομιμοποίηση της κυκλοφορίας των ζυγών γίνεται με την επικύρωση, από την αρμόδια Αρχή, των σημάτων του Αρχικού και Περιοδικού Ελέγχου Μέτρων και Σταθμών, σύμφωνα με τις ισχύουσες διατάξεις.

5. Η έγκριση, αυτή μπορεί ν' ανακληθεί με απόφασή μας που θα δημοσιευθεί στην Εφημερίδα της Κυβερνήσεως, εφόσον διαπιστωθεί από την αρμόδια Αρχή ότι δεν πληρούνται οι νόμιμες προϋποθέσεις και απαιτήσεις, ύστερα από αιτιολογημένη εισήγηση της Υπηρεσίας μας.

6. Η ισχύς της απόφασης αυτής αρχίζει από της δημοσίευσής της στην Εφημερίδα της Κυβερνήσεως.

Η απόφαση αυτή να δημοσιευθεί στην Εφημερίδα της Κυβερνήσεως.

Αθήνα, 9 Ιουλίου 1984

Με Εντολή Υπουργού

Ο Διευθυντής

Ι. ΚΑΠΟΝΙΚΟΛΟΣ

Αρ.Φ. 528/38186

(10)

Κανονισμός Λειτουργίας Φεστιβάλ Ελληνικού Κινηματογράφου.

ΟΙ ΥΠΟΥΡΓΟΙ  
 ΟΙΚΟΝΟΜΙΚΩΝ & ΠΟΛΙΤΙΣΜΟΥ ΚΑΙ ΕΠΙΣΤΗΜΩΝ

Έχοντας υπόψη :

1. Τις διατάξεις :

α) Του άρθρου 37 του Ν.Δ. 4208/61 «περί μέτρων δια την ανάπτυξιν της Κινηματογραφίας εν Ελλάδι και άλλων τινών διατάξεων».

β) Των άρθρων 17 και 18 του Ν.Δ. 58/73 «περί μέτρων προς ανάπτυξιν της Κινηματογραφικής Βιομηχανίας και περί αντικαταστάσεως και τροποποιήσεως διατάξεων του Ν.Δ. 4208/61 κλπ.».

γ) Του Ν. 1075/80 «περί μονιμοποιήσεως μουσικών των Κρατικών Ορχηστρών Αθηνών και Θεσσαλονίκης, καθορισμού των συγγραφικών δικαιωμάτων των Ελλήνων Θεατρικών Συγγραφέων, μεταφοράς των επί της Κινηματογραφίας εν γένει αρμοδιοτήτων εις το Υπουργείο Πολιτισμού και Επιστημών, προστασίας των καλλιτεχνών - ερμηνευτών και συστάσεως θέσεων στα Κρατικά Θέατρα».

δ) Την αριθ. 5 οικ. 25860/25.4.82 κοινή Υπουργική Απόφαση (ΦΕΚ 216/Β/26.4.82) σχετική με την αναμόρφωση Συλλογικών Οργάνων Γνωμοδοτικής και Αποφασιστικής αρμοδιότητας του ΥΠΠΕ....».

ε) Την αριθ. Υ. 79/21.6.84 (ΦΕΚ 413/84 τ. Β') Απόφαση Πρωθυπουργού «ανάθεση αρμοδιοτήτων στον Αναπληρωτή Υπουργό Οικονομικών».

2. Την ανάγκη προσαρμογής του Κανονισμού Λειτουργίας του Φεστιβάλ Ελληνικού Κινηματογράφου στα σημερινά δεδομένα, αποφασίζουμε :

1. Για την προαγωγή της Κινηματογραφίας στην Ελλάδα και για τη διάδοση των Ελληνικών ταινιών τόσο στο εσωτερικό όσο και στο εξωτερικό, οργανώνεται το μήνα Οκτώβριο κάθε έτους στη Θεσσαλονίκη επίδειξη των καλλιτέρων Ελληνικών ταινιών μεγάλου και μικρού μήκους με την επωνυμία «ΦΕΣΤΙΒΑΛ ΕΛΛΗΝΙΚΟΥ ΚΙΝΗΜΑΤΟΓΡΑΦΟΥ».

2. Η Διοίκηση της Διεθνούς Εκθέσεως Θεσσαλονίκης αναλαμβάνει την οργάνωση της επιδείξεως που διέπεται από τις διατάξεις της αποφάσεως αυτής.

Άρθρο 2.

1. Το ΦΕΣΤΙΒΑΛ ΕΛΛΗΝΙΚΟΥ ΚΙΝΗΜΑΤΟΓΡΑΦΟΥ γίνεται στη Θεσσαλονίκη και διρκεί μίξ εβδομάδα,

σύμφωνα με τα οριζόμενα από την Οργανωτική Επιτροπή, που ορίζει και το κινηματοθέατρο όπου θα προβληθούν όλες οι ταινίες που θα έχουν προκριθεί. Η Οργανωτική Επιτροπή με απόφασή της μπορεί να προκρίνει την παρχαπάνω διάρκεια, αν εξαιτίας μεγάλης συμμετοχής ταινιών, ο χρόνος της μίας εβδομάδας δεν είναι αρκετός.

2. Ειδικά για το 1984 το Φεστιβάλ θα γίνει από τη 1 μέχρι και τις 7 Οκτωβρίου.

Άρθρο 3.

Οι ταινίες που μετέχουν στο «ΦΕΣΤΙΒΑΛ ΕΛΛΗΝΙΚΟΥ ΚΙΝΗΜΑΤΟΓΡΑΦΟΥ» πρέπει να έχουν τις εξής προϋποθέσεις :

α) Να έχουν ολοκληρωθεί μέσα σε 12 μήνες πριν από την έναρξη του «ΦΕΣΤΙΒΑΛ» και να μην έχουν προβληθεί στην Ελλάδα.

β) Να έχουν πλάτος 35MM ή 16MM

γ) Να έχουν χαρακτηριστεί ως ελληνικές σύμφωνα με το άρθρο 13 του ΝΔ 4208/61 όπως τροποποιήθηκε και ισχύει.

Άρθρο 4.

1. Για τη συμμετοχή ταινίας στο «ΦΕΣΤΙΒΑΛ ΕΛΛΗΝΙΚΟΥ ΚΙΝΗΜΑΤΟΓΡΑΦΟΥ» απαιτείται έγγραφη δήλωση του παραγωγού συνοδευόμενη απαραίτητα και από όμοια δήλωση του σκηνοθέτη. Στη δήλωση για τη συμμετοχή της ταινίας στο Φεστιβάλ πρέπει να αναφέρονται τα τεχνικά και λοιπά στοιχεία της και αν η ταινία αυτή είναι το πρώτο έργο του σκηνοθέτη της.

2. Η δήλωση συμμετοχής υποβάλλεται στη Γραμματεία του «ΦΕΣΤΙΒΑΛ ΕΛΛΗΝΙΚΟΥ ΚΙΝΗΜΑΤΟΓΡΑΦΟΥ» ένα μήνα τουλάχιστον πριν από την έναρξη του Φεστιβάλ.

3. Οι ταινίες παραδίδονται στο Γραφείο του Φεστιβάλ στην Αθήνα δέκα πέντε ημέρες πριν από την έναρξη του Φεστιβάλ.

Άρθρο 5.

Κατά τη διάρκεια του «ΦΕΣΤΙΒΑΛ ΕΛΛΗΝΙΚΟΥ ΚΙΝΗΜΑΤΟΓΡΑΦΟΥ» απαγορεύεται η προβολή ταινίας που προκρίθηκε σε άλλο κινηματοθέατρο της Χώρας.

Άρθρο 6.

Για την οργάνωση και λειτουργία του «ΦΕΣΤΙΒΑΛ ΕΛΛΗΝΙΚΟΥ ΚΙΝΗΜΑΤΟΓΡΑΦΟΥ» συγκροτούνται με απόφαση της Υπουργού Πολιτισμού και Επιστημών οι εξής Επιτροπές :

Α. ΟΡΓΑΝΩΤΙΚΗ ΕΠΙΤΡΟΠΗ που αποτελείται από τα εξής επτά (7) μέλη :

1. Τον Πρόεδρο της Διεθνούς Εκθέσεως Θεσσαλονίκης που προεδρεύει και της Επιτροπής.

2. Ένα (1) μέλος με γνώσεις Κινηματογραφίας προτεινόμενο με τον αναπληρωτή του από το Διοικητικό Συμβούλιο της Διεθνούς Εκθέσεως Θεσσαλονίκης.

3. Ένα εκπρόσωπο της Τοπικής Αυτοδιοίκησης που προτείνεται με τον αναπληρωτή του από το Δημοτικό Συμβούλιο του Δήμου Θεσσαλονίκης.

4. Ένα (1) σκηνοθέτη Κινηματογράφου που προτείνεται με τον αναπληρωτή του από το Διοικητικό Συμβούλιο της Εταιρείας Ελλήνων Σκηνοθετών.

5. Ένα (1) παραγωγό Κινηματογράφου που προτείνεται με τον αναπληρωτή του από το Διοικητικό Συμβούλιο του Πανελληνίου Σωματίου Παραγωγών Κινηματογράφου και Τηλεόρασεως.

6. Ένα (1) κριτικό Κινηματογράφου που προτείνεται με τον αναπληρωτή του από το Διοικητικό Συμβούλιο της Πανελλήνιας Ένωσης Κριτικών Κινηματογράφου.

7. Ένα (1) Τεχνικό Κινηματογράφου που προτείνεται με τον αναπληρωτή του από το Διοικητικό Συμβούλιο της Ένωσης Τεχνικών Ελληνικού Κινηματογράφου και Τηλεόρασης.

Γραμματέας της Επιτροπής ορίζεται ο Προϊστάμενος Γραμματείας Φεστιβάλ Κινηματογράφου που εκτελεί και χρέη εισηγητή.

**Β. ΕΠΙΤΡΟΠΗ ΠΡΟΚΡΙΣΕΩΣ** που αποτελείται από τα εξής επτά (7) μέλη :

1. Δύο (2) πρόσωπα κοινής αποδοχής με αναγνωρισμένο κύρος στον καλλιτεχνικό (κινηματογραφικό) χώρο που προτείνονται από τη Διεύθυνση Κινηματογράφου του ΥΠΠΕ.

2. Πέντε (5) πρόσωπα από τα οποία :

Δύο σκηνοθέτες

έναν τεχνικό κινηματογράφου

έναν κριτικό κινηματογράφου

έναν σεναριογράφο

που προτείνονται με τους αναπληρωτές τους από τα Διοικητικά Συμβούλια των αντίστοιχων σωματείων.

**Γ. ΚΡΙΤΙΚΗ ΕΠΙΤΡΟΠΗ** που αποτελείται από τα εξής εννέα (9) μέλη :

1. Δύο (2) πρόσωπα κοινής αποδοχής με αναγνωρισμένο κύρος στον καλλιτεχνικό (κινηματογραφικό) χώρο που προτείνονται από τη Διεύθυνση Κινηματογράφου του ΥΠΠΕ.

2. Επτά (7) πρόσωπα από τα οποία :

έναν σκηνοθέτη

έναν παραγωγό

έναν τεχνικό κινηματογράφου

έναν κριτικό κινηματογράφου

έναν σεναριογράφο

έναν ηθοποιό

έναν μουσικό

που προτείνονται με τους αναπληρωτές τους από τα Διοικητικά Συμβούλια των αντίστοιχων σωματείων.

**Δ. Ο Πρόεδρος της Προκριματικής και Κριτικής Επιτροπής** εκλέγεται από τα μέλη της αντίστοιχης Επιτροπής.

Χρήη Γραμματέα αυτών των Επιτροπών ασκεί υπάλληλος του Υπουργείου Πολιτισμού και Επιστημών που ανήκει στον τομέα του Κινηματογράφου. Τα μέλη των Επιτροπών Προκρίσεως και Κριτικής ανακοινώνονται δύο μήνες πριν από την έναρξη του Φεστιβάλ.

**Ε. Η προθεσμία υποβολής των προτάσεων για τα μέλη που θα μετέχουν στις Επιτροπές που προαναφέρθηκαν είναι δεκαπενθήμερη από την ημερομηνία που οι ενδιαφερόμενοι φορείς θα παραλάβουν το σχετικό έγγραφο αίτημα του ΥΠΠΕ. Σε περίπτωση που παρέλθει η προθεσμία αυτή τα μέλη επιλέγονται από την Υπουργό Πολιτισμού και Επιστημών.**

**ΣΤ. Η Οργανωτική Επιτροπή αποφασίζει για κάθε θέμα που αναφέρεται στην οργάνωση και στη διεξαγωγή του «ΦΕΣΤΙΒΑΛ ΕΛΛΗΝΙΚΟΥ ΚΙΝΗΜΑΤΟΓΡΑΦΟΥ» καθώς και για την πρόσκληση ξένων παραγωγών, κριτικών και διανομέων, με σκοπό τη διάδοση και προβολή του Ελληνικού Κινηματογράφου στο Εξωτερικό.**

Η Επιτροπή συνεδριάζει τουλάχιστον μία φορά το μήνα και καταρτίζει τις παράλληλες εκδηλώσεις και τα λοιπά προγράμματα προβολών.

**Ζ. Η Επιτροπή Προκρίσεως κάνει επιλογή των ταινιών που θα πάρουν μέρος στο συναγωνισμό για την κατάκτηση των βραβείων και διακρίσεων που προβλέπονται από την απόφαση. Η σχετική επιλογή γίνεται στην Αθήνα και η σειρά προβολής στο Φεστιβάλ των ταινιών που προκρίθηκαν καθορίζεται με κλήρωση. Η συμμετοχή στο διαγωνισμό ταινιών που δεν έχουν επιλεγεί από την Επιτροπή Προκρίσεως απαγορεύεται.**

Μετά την επιλογή ταινίας από την Επιτροπή Προκρίσεως δεν είναι δυνατόν να ανακληθεί η αίτηση συμμετοχής.

Η Επιτροπή Προκρίσεως επιλέγει επίσης έως επτά (7) ταινίες που θα προβληθούν στα πλαίσια του Φεστιβάλ στο Πληροφοριακό Τμήμα.

**Η. Η Κριτική Επιτροπή απονέμει τα βραβεία και τις διακρίσεις που προβλέπονται από την απόφαση αυτή.**

Άρθρο 7.

1. Οι Επιτροπές που προβλέπονται από το άρθρο 6 της απόφασης αυτής συνεδριάζουν μετά από γραπτή ή προφορική πρόσκληση του Προέδρου ή του νόμιμου αναπληρωτή

του. Οι Επιτροπές συνεδριάζουν νόμιμα, όταν τα παρόντα μέλη είναι περισσότερα από τα απόντα.

2. Οι πράξεις των Επιτροπών διατυπώνονται στα Πρακτικά όπου και αναγράφονται τα ονόματα των μελών που συμμετέχουν και γίνεται ρητή μνεία για την απουσία ή το κώλυμα οποιουδήποτε. Επικυρωμένα αντίγραφα των Πρακτικών στέλνονται στην αρμόδια Υπηρεσία του Υπουργείου Πολιτισμού και Επιστημών.

Τα πρωτότυπα παραμένουν στα Αρχεία της Γραμματείας του Φεστιβάλ Κινηματογράφου. Οι αποφάσεις των Επιτροπών πρέπει να είναι αιτιολογημένες.

3. Δεν επιτρέπεται στα μέλη των Επιτροπών του άρθρου 6 να ανακοινώνουν στον Τύπο, στους Σταθμούς Ραδιοφωνίας και Τηλεόρασης, σε ενδιαφερόμενα πρόσωπα και γενικότερα σε οποιονδήποτε τρίτο τις συζητήσεις και τις αποφάσεις των Επιτροπών. Επίσης απαγορεύεται στα μέλη των Επιτροπών να διατυπώνουν κρίσεις για τις ταινίες που δήλωσαν συμμετοχή στο Φεστιβάλ πριν από την επίσημη αναγγελία της τελικής αποφάσεως της Κριτικής Επιτροπής.

4. Η Θητεία των μελών της Οργανωτικής Επιτροπής ορίζεται για ένα χρόνο. Η Θητεία των μελών της Επιτροπής Προκρίσεως παρατείνεται για ένα (1) μήνα έπειτα από το τέλος κάθε περιόδου του Φεστιβάλ Ελληνικού Κινηματογράφου και της Κριτικής Επιτροπής για (3) τρεις μήνες ανεξάρτητα από το χρόνο συστάσεως των επιτροπών αυτών.

5. Δεν μπορεί κανείς να μετέχει ως μέλος σε περισσότερες από μία από τις Επιτροπές του άρθρου 6. Στην Επιτροπή Προκρίσεως και την Κριτική Επιτροπή δεν μπορεί να μετέχει οποιονδήποτε πρόσωπο που έχει σχέση με την παραγωγή ή την εμπορική εκμετάλλευση των ταινιών που κρίνονται.

6. Οι αποφάσεις των Επιτροπών λαμβάνονται με απόλυτη πλειοψηφία των παρόντων, μετά από φανερό ψήφο.

Αν δεν υπάρξει τέτοια πλειοψηφία η ψηφοφορία επαναλαμβάνεται.

Αν και στη δεύτερη αυτή ψηφοφορία δεν υπάρξει απόλυτη πλειοψηφία γίνεται και τρίτη, κατά την οποία οι αποφάσεις λαμβάνονται με σχετική πλειοψηφία, ενώ σε περίπτωση ισοψηφίας οι ψηφοφορίες συνεχίζονται με αποκλεισμό κάθε φορά των προτάσεων που μεσολήθησαν και που θεωρούνται οριστικά απορριφθείσες, μέχρις ότου επιτευχθεί σχετική πλειοψηφία ή συμπληρωθούν πέντε (5) συνολικά άκαρπες ψηφοφορίες.

Στην τελευταία αυτή περίπτωση των (5) πέντε άκαρπων ψηφοφοριών, αν μεν οι ψηφοφορίες έγιναν για την απονομή συγκεκριμένου βραβείου, το βραβείο αυτό δεν απονέμεται με επιφύλαξη της διατάξεως της επόμενης παρ. 7, αν δε/οι ψηφοφορίες έγιναν για την λήψη αποφάσεως πάνω σε οποιοδήποτε άλλο θέμα ενεργείται κλήρωση ανάμεσα στις προτάσεις που ισούστηκαν στην πέμπτη ψηφοφορία.

7. Ειδικά στην περίπτωση που τα πρόσωπα ή οι ταινίες που ισοψήφισαν στην πέμπτη ψηφοφορία για απονομή βραβείου είναι μόνο δύο και συγκέντρωσαν συνολικά οκτώ τουλάχιστον ψήφους, το βραβείο απονέμεται και στις δύο.

Άρθρο 8.

Στην Οργανωτική Επιτροπή, στην Επιτροπή Προκρίσεως και στην Κριτική Επιτροπή, μετέχει χωρίς ψήφο, ο Ειδικός Σύμβουλος σε θέματα Κινηματογράφου του Υπουργείου Πολιτισμού και Επιστημών ή ο νόμιμος αναπληρωτής του, ο οποίος είναι και αρμόδιος για την επίλυση κάθε ζητήματος σχετικού με την εφαρμογή του Κανονισμού και των κειμένων διατάξεων.

Άρθρο 9.

Η απονομή των βραβείων του άρθρου 10 της αποφάσεως αυτής αποφασίζεται από την Κριτική Επιτροπή. Κατά την ανακοίνωση των βραβείων ανακοινώνονται υποχρεωτικά και οι ψήφοι με τους οποίους απονεμήθηκε καθένα απ' αυτά καθώς και ο αριθμός των ψηφοφοριών που έγιναν.



## Άρθρο 10.

1. Τα βραβεία που απονέμει η Κριτική Επιτροπή είναι υλικά και όχι χρηματικά. Τα εξής :

α) Βραβείο ταινίας μεγάλου μήκους που απονέμεται στον παραγωγό.

β) Βραβείο ταινίας ντοκυμανταίρ μεγάλου μήκους που απονέμεται στον παραγωγό και στο σκηνοθέτη.

γ) Βραβείο σκηνοθεσίας ταινίας μεγάλου μήκους που απονέμεται στο σκηνοθέτη.

δ) Βραβείο σκηνοθεσίας ταινίας μεγάλου μήκους Πρωτοφανιζομένου σκηνοθέτη, που απονέμεται στο σκηνοθέτη.

ε) Βραβείο φωτογραφίας ταινίας μεγάλου μήκους που απονέμεται στο διευθυντή φωτογραφίας.

στ) Βραβείο ερμηνείας γυναικείου ρόλου ταινίας μεγάλου μήκους που απονέμεται στην ηθοποιό.

ζ) Βραβείο ερμηνείας ανδρικού ρόλου ταινίας μεγάλου μήκους που απονέμεται στον ηθοποιό.

η) Βραβείο σεναρίου ταινίας μεγάλου μήκους που απονέμεται στο σεναριογράφο.

θ) Ειδικά βραβεία στη διάθεση της Επιτροπής απονεμόμενα κατά την απόλυτη κρίση της για εξαιρετικές επιτεύξεις στους τομείς : μουσική, σκηνογραφία, ενδυματολογία, μοντάζ, ηχοληψία, δεύτερος ρόλος, μακιγιάζ, ειδικά εφέ κλπ.

ι) Τρία (3) βραβεία για ταινίες μικρού μήκους που απονέμονται στον παραγωγό και στο σκηνοθέτη.

2. Με απόφαση της Οργανωτικής Επιτροπής καθορίζεται το περιεχόμενο και ο τύπος του διπλώματος ή μεταλλείου που συνοδεύει κάθε βράβευση.

3. Καθορίζεται για το 1984 χρηματικό ποσό είκοσι εκατομμυρίων (20.000.000) ως εισφορά του Κράτους για την καλύτερη οργάνωση του «ΦΕΣΤΙΒΑΛ ΕΛΛΗΝΙΚΟΥ ΚΙΝΗΜΑΤΟΓΡΑΦΟΥ».

## Άρθρο 11.

1. Κατά τη διάρκεια του ΦΕΣΤΙΒΑΛ ΕΛΛΗΝΙΚΟΥ ΚΙΝΗΜΑΤΟΓΡΑΦΟΥ λειτουργεί ανοιχτή Οθόνη με την ευθύνη της Οργανωτικής Επιτροπής του Φεστιβάλ όπου μπορεί κάθε Έλληνας παραγωγός ή σκηνοθέτης να προβάλει την ταινία του.

2. Για τις ταινίες αυτές ισχύει η παρ. 3 του άρθρου 4 του παρόντος Κανονισμού.

## Άρθρο 12.

Η Διεθνής Έκθεση Θεσσαλονίκης καθορίζει και καταβάλλει σε βάρος των πιστώσεων του Προϋπολογισμού της κατ' αποκοπήν αποζημίωση και τυχόν δαπάνες ταξιδιού και στέγης στα μέλη και στο Γραμματέα της Οργανωτικής, της Προκριματικής και της Κριτικής Επιτροπής, καθώς και στον εκπρόσωπο του Υπουργείου που μετέχει στις Επιτροπές.

## Άρθρο 13.

Το ΦΕΣΤΙΒΑΛ ΕΛΛΗΝΙΚΟΥ ΚΙΝΗΜΑΤΟΓΡΑΦΟΥ βαρύνεται με τα έξοδα μεταφοράς και ασφαλίσεως των ταινιών τόσο κατά την αποστολή όσο και κατά την επιστροφή τους καθώς και με τα έξοδα αποθηκείσεως και ασφαλίσεως των ταινιών στην έδρα τους. Το Φεστιβάλ είναι υπεύθυνο για τη φύλαξη των ταινιών και του υπόλοιπου κινηματογραφικού υλικού μέχρι της επιστροφής του στο δικαιούχο παραγωγό.

Κάθε προηγούμενη απόφαση περί Κανονισμού λειτουργίας ΦΕΣΤΙΒΑΛ ΕΛΛΗΝΙΚΟΥ ΚΙΝΗΜΑΤΟΓΡΑΦΟΥ και τροποποιήσεώς του παύει να ισχύει από τη δημοσίευσή της αποφάσεως αυτής.

## Άρθρο 14.

Η απόφαση αυτή να δημοσιευθεί στην Εφημερίδα της Κυβερνήσεως.

Αθήνα, 12 Ιουλίου 1984

ΟΙ ΥΠΟΥΡΓΟΙ

Ο ΑΝΑΠΛΗΡΩΤΗΣ ΥΠΟΥΡΓΟΣ

ΟΙΚΟΝΟΜΙΚΩΝ

ΔΗΜ. ΤΣΟΒΟΛΑΣ

ΠΟΛΙΤΙΣΜΟΥ ΚΑΙ ΕΠΙΣΤΗΜΩΝ

Α. Ν. (ΜΕΛΙΝΑ) ΜΕΡΚΟΥΡΗ

Αρ. 9. Π/1507/29500

(11)

Χαρακτηρισμός ως έργου τέχνης του κτηρίου ιδιοκτησίας Χαραλ. Μακρυκώστα στην οδό Βύρωνος 5 και Ασημ. Φωτήλα στην Πάτρα.

## Η ΥΠΟΥΡΓΟΣ ΠΟΛΙΤΙΣΜΟΥ ΚΑΙ ΕΠΙΣΤΗΜΩΝ

Έχοντας υπόψη :

1. Τις διατάξεις : α) Του Ν. 400/76 «περί Υπουργικού Συμβουλίου και Υπουργείων» όπως τροποποιήθηκε και ισχύει σήμερα. β) Του άρθρου 52 του Ν. 5351/1932 «περί Αρχαιοτήτων». γ) Του Ν. 1469/1950 «περί προστασίας ειδικής κατηγορίας οικοδομημάτων και έργων τέχνης μεταγενεστέρων του 1830». δ) Του Π.Δ. 941/77 «περί Οργανισμού του ΥΠΠΕ». ε) Την ΥΑ ΟΕ/26390/20.5.83 (ΦΕΚ 306/Β/1.6.83) «περί μεταβιβάσεως της εξουσίας υπογραφής «Με Εντολή Υπουργού» στο Γενικό Γραμματέα, Δ/ντές, Τμηματάρχες του ΥΠΠΕ».

2. Την ομόφωνη γνωμοδότηση του Τοπικού Συμβουλίου Μνημείων Ν.Δ.Ελλάδος με αριθμό 2/4.4.84, αποφασίζουμε :

Χαρακτηρίζουμε ως έργο τέχνης που χρειάζεται ειδική κρατική προστασία σύμφωνα με τις διατάξεις του Ν. 1469/1950, το κτήριο ιδιοκτησίας Χαρ. Μακρυκώστα στις οδούς Βύρωνος 5 και Ασημ. Φωτήλα στην Πάτρα. Το χαρακτήρα του έργου τέχνης συνθέτουν το αξιόλογο εκκεκτικιστικό ύψος του κτηρίου με την αρμονική σύνδεση των επί μέρους ποικίλων ύψων όγκων του και τον διώροφο οκταγωνικό γωνιαίο πύργο με τη μεταλλική οξυκόρυφη στέγη καθώς και το ότι είναι από τις ελάχιστες σήμερα σωζόμενες παλαιές ιδιωτικές κατοικίες της περιοχής αυτής.

Η απόφαση αυτή να δημοσιευθεί στην Εφημερίδα της Κυβερνήσεως.

Αθήνα, 28 Ιουνίου 1984

Με Εντολή Υπουργού

Ο Διευθυντής

Γ. ΝΙΝΟΣ

Αρ. 5. Γ/1562/31285

(12)

Χαρακτηρισμός ως ιστορικού διατηρητέου μνημείου του Ελληνικού Παρθεναγωγείου Εδέσσης και του χώρου που το περιβάλλει.

## Η ΥΠΟΥΡΓΟΣ ΠΟΛΙΤΙΣΜΟΥ ΚΑΙ ΕΠΙΣΤΗΜΩΝ

Έχοντας υπόψη :

1. Τις διατάξεις : α) Του Ν. 400/76 «περί Υπουργικού Συμβουλίου και Υπουργείων» όπως τροποποιήθηκε και ισχύει σήμερα. β) Του άρθρου 52 του Ν. 5351/1932 «περί Αρχαιοτήτων». γ) Του Ν. 1469/50 «περί προστασίας ειδικής κατηγορίας οικοδομημάτων και έργων τέχνης μεταγενεστέρων του 1830». δ) Το Π.Δ. 941/77 «περί Οργανισμού του ΥΠΠΕ». ε) Την ΥΑ ΟΕ/26390/20.5.83 (Φ.Ε.Κ. 306/Β/1.6.83) «περί μεταβιβάσεως της εξουσίας υπογραφής «Με Εντολή Υπουργού» στο Γενικό Γραμματέα, Δ/ντές, Τμηματάρχες του ΥΠΠΕ».

2. Την ομόφωνη γνωμοδότηση του Τοπικού Συμβουλίου Μνημείων Κεντρικής και Δυτικής Μακεδονίας με αριθμό 69/16.3.84, αποφασίζουμε :

Χαρακτηρίζουμε ως ιστορικό διατηρητέο μνημείο, σύμφωνα με τις διατάξεις του Ν. 1469/50, το Ελληνικό Παρθεναγωγείο Έδεσσας με τον χώρο που το περιβάλλει διότι αποτελεί αξιόλογο μνημείο - μαρτυρία της ανάπτυξης ή των Ελληνικών γραμμών κατά την Τυρρηνική περίοδο. Το κτήριο κτίσθηκε το 1877, είναι στη συνολικά Βαρόσι δίπλα στη Βυζαντινή Μητρόπολη και σήμερα ανήκει στη Σχολική Εφορεία του 6ου Δημοτικού Σχολείου Εδέσσης.

Η απόφαση αυτή να δημοσιευθεί στην Εφημερίδα της Κυβερνήσεως.

Αθήνα, 28 Ιουνίου 1984

Με Εντολή Υπουργού

Ο Διευθυντής

Γ. ΝΙΝΟΣ

Αριθ. Γ/1441/27977

(13)

Χαρακτηρισμός ως ιστορικού διατηρητέου μνημείου του παλαιού διδαστηρίου στη Γουμένισσα Κιλκίς.

#### Η ΥΠΟΥΡΓΟΣ ΠΟΛΙΤΙΣΜΟΥ ΚΑΙ ΕΠΙΣΤΗΜΩΝ

Έχοντας υπόψη :

1. Τις διατάξεις : α) Του Ν. 400/76 «περί Υπουργικού Συμβουλίου και Υπουργείων» όπως τροποποιήθηκε και ισχύει σήμερα. β) Του άρθρου 52 του Ν. 5351/1932 «περί Αρχαιοτήτων». γ) Του Ν. 1469/50 «περί προστασίας ειδικής κατηγορίας οικοδομημάτων και έργων τέχνης μεταγενεστέρων του 1830». δ) Του Π.Δ. 941/77 «περί Οργανισμού του ΥΠΠΕ». ε) Την ΥΑ ΟΕ/26390/20.5.1983 (Φ.Ε.Κ. 306/Β/1.6.83) «περί μεταβιβάσεως της εξουσίας υπογραφής «Με Εντολή Υπουργού» στο Γενικό Γραμματέα, Δ/ντές, Τμηματάρχες του ΥΠΠΕ».

2. Την ομόφωνη γνωμοδότηση του Τοπικού Συμβουλίου Μνημείων Κεντρικής και Δυτικής Μακεδονίας με αριθμό 69/16.3.84, αποφασίζουμε :

Χαρακτηρίζουμε ως ιστορικό διατηρητέο μνημείο το κτήριο του παλιού διδαστηρίου στη Γουμένισσα Νομού Κιλκίς, διότι, κτίσθηκε το 1894 και λειτούργησε ως το πρώτο Ελληνικό διδαστήριο της περιοχής την εποχή της Τουρκοκρατίας.

Η απόφαση αυτή να δημοσιευθεί στην Εφημερίδα της Κυβερνήσεως.

Αθήνα, 28 Ιουνίου 1984

Με Εντολή Υπουργού

Ο Διευθυντής

Γ. ΝΙΝΟΣ

Αριθ. Γ/1330/25942

(14)

Χαρακτηρισμός ως έργου τέχνης της οικίας ιδιοκτησίας Λικ. Ρωμανού, στην οδό Στρατηγού Μεταξά αριθ. 80 στη Λευκάδα.

#### Η ΥΠΟΥΡΓΟΣ ΠΟΛΙΤΙΣΜΟΥ ΚΑΙ ΕΠΙΣΤΗΜΩΝ

Έχοντας υπόψη :

1. Τις διατάξεις : α) Του Ν. 400/76 «περί Υπουργικού Συμβουλίου και Υπουργείων» όπως τροποποιήθηκε και ισχύει σήμερα. β) Του άρθρου 52 του Ν. 5351/1932 «περί Αρχαιοτήτων». γ) Του Ν. 1469/50 «περί προστασίας ειδικής κατηγορίας οικοδομημάτων και έργων τέχνης μεταγενεστέρων του 1830». δ) Του Π.Δ. 941/77 «περί Οργανισμού του ΥΠΠΕ». ε) Την ΥΑ ΟΕ/26390/20.5.1983 (Φ.Ε.Κ. 306/Β/1.6.83) «περί μεταβιβάσεως της εξουσίας υπογραφής «Με Εντολή Υπουργού» στο Γενικό Γραμματέα, Δ/ντές, Τμηματάρχες του ΥΠΠΕ».

2. Την ομόφωνη γνωμοδότηση του Τοπικού Συμβουλίου Μνημείων Ηπείρου, με αριθμό 2/1984, αποφασίζουμε :

Χαρακτηρίζουμε ως έργο τέχνης που χρειάζεται ειδική κρατική προστασία σύμφωνα με τις διατάξεις του Ν. 1469/1950, την οικία ιδιοκτησίας Λικ. Ρωμανού στην οδό Στρα-

τηγού Μεταξά 80, στη Λευκάδα. Το χαρακτήρα του έργου τέχνης συνδέεται με αξιόλογα επί μέρους αρχιτεκτονικά του τεχνικά (αξιόλογες σιδερέιες μπαλκονιών, διακοσμητικά πλάκια θεράντες, αυλακωτός προστατευτικός επίχρως στους εξωτερικούς τοίχους των ορόφων, κερνίζώματα στα ανοίγματα. Ξύλινοι κινίσκοι στις γωνίες με τάξεις δημιουργίας επιχρώσεων) και η τυπολογία του διατάζει που το κάνουν τυπικό δείγμα Λευκαδίτικης αρχιτεκτονικής.

Η απόφαση αυτή να δημοσιευθεί στην Εφημερίδα της Κυβερνήσεως.

Αθήνα, 28 Ιουνίου 1984

Με Εντολή Υπουργού

Ο Διευθυντής

Γ. ΝΙΝΟΣ

Αριθ. Γ/1419/27429

(15)

Χαρακτηρισμός ως ιστορικού διατηρητέου μνημείου της Γέφυρας του Γοργοπόταμου και της γύρω περιοχής ως ιστορικού τόπου.

#### Η ΥΠΟΥΡΓΟΣ ΠΟΛΙΤΙΣΜΟΥ ΚΑΙ ΕΠΙΣΤΗΜΩΝ

Έχοντας υπόψη :

1. Τις διατάξεις : α) Του Ν. 400/76 «περί Υπουργικού Συμβουλίου και Υπουργείων» όπως τροποποιήθηκε και ισχύει σήμερα. β) Του άρθρου 52 του Ν. 5351/1932 «περί Αρχαιοτήτων». γ) Του Ν. 1469/50 «περί προστασίας ειδικής κατηγορίας οικοδομημάτων και έργων τέχνης μεταγενεστέρων του 1830». δ) Του Π.Δ. 941/77 «περί Οργανισμού του ΥΠΠΕ». ε) Την ΥΑ ΟΕ/26390/20.5.1983 (Φ.Ε.Κ. 306/Β/1.6.83) «περί μεταβιβάσεως της εξουσίας υπογραφής «Με Εντολή Υπουργού» στο Γενικό Γραμματέα, Δ/ντές, Τμηματάρχες του ΥΠΠΕ».

2. Το αριθ. 1444/9.9.83 παραπεμπτικό έγγραφο και την εισήγηση της 5ης Εφορείας Νεωτέρων Μνημείων.

3. Την ομόφωνη γνωμοδότηση του Τοπικού Συμβουλίου Μνημείων Στερεάς Ελλάδας, με αριθμό 15/7.12.1983, αποφασίζουμε :

Χαρακτηρίζουμε τη γέφυρα του Γοργοπόταμου ως ιστορικό διατηρητέο μνημείο και τη γύρω περιοχή, σε ακτίνα 500 μέτρων από το μέσο της γέφυρας, ως ιστορικό διατηρητέο τόπο, γιατί είναι άρρηκτα συνδεδεμένες με την νεοελληνική ιστορία και συγκεκριμένα με την Εθνική Αντίσταση της περιόδου 1940-1944.

Η Γέφυρα του Γοργοπόταμου, μεταλλική που στηρίζεται σε έξι πυλώνες, τέσσερις από εμφανή λιθοδομή και δύο μεταλλικές, ανατινάχθηκε τη νύχτα της 25ης προς την 26η Νοεμβρίου 1942 από τις συνεργαζόμενες ομάδες της Εθνικής Αντίστασης με τη βοήθεια και των Άγγλων Κομμάντος με αποτέλεσμα να διακοπεί η σιδηροδρομική σύνδεση Αθήνας-Θεσσαλονίκης για αρκετό διάστημα και να δημιουργηθούν προβλήματα ανεφοδιασμού στον εχθρό.

Η ανατίναξη της Γέφυρας του Γοργοπόταμου αποτελεί μια από τις ηρωικότερες στιγμές της Εθνικής μας Αντίστασης.

Η απόφαση αυτή να δημοσιευθεί στην Εφημερίδα της Κυβερνήσεως.

Αθήνα, 27 Ιουνίου 1984

Με Εντολή Υπουργού

Ο Διευθυντής

Γ. ΝΙΝΟΣ



# ΕΦΗΜΕΡΙΣ ΤΗΣ ΚΥΒΕΡΝΗΣΕΩΣ

## ΤΗΣ ΕΛΛΗΝΙΚΗΣ ΔΗΜΟΚΡΑΤΙΑΣ

Α Θ Η Ν Α  
6 ΜΑΡΤΙΟΥ 1985

ΤΕΥΧΟΣ ΔΕΥΤΕΡΟ

ΑΡΙΘΜΟΣ ΦΥΛΛΟΥ  
120

### ΠΕΡΙΕΧΟΜΕΝΑ

#### ΥΠΟΥΡΓΙΚΕΣ ΑΠΟΦΑΣΕΙΣ ΚΑΙ ΕΓΚΡΙΣΕΙΣ

- Τροποποίηση και συμπλήρωση του οργανισμού του Γενικού Νοσοκομείου Νέας Ιωνίας «Η ΑΓΙΑ ΟΛΓΑ». ... 1
- Διαδικασία προμήθειας για τους ασφαλισμένους του Δημοσίου, φαρμάκων απαραίτητων για τη θεραπεία του υποφυσιογενή νανισμού. ... 2
- Άδεια κατοχής Β' θέσης στον Παναγιώτη Λιανό. ... 3
- Καθορισμός αρμόδιου Οικον. Εφόρου για τη φορολογία πλοίων νηολογίου Θεσσαλονίκης. ... 4
- Καθορισμός χιλιομετρικής αποζημίωσης Σπερματεγχυτών. 5
- Χαρακτηρισμός ως Ιστορικού διατηρητέου μνημείου του μεταξουργείου «Χρυσάλλης» ιδιοκτησίας Αθανασιάδη στη Γουμένισσα Κιλκίς. ... 6
- Χαρακτηρισμός ως έργων τέχνης των σπιτιών ιδιοκτησίας Νικολάου Καλύβα και Άννας Γκρόλλα στο Μανδράκι Νισύρου. ... 7
- Χαρακτηρισμός ως κτίσματος, που χρειάζεται ειδική κρατική προστασία του Ι. Ναού της Αγίας Παρασκευής στο Παλιό Ελευθεροχώρι του Ν. Πιερίας. ... 8
- Εκποίηση του χρηματοκιβωτίου του τέως Κλιμακίου Μήλεφυ. ... 9
- Ίδρυση τμήματος Μετ/σης Κουρέων - Κομμωτών στο ΚΕΤΕΚ Ηρακλείου Κρήτης. ... 10
- Τροποποίηση Κανονισμού Εκπαίδευσης ΚΕΣΕΝ. ... 11
- Παράταση διάρκειας του Συνδέσμου Ύδρευσης Κοινοτήτων Άκρων, Μακρινούς και Μεσάριστας, Ν. Αιτωλίας. ... 12
- Ανανέωση άδειας λειτουργίας εργαστηρίου Ραδ/πων κατηγ. Α-4 στο Νοσοκομείο «ΑΓ. ΣΑΒΒΑΣ», στο Νομό Αττικής. ... 13
- Ανανέωση άδειας λειτουργίας εργ/ρίου Ραδ/πων κατηγ. Α-3 στο 6ο Θεραπευτήριο Ι.Κ.Α. Κλινική ΑΓ. ΜΑΡΙΝΑ, στο Νομό Αττικής. ... 14
- Χορήγηση άδειας ασκήσεως επαγγέλματος γιατρού στον Εμμανουήλ Καναδάκη. ... 15
- Χορήγηση άδειας ασκήσεως επαγγέλματος μαιάς στη Σοφία Κουρού του Κων/νου, για όλη την Επικράτεια. ... 16
- Χορήγηση άδειας ασκήσεως επαγγέλματος μαιάς στην Α-ναστασία Κούτρα του Ιωάννη, για όλη την Επικράτεια. 17
- Χορήγηση άδειας ασκήσεως επαγγέλματος αδελφής νοσοκόμου στην Όλγα Μάνικου του Κων/νου κλπ. (1), για όλη την Επικράτεια. ... 18
- Χορήγηση άδειας ασκήσεως επαγγέλματος αδελφής νοσοκόμου στη Δεβόρα Αγγελουπούλου του Ανδρέα, για όλη την Επικράτεια. ... 19
- Χορήγηση άδειας ασκήσεως επαγγέλματος ιατρού στη Μαρία Γλαράκη του Γεωργίου κλπ. (1), για την περιφέρεια του Ιατρικού Συλλόγου Αθηνών. ... 20
- Χορήγηση άδειας ασκήσεως επαγγέλματος οπτικού στην Ιωάννα Χήτου του Πασχάλη, για όλη την Επικράτεια. 21
- Χορήγηση άδειας ιδρύσεως φαρμακείου στο Δημήτριο Κοντογώρη, για την Κοινότητα Καλάμου, στο Νομό Αττικής. ... 22
- Χορήγηση άδειας ιδρύσεως και λειτουργίας μικροβιολογικού εργαστηρίου στην Ελένη Πιστέλου του Γεωργίου, στο Νομό Αττικής Δ. Α. Αττικής. ... 23
- Χορήγηση άδειας ασκήσεως επαγγέλματος φυσικοθεραπευτή στον Απόστολο Χριστοφοράτο. ... 24
- Χορήγηση άδειας ασκήσεως επαγγέλματος φυσικοθεραπευτή στον Αριστείδη Ψυχιά. ... 25
- Χορήγηση άδειας ασκήσεως επαγγέλματος ιατρού στη Γεωργία Κωνσταντοπούλου, για τον Ιατρικό Σύλλογο Πειραιά. ... 26
- Χορήγηση άδειας ιδρύσεως και λειτουργίας μικροβιολογικού Εργαστηρίου στις Κυριακή Σταθερού — Παπασταματοπούλου και Ελένη Αλεξάνδρου — Αθανασούλη. ... 27
- Χορήγηση άδειας ασκήσεως επαγγέλματος οδοντιάτρου στον Ευστράτιο Παυλάκη, για τον Οδοντιατρικό Σύλλογο Αττικής. ... 28
- Τροποποίηση της 40805/83/27.1.84 αποφάσεως του Νομάρχη Θεσσαλονίκης, σχετικής με τη σύσταση ιδίου νομικού προσώπου με το όνομα «Δημοτικό Θέατρο Συκεών». ... 29
- Σύσταση ιδίου νομικού προσώπου με το όνομα «Πνευματικό — Πολιτιστικό Κέντρο Ζήρου», στην Κοινότητα Ζήρου, Ν. Λασιθίου. ... 30
- Χορήγηση άδειας ιδρύσεως και λειτουργίας οδοντιατρείου στον Κατσιούλα Δημήτριο του Απόστολου, στο Νομό Τρικάλων. ... 31
- Χορήγηση άδειας ιδρύσεως και λειτουργίας μικροβιολογικού εργαστηρίου στον Αθανάσιο Δημ. Γιαννή, στο Νομό Τρικάλων. ... 32

## ΥΠΟΥΡΓΙΚΕΣ ΑΠΟΦΑΣΕΙΣ &amp; ΕΓΚΡΙΣΕΙΣ

Αριθ. 16717

(1)

Τροποποίηση και συμπλήρωση του οργάνισμού του Γενικού Νοσοκομείου Νέας Ιωνίας «Η ΑΓΙΑ ΟΛΓΑ».

ΟΙ ΥΠΟΥΡΓΟΙ  
ΠΡΟΕΔΡΙΑΣ ΤΗΣ ΚΥΒΕΡΝΗΣΗΣ, ΥΓΕΙΑΣ ΚΑΙ  
ΠΡΟΝΟΙΑΣ ΚΑΙ ΟΙΚΟΝΟΜΙΚΩΝ

Έχοντας υπόψη :

1. Τις διατάξεις : α) Των άρθρων 10 και 46 παρ. 2 του Ν. 1397/83, β) του άρθρου 8 του Π.Δ. 574/82 «Ανακατανομή των αρμοδιοτήτων των Υπουργείων» (ΦΕΚ 104/Α/1982).

2. Την Υ.79/21.6.84 απόφαση του Πρωθυπουργού «Ανάθεση αρμοδιοτήτων στον Αναπληρωτή Υπουργό Οικονομικών» (ΦΕΚ 413/Β/84).

3. Τη 289/2040/1.10.84 πράξη της Τριμελούς Επιτροπής Υπουργών.

4. Τη 14/12.7.84 απόφαση της 15ης Ολομέλειας του Κεντρικού Συμβουλίου Υγείας (ΚΕ.Σ.Υ.).

5. Τη 12/15.5.84 απόφαση του Δ.Σ. του Γενικού Νοσ/μείου Νέας Ιωνίας «Η ΑΓΙΑ ΟΛΓΑ», αποφασίζουμε :

1. Συνιστάται και προστίθεται στον οργανισμό του Γενικού Νοσοκομείου Νέας Ιωνίας «Η ΑΓΙΑ ΟΛΓΑ», όπως τροποποιήθηκε και συμπληρώθηκε με το 701/19.8.77 Π.Δ. (ΦΕΚ 227/Α/20.8.77), μία (1) θέση Νομικού Συμβούλου με έμμισθη εντολή.

2. Προσόντα διορισμού : Νομικός Σύμβουλος προσλαμβάνεται Δικηγόρος παρ' Αρείω Πάγω. Προτιμάται αυτός που έχει εμπειρία στα Διοικητικά και εργατικά θέματα.

Η απόφαση αυτή να δημοσιευθεί στην Εφημερίδα της Κυβερνήσεως.

Αθήνα, 11 Φεβρουαρίου 1985

ΟΙ ΥΠΟΥΡΓΟΙ

ΠΡΟΕΔΡΙΑΣ ΤΗΣ ΚΥΒΕΡΝΗΣΗΣ ΥΓΕΙΑΣ ΚΑΙ ΠΡΟΝΟΙΑΣ  
ΑΠΟΣΤΟΛΟΣ ΛΑΖΑΡΗΣ ΓΕΩΡΓΙΟΣ ΓΕΝΝΗΜΑΤΑΣ  
ΑΝΑΠΛ. ΟΙΚΟΝΟΜΙΚΩΝ  
ΔΗΜΗΤΡΙΟΣ ΤΣΟΒΟΛΑΣ

Αριθ. Α7α/10474

(2)

Διαδικασία προμήθειας για τους ασφαλισμένους του Δημοσίου φαρμάκων απαραίτητων για τη θεραπεία του υποφυσιογενή νανισμού.

Ο ΥΠΟΥΡΓΟΣ ΥΓΕΙΑΣ ΚΑΙ ΠΡΟΝΟΙΑΣ

Έχοντας υπόψη :

1. Τις διατάξεις του Β.Δ. 665/62 (ΦΕΚ 167/18.2.62 τ. Α').

2. Τις διατάξεις του Π.Δ. 1012/81 (ΦΕΚ 252/14.9.81).

3. Τις διατάξεις του άρθρου 11 του Ν. 1278/82.

4. Την κοινή απόφαση των Πρωθυπουργού και Υπουργού Υγείας και Πρόνοιας Υ.188/29.4.83 (ΦΕΚ 288/83 τ. Β').

5. Τα έγγραφα της Δ/σης Ιατρικής Αντίληψης Α3γ/Φ.15/15484/84 και Α3γ/16596/84.

6. Την 143/30.10.84 πρόταση της Ομάδας Ελεγκτών γιατρών.

7. Την ανάγκη απλοστευσης της διαδικασίας προμήθειας των φαρμάκων που είναι απαραίτητα για τη θεραπεία του υποφυσιογενή νανισμού, αποφασίζουμε :

Καθορίζουμε πιο κάτω τη διαδικασία προμήθειας για τους ασφαλισμένους του Δημοσίου των φαρμάκων που είναι απαραίτητα για τη θεραπεία του υποφυσιογενή νανισμού.

1. Τα αναγκαία για τη συγκεκριμένη περίπτωση φάρμακα θα χορηγούνται στους ασφαλισμένους υποχρεωτικά από

τα Κρατικά Νοσοκομεία, στις μονάδες των οποίων οι ασθενείς έχουν ενταχθεί.

2. Τα φάρμακα αυτά θα καταχωρούνται στο βιβλιário νοσηλείας του ασθενή από τον υπεύθυνο γιατρό της κλινικής του Νοσοκομείου. Θα σφραγίζονται με τη σφραγίδα του Νοσοκομείου και θα θεωρούνται από τον ελεγκτή γιατρό του Δημοσίου. Στη συνέχεια η συγκεκριμένη εντολή, μερίμνη του ασθενή, θα παραδίδεται στο Νοσοκομείο από το οποίο θα παραλαμβάνει τα φάρμακα που γράφονται στην εντολή.

3. Για την εξόφληση της σχετικής δαπάνης, το Νοσοκομείο θα υποβάλλει στην αρμόδια Υπηρεσία Υγειονομικής Περιθαλψής, κατά τη διαδικασία που ισχύει σήμερα, τη θεωρημένη εντολή από τον ελεγκτή γιατρό, εξοφλημένο τιμολόγιο ή δελτίο παροχής υπηρεσιών και βεβαίωση από την οποία θα προκύπτει αν η τιμή μονάδας των φαρμάκων είναι νοσοκομειακή ή τιμή λιανικής πώλησης.

Η απόφαση αυτή να δημοσιευτεί στην Εφημερίδα της Κυβερνήσεως.

Αθήνα, 14 Φεβρουαρίου 1985

Ο ΥΠΟΥΡΓΟΣ

ΙΩΑΝΝΗΣ ΦΛΩΡΟΣ

Αριθ. Β2/5561α

(3)

Άδεια κατοχής Β' θέσης στον Παναγιώτη Λιανό.

Ο ΥΠΟΥΡΓΟΣ ΕΘΝ. ΠΑΙΔΕΙΑΣ & ΘΡΗΣΚΕΥΜΑΤΩΝ

Έχοντας υπόψη τις διατάξεις :

1. Του άρθρου 13 παρ. 9 του Ν. 1268/82 «για τη δομή και τη λειτουργία των Ανωτάτων Εκπ/κών Ιδρυμάτων» όπως συμπληρώθηκε με την παρ. 6 του άρθρου 48 του Ν. 1404/83.

2. Το 459/2.11.83 Π. Δ/γμα (ΦΕΚ 175/29.11.83 τ. Α').

3. Την Π.5421/82 (ΦΕΚ 474/82 τ. Β') απόφαση ΥΠΕΠΘ.

4. Το 4546/16.7.84 έγγραφο του Παν/μίου Πατρών, αποφασίζουμε :

Παρέχουμε την άδεια στον Παναγιώτη Λιανό αναπληρωτή καθηγητή του Γενικού τμήματος της Πολυτεχνικής Σχολής του Παν/μίου Πατρών, να προσφέρει τις υπηρεσίες του στο Παν/μιο Κρήτης από 10.5.1984 μέχρι 31.8.1984.

Το σύνολο των αποδοχών και από τις δύο θέσεις δεν μπορεί να υπερβαίνει σε καμιά περίπτωση το ανώτατο όριο απολαβών του άρθρου 6 του Ν. 1256/82.

Ο ανωτέρω δικαιούται κατ' επιλογή να λαμβάνει ή το σύνολο των ακαθάριστων αποδοχών που λαμβάνει ως μέλος του ΔΕΠ και τα 3/4 του συνόλου των ακαθάριστων κάθε φύσης αμοιβών του για την απασχόλησή του στην παραπάνω θέση ή τα 3/4 του συνόλου των ακαθάριστων αποδοχών του ως μέλους του ΔΕΠ και το σύνολο των ακαθάριστων κάθε φύσης αμοιβών του για την απασχόλησή του στην παραπάνω θέση.

Η απόφαση αυτή να δημοσιευθεί στην Εφημερίδα της Κυβερνήσεως.

Αθήνα, 8 Φεβρουαρίου 1985

Ο ΥΠΟΥΡΓΟΣ

ΣΤΥΛΙΑΝΟΣ ΑΓΓΕΛΟΣ ΠΑΠΑΘΕΜΕΛΗΣ

Αριθ. Ε.2001/402

(4)

Καθορισμός αρμόδιου Οικον. Εφόρου για τη φορολογία πλοίων νηολογίου Θεσσαλονίκης.

Ο ΥΠΟΥΡΓΟΣ ΟΙΚΟΝΟΜΙΚΩΝ

Έχοντας υπόψη :

1. Τις διατάξεις του άρθρου 2 της αριθ. Υ79/2.6.1984 απόφασης του Πρωθυπουργού (Φ.Ε.Κ. 413/21.6.1984 τ. Β').

2. Τις διατάξεις της παραγρ. 1 του άρθρου 20 του Ν.27/1975 «περί φορολογίας πλοίων κτλ.».

3. Την Ε.16109/1975 απόφαση του Υπουργού Οικονομικών (Φ.Ε.Κ. 1460/11.12.1975 τ.Β').

4. Τις διατάξεις του άρθρου 1 του Π.Δ. 543/13.12.1984 με τις οποίες καταργήθηκε η Οικ. Εφορία Φορολογίας αυτοκινήτων Θεσσαλονίκης.

5. Την Ε.17408/4702/28.12.1984 (Φ.Ε.Κ. 202/13.12.1984 τ. Β') απόφαση του Αναπληρωτή Υπουργού Οικονομικών, αποφασίζουμε :

Τροποποιώντας την Ε.16109/4500/11.12.1975 απόφαση που δημοσιεύθηκε στο ΦΕΚ 1460/11.12.1975 (Τεύχος Β'), ορίζουμε από 1.1.1985 αρμόδιο Οικον. Έφορο για την παραλαβή και τον Έλεγχο των δηλώσεων πλοίων Α' κατηγορίας των περιπτώσεων β,δ,ε του άρθρου 3 του Ν.27/1975, τη βεβαίωση του οφειλόμενου φόρου και της εισφοράς του άρθρου 10 του αυτού νόμου και τη βεβαίωση του φόρου των πλοίων Β' κατηγορίας, τον Οικον. Έφορο Α' Θεσσαλονίκης, για τα πλοία που νηολογήθηκαν στο νηολόγιο Θεσσαλονίκης.

Η απόφαση αυτή να δημοσιευθεί στην Εφημερίδα της Κυβερνήσεως.

Αθήνα, 11 Φεβρουαρίου 1985

Ο ΑΝΑΠΛΗΡΩΤΗΣ ΥΠΟΥΡΓΟΣ  
ΔΗΜΗΤΡΙΟΣ ΤΣΟΒΟΛΑΣ

Αριθ. 260590

(5)

Καθορισμός χιλιομετρικής αποζημίωσης Σπερματεγχυτών.

#### Ο ΥΠΟΥΡΓΟΣ ΓΕΩΡΓΙΑΣ

Έχοντας υπόψη :

1. Τις διατάξεις του Ν.400/76 «περί Υπουργικού Συμβουλίου και Υπουργείων».

2. Τις διατάξεις του άρθρου 5 της από 23.8.84 και από 20.5.82 ΕΣΣΕ σε συνδυασμό με τις διατάξεις του εδαφίου γ της παραγράφου 2 του άρθρου 4 της από 16.10.78 ΕΣΣΕ «περί των όρων αμοιβής και εργασίας του προσωπικού με σχέση εργασίας Ιδ. Δικαίου της Ομοσπονδίας έκτακτου Προσωπικού Υπουργείου Γεωργίας».

3. Τις διατάξεις του άρθρου 6 της από 25.5.82 ΕΣΣΕ σε συνδυασμό με τις διατάξεις της παραγράφου 8 της αριθ. 25/81 απόφασης του Π.Δ.Δ.Δ. Θεσ/νίκης «περί των όρων αμοιβής και εργασίας των μελών της Ένωσης Σπερματεγχυτών Θεσ/νίκης».

4. Σχετικό αίτημα των Σπερματεγχυτών για αναπροσαρμογή της χιλιομετρικής αποζημίωσης ύστερα από την αύξηση της τιμής των καυσίμων, αποφασίζουμε :

Καθορίζουμε τη χιλιομετρική αποζημίωση των Σπερματεγχυτών με σχέση εργασίας Ιδιωτικού Δικαίου του Υπουργείου Γεωργίας που κινούνται με ιδιωτικής χρήσης μεταφορικά μέσα για εκτέλεση υπηρεσίας, ως κατωτέρω :

- α) Για αυτοκίνητα δρχ. δώδεκα (12)
- β) Για μοτοσυκλέτες δρχ. τέσσερις και πενήντα (4,50)
- γ) Για μοτοποδήλατα δρχ. τρεις και πενήντα (3,50).

Η απόφαση αυτή ισχύει από την ημερομηνία που θα δημοσιευθεί στην Εφημερίδα της Κυβερνήσεως.

Η παρούσα να δημοσιευθεί στην Εφημερίδα της Κυβερνήσεως.

Αθήνα, 18 Φεβρουαρίου 1985

Ο ΥΠΟΥΡΓΟΣ  
ΚΩΝΣΤΑΝΤΙΝΟΣ ΣΗΜΙΤΗΣ

Αριθ. Γ/2384/120

(6)

Χαρακτηρισμός ως ιστορικού διατηρητέου μνημείου του Μεταξουργείου «Χρυσάλλης», ιδιοκτησίας Αθανασιάδη στη Γουμένισσα Κιλίκης.

#### Η ΥΠΟΥΡΓΟΣ ΠΟΛΙΤΙΣΜΟΥ ΚΑΙ ΕΠΙΣΤΗΜΩΝ

Έχοντας υπόψη :

1. Τις διατάξεις : α) Του Ν. 400/76 «περί Υπουργικού Συμβουλίου και Υπουργείων» όπως τροποποιήθηκε και ισχύει σήμερα.

β) του άρθρου 52 του Ν. 5351/32 «περί Αρχαιοτήτων».

γ) του Ν. 1469/50 «περί προστασίας ειδικής κατηγορίας οικοδομημάτων και έργων τέχνης μεταγενεστέρων του 1830».

δ) του Π.Δ. 941/77 «περί Οργανισμού του ΥΠΠΕ»,

ε) την ΥΑ ΟΕ/26390/20.5.83 (ΦΕΚ 306/Β/1.6.83) «περί μεταβιβάσεως της εξουσίας υπογραφής «Με εντολή Υπουργού» στο Γενικό Γραμματέα, Δ/ντές, Τμηματάρχες του ΥΠΠΕ».

2. Την από 13.9.84 εισήγηση της 4ης Εφορείας Νεοτέρων Μνημείων.

3. Την ομόφωνη γνωμοδότηση του Τοπικού Συμβουλίου Μνημείων Κεντρικής και Δυτικής Μακεδονίας με αριθμό 75/10.10.84, αποφασίζουμε :

Χαρακτηρίζουμε ως ιστορικό διατηρητέο μνημείο που χρειάζεται ειδική κρατική προστασία, σύμφωνα με τις διατάξεις του Ν. 1469/50, το μεταξουργείο «Χρυσάλλης» στη Γουμένισσα Κιλίκης, ιδιοκτησίας Αθανασιάδη, μαζί με τον εξοπλισμό του, και με ζώνη προστασίας 20 μέτρα γύρω από αυτό. Το κυρίως εργοστάσιο είναι ένα επίμηκες κτίσμα που δεσπόζει στην είσοδο του οικισμού, με μεγάλα ανοίγματα σε σειρά και διόριχτη στέγη. Ένας μεγάλος φεγγίτης είναι κατασκευασμένος κατά μήκος της στέγης σε αρκετό ύψος και είναι διάτρητος από τα ανοίγματα. Η στέγη είναι μεταλλική και οι τοίχοι πέτρινοι επιχρισμένοι. Τα υπόλοιπα κτίσματα (βοηθητικοί χώροι), είναι απλές ορθογωνικές κατασκευές με μεγάλα ανοίγματα προσαρμοσμένα στις λειτουργικές ανάγκες. Το σύνολο των κτισμάτων του αποτελεί αξιόλογη αρχιτεκτονική σύνθεση. Κατασκευάστηκε το 1920, στο μεγαλύτερο κέντρο Μεταξουργίας της Μακεδονίας (Γουμένισσα), και λειτουργούσε μέχρι τα τελευταία χρόνια. Το εργοστάσιο και η παραγωγή μετάξης αποτελούν σήμερα στοιχεία που ανήκουν στην ιστορία της περιοχής. Απασχολούσε μεγάλο εργατικό δυναμικό και συνδέθηκε με την ανάπτυξη του συνδικαλισμού της περιοχής. Σε ένα μεγάλο τμήμα του σώζει όλη τη σειρά των μηχανημάτων παραγωγής, τα οποία σήμερα έχουν ιδιαίτερη αξία, εφόσον με το σταμάτημα της αντίστοιχης παραγωγής αποτελούν πλέον ντοκουμέντο με ιστορική σημασία.

Η παρούσα απόφαση να δημοσιευθεί στην Εφημερίδα της Κυβερνήσεως.

Αθήνα, 28 Ιανουαρίου 1985

Με εντολή Υπουργού  
Ο Διευθυντής  
ΓΕΩΡΓΙΟΣ ΝΙΝΟΣ

Αριθ. Γ/5337/264

(7)

Χαρακτηρισμός ως έργου τέχνης των σπιτιών ιδιοκτησίας Νικολάου Καλύβα και Άννας Γκρύλλα στο Μανδράκι Νισύρου.

#### Η ΥΠΟΥΡΓΟΣ ΠΟΛΙΤΙΣΜΟΥ ΚΑΙ ΕΠΙΣΤΗΜΩΝ

Έχοντας υπόψη :

1. Τις διατάξεις : α) Του Ν. 400/76 «περί Υπουργικού Συμβουλίου και Υπουργείων» όπως τροποποιήθηκε και ισχύει σήμερα,

β) του άρθρου 52 του Ν. 5351/1932 «περί Αρχαιοτήτων»,  
 γ) του Ν. 1469/50 «περί προστασίας ειδικής κατηγορίας οικοδομημάτων και έργων τέχνης μεταγενεστέρων του 1830»,

δ) του Π.Δ. 941/77 «περί Οργανισμού του ΥΠΠΕ»,  
 ε) την ΥΑ ΟΕ/26390/20.5.83 (ΦΕΚ 306/Β/1.6.83) «περί μεταβιβάσεως της εξουσίας υπογραφής «Με εντολή Υπουργού» στο Γενικό Γραμματέα, Δ/ντές, Τμηματάρχες του ΥΠΠΕ».

2. Την από 31.10.84 εισήγηση της 3ης Εφορείας Νεοτ. Μνημείων.

3. Την ομόφωνη γνωμοδότηση του Τοπικού Συμβουλίου Μνημείων Δωδεκανήσου με αριθμό 8/5.11.84, αποφασίζουμε :

Χαρακτηρίζουμε ως έργα τέχνης που χρειάζονται ειδική κρατική προστασία, σύμφωνα με τις διατάξεις του Ν. 1469/1950 τα σπίτια ιδιοκτησίας Νικολάου Καλύβα και Άννας Γκρύλλα στο Μανδράκι Νισύρου, γιατί πρόκειται για αντιπροσωπευτικά κτίρια της λαϊκής Νισυριακής Αρχιτεκτονικής, τα οποία διατηρούν χωρίς καμιά επέμβαση τους εσωτερικούς τους χώρους. Τα κτίρια είναι λιθοκτιστά, διώροφα, με απλούς καθαρούς όγκους και στεγάζονται με επίπεδη στέγη-δώμα από «πατελιόν». Έχουν μικρά ανοίγματα και ξύλινα ταμπλαζωτά κουφώματα. Στη μικρή ανισόπεδη εσωτερική αυλή οργανώνεται ο φούρνος, το στόμιο της υπόγειας δεξαμενής νερού, η χαρακτηριστική καμάρα που οδηγεί σε μια μικρότερη στεγασμένη αυλή, όπου υπάρχουν η είσοδος στο κύριο δωμάτιο και μια αποθήκη.

Το δάπεδο των αυλών είναι χοχλόστρωτο και τα πατώματα του ορόφου ξύλινα. Στον όροφο υπάρχει μια ανοιχτή βεράντα - πλατύσκαλο που τα στηθαία της είναι διαμορφωμένα με ζαρντινιέρες χαρακτηριστικό μορφολογικό στοιχείο της Νισύρου.

Όλα τα παραπάνω μορφολογικά και αρχιτεκτονικά στοιχεία, στο σύνολο τους και το καθένα χωριστά, συνθέτουν την έννοια του έργου τέχνης.

Η παρούσα απόφαση να δημοσιευθεί στην Εφημερίδα της Κυβερνήσεως.

Αθήνα, 13 Φεβρουαρίου 1985

Με εντολή Υπουργού

Ο Διευθυντής

ΓΕΩΡΓΙΟΣ ΝΙΝΟΣ

Αριθ. Φ34/3989/92

(8)

Χαρακτηρισμός ως κτίσματος, που χρειάζεται ειδική κρατική προστασία του Ι. Ναού της Αγίας Παρασκευής στο Παλιό Ελευθεροχώρι του Ν. Πιερίας.

#### Η ΥΠΟΥΡΓΟΣ ΠΟΛΙΤΙΣΜΟΥ ΚΑΙ ΕΠΙΣΤΗΜΩΝ

Έχοντας υπόψη :

1. Την 26390/22.5.83 Υ.Α. (ΦΕΚ 306/ΤΒ/1.6.83) «Μεταβίβαση εξουσίας υπογραφής «Με εντολή Υπουργού» στους Γεν. Γραμματέα, Δ/ντές, Τμηματάρχες του ΥΠΠΕ».

2. Τις διατάξεις του άρθρου 1 του Ν. 1469/50 «περί προστασίας ειδικής κατηγορίας οικοδομημάτων και έργων τέχνης μεταγενεστέρων του 1830».

3. Γνωμοδότηση του Τοπικού Συμβουλίου Μνημείων Κεντρικής και Δυτικής Μακεδονίας, όπως διατυπώθηκε στην 77/20.12.84 Συνεδρία του, αποφασίζουμε :

Χαρακτηρίζουμε, ως κτίσμα που χρειάζεται ειδική κρατική προστασία, του Ι. Ναού της Αγίας Παρασκευής, που βρίσκεται στο Παλιό Ελευθεροχώρι της επαρχίας Πιερίας του Ν. Πιερίας, γιατί πρόκειται για μεταβυζαντινή βασιλική του τέλους του 19ου αι. και συνδέεται άμεσα με την ιστορία του χωριού.

Η απόφαση αυτή να δημοσιευθεί στην Εφημερίδα της Κυβερνήσεως.

Αθήνα, 1 Φεβρουαρίου 1985

Με εντολή Υπουργού

Ο Διευθυντής

ΜΥΡΩΝ ΜΙΧΑΗΛΙΔΗΣ

Αριθ. 50383

(9)

Εκποίηση του χρηματοκιβωτίου του τέως Κλιμακίου Μπήλεφελντ.

#### Ο ΥΠΟΥΡΓΟΣ ΕΡΓΑΣΙΑΣ

Σύμφωνα με :

1. Τις διατάξεις του άρθρου 10 της αριθμ. 53593/26.9.83 κοινής απόφασης Υπουργών Προεδρίας της Κυβέρνησης και Εργασίας (ΦΕΚ 581/Τ.Β'/7.10.83).

2. Την αριθμ. 6080/29.1.85 απόφαση του Διοικητικού Συμβουλίου του ΟΑΕΔ.

3. Το αριθμ. 41/Φ.3/15.1.1985 έγγραφο της Υπηρεσίας Εργατικού Συμβούλου Βόννης, αποφασίζουμε :

Εγκρίνουμε όπως το χρηματοκιβώτιο του Κλιμακίου Μπήλεφελντ, που καταργήθηκε, εκποιηθεί στο Ελεύθερο Ινστιτούτο Τεχνών και Επιστημών της Βορείου Γερμανίας - Βεσφαλίας.

2. Το χρηματικό ποσό που θα προκύψει από την εκποίηση θα κατατεθεί σε ειδικό λογαριασμό του Ο.Α.Ε.Δ.

Η απόφαση αυτή να κοινοποιηθεί και να δημοσιευθεί στην Εφημερίδα της Κυβερνήσεως.

Αθήνα, 12 Φεβρουαρίου 1985

Ο ΥΠΟΥΡΓΟΣ

ΕΥΑΓΓΕΛΟΣ ΓΙΑΝΝΟΠΟΥΛΟΣ

Αριθ. 82945

(10)

Ίδρυση τμήματος Μετεκπαίδευσης Κουρέων - Κομμωτών στο ΚΕΤΕΚ Ηρακλείου Κρήτης.

#### Ο ΔΙΟΙΚΗΤΗΣ ΤΟΥ ΟΡΓΑΝΙΣΜΟΥ ΑΠΑΣΧΟΛΗΣΗΣ ΕΡΓΑΤΙΚΟΥ ΔΥΝΑΜΙΚΟΥ

Έχοντας υπόψη :

1. Τις διατάξεις του Ν.Δ. 242/69 «περί Οργανώσεως και Διοικήσεως του Οργανισμού Απασχόλησης Εργατικού Δυναμικού».

2. Τις διατάξεις του άρθρου 26 του αριθμ. 405 Β.Δ/τος «περί οργανώσεως συγκροτήσεως και λειτουργίας των Υπηρεσιών του Οργανισμού Απασχόλησης Εργατικού Δυναμικού».

3. Τις διατάξεις του Ν. 709/77 «περί καθιερώσεως κινήτρων επαγγελματικής κατάρτισεως Εργατικού Δυναμικού...»

4. Την εισήγηση της υπηρεσίας.

5. Την αριθμ. 6033/22.1.85 απόφαση του Διοικητικού Συμβουλίου του Οργανισμού, αποφασίζουμε :

Άρθρο 1.

Ιδρύουμε στο ΚΕΤΕΚ Ηρακλείου Κρήτης τμήμα μετεκπαίδευσης Κουρέων - Κομμωτών.

Άρθρο 2.

Σκοπός του ιδρυόμενου τμήματος είναι η με ειδικό πρόγραμμα συμπληρωματική εκπαίδευση των ήδη εργαζομένων σε επιχειρήσεις αντιστοίχων προς τα εκπαιδευτικά τμήματα των Σχολών, επαγγελματικών κλάδων, και η τελειοποίηση και προσαρμογή των γνώσεων τους στις νέες συνθήκες της Τεχνολογικής εξέλιξης.

Άρθρο 3.

Τα προσόντα των υποψηφίων για εκπαίδευση και η διάρ-



κεια της εκπαίδευσης καθορίζονται με βάση τις ισχύουσες διατάξεις.

#### Άρθρο 4.

Η εσωτερική λειτουργία και διάρθρωση της ιδρυόμενης εκπαιδευτικής Μονάδας καθορίζονται με τον Κανονισμό Λειτουργίας Σχολών Μετεκπαίδευσης και Επιμόρφωσης Εργαζομένων.

Κάθε άλλη λεπτομέρεια αναγκαία για την εκτέλεση της παρούσας ρυθμίζεται με απόφασή μας.

Η απόφαση να δημοσιευτεί στην Εφημερίδα της Κυβερνήσεως.

Αθήνα, 11 Φεβρουαρίου 1985

Ο Διοικητής

Θ. ΚΑΤΣΑΝΕΒΑΣ

Αριθ. 80305/218

(11)

Τροποποίηση Κανονισμού Εκπαίδευσης ΚΕΣΕΝ.

Ο ΥΠΟΥΡΓΟΣ ΕΜΠΟΡΙΚΗΣ ΝΑΥΤΙΛΙΑΣ

Έχοντας υπόψη :

α) Το άρθρο 68 του Ν.Δ. 187/73 «περί Κώδικος Δημοσίου Ναυτικού Δικαίου»,

β) το άρθρο 8 του Ν.Δ. 1383/73 «περί ιδρύσεως Κέντρων Επιμορφώσεως Εμπορικού Ναυτικού»,

γ) την απόφασή μας αρ. 80305/203/83/1.2.83, με την οποία κυρώθηκε ο Κανονισμός Εκπαίδευσης ΚΕΣΕΝ,

δ) την 8/84 Γνώμη του Συμβουλίου των ΔΣΕΝ, αποφασίζουμε :

Τροποποιούμε τον Κανονισμό Εκπαίδευσης του ΚΕΣΕΝ ως κατωτέρω :

1. Οι παράγραφοι 5 και 8 του άρθρου 24 τροποποιούνται ως εξής :

«5. Ο καθηγητής ή οι καθηγητές του μαθήματος ορίζουν τις ερωτήσεις των εξετάσεων, σύμφωνα με τα οριζόμενα στο συνημμένο παράρτημα για κάθε μάθημα, θέτοντάς τες υπόψη του Διευθυντή Σπουδών, που τις ελέγχει εάν περιλαμβάνονται στη διδακτέα και εξεταστέα ύλη».

«8. Τα γραπτά δοκίμια βαθμολογούνται μόνο από τον αρμόδιο κατά μάθημα καθηγητή.

Τα ανωτέρω ισχύουν και για το μάθημα των Αγγλικών. Η βαθμολογία αυτή δεν προσβάλλεται με ένσταση».

2. Κατ'αρχήν η παραγρ. 7 του άρθρου 25 σχετικά με την Ειδική Επιτροπή των Αγγλικών.

3. Η παράγραφος 2 του άρθρου 30 τροποποιείται ως εξής :

«2. Ο αποτυχών δικαιούται να επαναξετασθεί μέχρι τρεις φορές κατά τις επόμενες εξεταστικές περιόδους που έπονται από το τέλος της φοίτησής του στα μαθήματα που απέτυχε και μέσα στην προθεσμία των 36 μηνών που προβλέπει το άρθρο 11 παρ. 2».

Η απόφαση αυτή να δημοσιευθεί στην Εφημερίδα της Κυβερνήσεως.

Πειραιάς, 8 Φεβρουαρίου 1985

Ο ΥΠΟΥΡΓΟΣ

ΓΕΩΡΓΙΟΣ ΚΑΤΣΙΦΑΡΑΣ

Αριθ. ΕΣ 4010

(12)

Παράταση διάρκειας του Συνδέσμου Έδρευσης Κοινοτήτων Άκρων, Μακρινούς και Μεσαρίστας, Ν. Αιτωλίας.

Ο ΝΟΜΑΡΧΗΣ ΑΙΤΩΛΕΑΣ ΚΑΙ ΑΚΑΡΝΑΝΙΑΣ

Έχοντας υπόψη :

1. Την ΕΣ. 11703/2.7.1980 απόφασή μας, με την οποία ιδρύθηκε Σύνδεσμος Έδρευσης Κοινοτήτων Λιθοδευνίου (Άκρων, Μακρινούς και Μεσαρίστας) με χρονική διάρκεια πέντε έτη.

2. Τις 26/84, 29/84 και 29/84 αποφάσεις των Κοινοτικών Συμβουλίων Μεσαρίστας, Άκρων και Μακρινούς αντίστοιχα, που αφορούν την παράταση της διάρκειας του ανωτέρω Συνδέσμου για πέντε έτη ακόμη, επειδή δεν πραγματοποιήθηκε ακόμη ο σκοπός για τον οποίο συστήθηκε.

3. Τις διατάξεις του άρθρου 138 του Δ.Κ.Κ. όπως συμπληρώθηκαν με τις όμοιες του άρθρου 21 του Ν. 1416/84, σύμφωνα με τις οποίες τα Συμβούλια των Κοινοτήτων που υπάγονται στο Σύνδεσμο μπορούν να παρατείνουν τη διάρκεια αυτού πέρα από τους όρους της συστατικής πράξης, αποφασίζουμε :

Διαπιστώνουμε ότι λήφθηκαν νόμιμα οι παραπάνω αποφάσεις των Κοινοτικών Συμβουλίων, με τις οποίες παρατείνεται η διάρκεια του Συνδέσμου Έδρευσης των Κοινοτήτων Άκρας, Μακρινούς και Μεσαρίστας για πέντε έτη ακόμη, επειδή δεν πραγματοποιήθηκε ο σκοπός για τον οποίο συστήθηκε.

Η απόφαση αυτή να δημοσιευθεί στην Εφημερίδα της Κυβερνήσεως.

Μεσολόγγι, 13 Φεβρουαρίου 1985

Ο Νομάρχης

ΒΑΓΓ. ΓΙΑΝΝΑΚΟΥΛΙΑΣ

Αριθ. 2376

(13)

Ανανέωση άδειας λειτουργίας εργαστηρίου Ραδ/πων κατ. Α—4 στο Νοσοκομείο «ΑΓ. ΣΑΒΒΑΣ», στο Νομό Αττικής.

Ο ΝΟΜΑΡΧΗΣ ΔΙΑΜΕΡΙΣΜΑΤΟΣ ΑΘΗΝΩΝ

Με την 2376/31.1.1985 απόφαση του Νομάρχη Διαμ. Αθηνών, που εκδόθηκε σύμφωνα με τις διατάξεις του Ν.Δ. 181/1974 και την Α2στ/οίκ. 2236/1978 απόφαση, ανανεώθηκε η άδεια λειτουργίας εργαστηρίου Ραδ/πων Τμήμα Πυρηνικής Ιατρικής κατηγ. Α—4, στο Νοσοκ. «ΑΓ. ΣΑΒΒΑΣ», στην Αθήνα οδός Λεωφ. Αλεξάνδρας 171 του Νομού Αττικής, με υπεύθυνο την πυρηνικό γιατρό Ι. Χριστακοπούλου—Σδούγκου και φυσικού νοσ/μείου την Ευφρ. Καρρά Δράκου.

Η άδεια αυτή ισχύει μέχρι 31.12.1985.

Αθήνα, 31 Ιανουαρίου 1985

Ο Νομάρχης

Θ. ΒΓΕΝΟΠΟΥΛΟΣ

Αριθ. 2377

(14)

Ανανέωση άδειας λειτουργίας εργαστηρίου Ραδ/πων κατηγ. Α—3 στο 6ο Θ/ριο ΙΚΑ Κλινική ΑΓ. ΜΑΡΙΝΑ, στο Νομό Αττικής.

Ο ΝΟΜΑΡΧΗΣ ΔΙΑΜΕΡΙΣΜΑΤΟΣ ΑΘΗΝΩΝ

Με την 2377/31.1.1985 απόφαση του Νομάρχη Διαμ. Αθηνών, που εκδόθηκε σύμφωνα με τις διατάξεις του Ν.Δ. 181/1974 και την Α2στ/οίκ. 2236/1978 απόφαση, ανανεώθηκε η άδεια λειτουργίας εργαστηρίου Ραδ/πων Τμήμα Πυρηνικής Ιατρικής κατηγ. Α—3, στο 6ο Θ/ριο ΙΚΑ Κλινική ΑΓ. ΜΑΡΙΝΑ, στην Αθήνα οδός Δελφινιώρη 6 του Νομού Αττικής, με επιστημονικό υπεύθυνο την πυρηνικό γιατρό Αλεξίζου—Τερζάκη Βασιλική και φυσικούς νοσ/μείων τη Φλώρα—Μαρία Δερμετζόγλου και Αικατερίνη Φριλίγκου. Η άδεια ισχύει μέχρι 31.12.1985.

Αθήνα, 31 Ιανουαρίου 1985

Ο Νομάρχης

Θ. ΒΓΕΝΟΠΟΥΛΟΣ

Αριθ. 3310

(15)

Χορήγηση άδειας ασκήσεως επαγγέλματος γιατρού στον Εμμανουήλ Καναβάκη.

#### Ο ΝΟΜΑΡΧΗΣ ΔΙΑΜΕΡΙΣΜΑΤΟΣ ΑΘΗΝΩΝ

Με την 3310/13.2.1985 απόφαση του Νομάρχου Διαμ. Αθηνών, που εκδόθηκε σύμφωνα με τις διατάξεις του Α.Ν. 1565/1939 (άρθρα 1, 2 και 3), χορηγήθηκε άδεια άσκησης επαγγέλματος γιατρού στον Εμμανουήλ Καναβάκη του Νικητήλ.

Αθήνα, 13 Φεβρουαρίου 1985

Ο Νομάρχης  
Θ. ΒΓΕΝΟΠΟΥΛΟΣ

Αριθ. 3991

(16)

Χορήγηση άδειας ασκήσεως επαγγέλματος μαιάς στη Σοφία Κουρού του Κων/νου, για όλη την Επικράτεια.

#### Η ΝΟΜΑΡΧΗΣ ΔΙΑΜΕΡΙΣΜΑΤΟΣ ΑΝΑΤΟΛΙΚΗΣ ΑΤΤΙΚΗΣ

Με την 3991/11.2.1985 απόφαση της Νομάρχου Διαμ. Ανατολ. Αττικής, που εκδόθηκε σύμφωνα με τις διατάξεις των Ν. 2593/53, 167/75, 1193/81 (άρθρο 21 παρ. 1), καθώς και των Ν.Δ. 67/68, 127/1974, χορηγήθηκε άδεια ασκήσεως επαγγέλματος μαιάς στη Σοφία Κουρού του Κωνσταντίνου, για όλη την επικράτεια.

Αγία Παρασκευή, 11 Φεβρουαρίου 1985

Με εντολή Νομάρχου  
Ο Διευθυντής  
ΕΜΜ. Γ. ΚΟΚΟΛΑΚΗΣ

Αριθ. 4855

(17)

Χορήγηση άδειας ασκήσεως επαγγέλματος μαιάς στην Αναστασία Κούτρα του Ιωάννη, για όλη την Επικράτεια.

#### Η ΝΟΜΑΡΧΗΣ ΔΙΑΜΕΡΙΣΜΑΤΟΣ ΑΝΑΤΟΛΙΚΗΣ ΑΤΤΙΚΗΣ

Με την 4855/13.2.1985 απόφαση της Νομάρχου Διαμ. Ανατολ. Αττικής, που εκδόθηκε σύμφωνα με τις διατάξεις των Ν. 2593/53, 167/75, 1193/81 (άρθρο 21 παρ. 1), καθώς και των Ν.Δ. 67/68, 127/1974, χορηγήθηκε άδεια ασκήσεως επαγγέλματος μαιάς στην Αναστασία Κούτρα του Ιωάννη, για όλη την Επικράτεια.

Αγία Παρασκευή, 13 Φεβρουαρίου 1985

Με εντολή Νομάρχου  
Ο Διευθυντής  
ΕΜΜ. Γ. ΚΟΚΟΛΑΚΗΣ

Αριθ. 3635

(18)

Χορήγηση άδειας ασκήσεως επαγγέλματος Αδελφής Νοσοκόμου στην Όλγα Μάνικου του Κων/νου κ.λπ. (1) για όλη την Επικράτεια.

#### Η ΝΟΜΑΡΧΗΣ ΔΙΑΜΕΡΙΣΜΑΤΟΣ ΑΝΑΤΟΛΙΚΗΣ ΑΤΤΙΚΗΣ

Με τις 3635, 3875/11.2.1985 αποφάσεις της Νομάρχου Διαμ. Ανατολ. Αττικής, που εκδόθηκαν σύμφωνα με τις διατάξεις των Ν. 683/48, Ν.Δ. 67/1968, 127/1974, καθώς και του Ν. 1193/1971 (άρθρο 21 παρ. 1), χορηγήθηκε άδεια ασκήσεως επαγγέλματος Αδελφής Νοσοκόμου στις: Όλγα Μάνικου του Κων/νου Βασιλική Ψαρρά του Χρήστου, για όλη την Επικράτεια.

Αγία Παρασκευή, 11 Φεβρουαρίου 1985

Με εντολή Νομάρχου  
Ο Διευθυντής  
ΕΜΜ. Γ. ΚΟΚΟΛΑΚΗΣ

Αριθ. 5016

(19)

Χορήγηση άδειας ασκήσεως επαγγέλματος Αδελφής Νοσοκόμου στη Δεβόρα Αγγελοπούλου του Ανδρέα, για όλη την Επικράτεια.

#### Η ΝΟΜΑΡΧΗΣ ΔΙΑΜΕΡΙΣΜΑΤΟΣ ΑΝΑΤΟΛΙΚΗΣ ΑΤΤΙΚΗΣ

Με την 5016/13.2.1985 απόφαση της Νομάρχου Διαμ. Ανατολ. Αττικής, που εκδόθηκε σύμφωνα με τις διατάξεις των Ν. 683/48, Ν.Δ. 67/1968, 127/1974, καθώς και των Ν. 576/1977, 1193/1981 (άρθρο 21 παρ. 1), χορηγήθηκε άδεια ασκήσεως επαγγέλματος Αδελφής Νοσοκόμου στη Δεβόρα Αγγελοπούλου του Ανδρέα, για όλη την Επικράτεια.

Αγία Παρασκευή, 13 Φεβρουαρίου 1985

Με εντολή Νομάρχου  
Ο Διευθυντής  
ΕΜΜ. Γ. ΚΟΚΟΛΑΚΗΣ

Αριθ. 3667

(20)

Χορήγηση άδειας ασκήσεως επαγγέλματος ιατρού στη Μαρία Γλαράκη του Γεωργίου κ.λπ. (1) για την περιφέρεια του Ι.Σ. Αθηνών.

#### Η ΝΟΜΑΡΧΗΣ ΔΙΑΜΕΡΙΣΜΑΤΟΣ ΑΝΑΤΟΛΙΚΗΣ ΑΤΤΙΚΗΣ

Με τις 3667, 3660/11.2.1985 αποφάσεις της Νομάρχου Διαμ. Ανατ. Αττικής, που εκδόθηκαν σύμφωνα με τις οδηγίες της Ε.Ο.Κ. και τις διατάξεις του Α.Ν. 1565/1939 (άρθρα 1, 2 και 3) και των Ν.Δ. 67/1968, 127/1974, καθώς και του Ν. 1193/1981 (άρθρο 21 παρ. 2), χορηγήθηκε άδεια ασκήσεως επαγγέλματος ιατρού στις:

Μαρία Γλαράκη του Γεωργίου  
Χριστίνα Σταματοπούλου του Νικολάου, για την περιφέρεια του Ιατρικού Συλλόγου Αθηνών.

Αγία Παρασκευή, 11 Φεβρουαρίου 1985

Με εντολή Νομάρχου  
Ο Διευθυντής  
ΕΜΜ. Γ. ΚΟΚΟΛΑΚΗΣ

Αριθ. 1591

(21)

Χορήγηση άδειας ασκήσεως επαγγέλματος οπτικού στην Ιωάννα Χήτου του Πασχάλη, για όλη την Επικράτεια.

#### Η ΝΟΜΑΡΧΗΣ ΔΙΑΜΕΡΙΣΜΑΤΟΣ ΑΝΑΤΟΛΙΚΗΣ ΑΤΤΙΚΗΣ

Με την 1591/6.2.1985 απόφαση της Νομάρχου Διαμ. Ανατολ. Αττικής, που εκδόθηκε σύμφωνα με τις διατάξεις του Ν. 971/79, καθώς και της 169/9.3.83 γνωμοδοτήσεως του Νομικού Συμβούλου του Υ.Υ. και Πρόνοιας, χορηγήθηκε άδεια ασκήσεως επαγγέλματος οπτικού στην Ιωάννα Χήτου του Πασχάλη, για όλη την Επικράτεια.

Αγία Παρασκευή, 7 Φεβρουαρίου 1985

Με εντολή Νομάρχου  
Ο Διευθυντής  
ΕΜΜ. Γ. ΚΟΚΟΛΑΚΗΣ

Αριθ. 4232

22

Χορήγηση άδειας ιδρύσεως φαρμακείου στο Δημήτριο Κοντογεώργη για την Κοινότητα Καλίσμου, στο Νομό Αττικής.

#### Η ΝΟΜΑΡΧΗΣ ΔΙΑΜ. ΑΝΑΤ. ΑΤΤΙΚΗΣ

Με την 4232/11.2.1985 απόφαση της Νομάρχου Διαμ. Ανατ. Αττικής, που εκδόθηκε σύμφωνα με τις διατάξεις του Ν. 5607/32, Α.Ν. 517/68, άρθρ. 16 Α.Ν. 972/42 και Ν. 328/76, χορηγήθηκε άδεια ιδρύσεως φαρμακείου στο

φαρμακοποιό Δημήτριο Κοντογεώργη, του Ηλία, στην Κοινότητα Καλάμου του Νομού Αττικής.

Αγ. Παρασκευή, 11 Φεβρουαρίου 1985

Με εντολή Νομάρχου

Ο Διευθυντής

ΕΜΜ. Γ. ΚΟΚΟΛΑΚΗΣ

Αριθ. 35170

(23)

Χορήγηση άδειας ιδρύσεως και λειτουργίας μικροβιολογικού εργαστηρίου στην Ελένη Πιστεύου του Γεωργίου, στο Νομό Αττικής Διαμ. Ανατ. Αττικής.

Η ΝΟΜΑΡΧΗΣ ΔΙΑΜ. ΑΝΑΤ. ΑΤΤΙΚΗΣ

Με την 35170/13.2.1985 απόφαση της Νομάρχης Διαμ. Ανατ. Αττικής, που εκδόθηκε σύμφωνα με τις διατάξεις των Β. Δ/των 451/62 και 521/63, χορηγήθηκε άδεια ιδρύσεως και λειτουργίας μικροβιολογικού εργαστηρίου στην ιατρό Ελένη Πιστεύου του Γεωργίου, στο Δήμο Χαλκιδίου, οδός Αριστοφάνους αριθ. 9, του Νομού Αττικής Διαμ. Ανατ. Αττικής.

Αγ. Παρασκευή, 13 Φεβρουαρίου 1985

Με εντολή Νομάρχου

Ο Διευθυντής

ΕΜΜ. Γ. ΚΟΚΟΛΑΚΗΣ

Αριθ. Υ.Γ. 174960

(24)

Χορήγηση άδειας ασκήσεως επαγγέλματος φυσικοθεραπευτή στον Απόστολο Χριστοφοράτο.

Η ΔΙΕΥΘΥΝΤΗΣ ΥΓΙΕΙΝΗΣ  
ΔΙΑΜΕΡΙΣΜΑΤΟΣ ΠΕΙΡΑΙΑ

Με την απόφαση ΥΓ/174960/6.2.1985 της Διευθυντού Υγιεινής Διαμ. Πειραιά, που εκδόθηκε σύμφωνα με τις διατάξεις του Ν.Δ. 775/1970, Ν.Δ. 1147/1972 και Ν. 167/1975, χορηγήθηκε άδεια ασκήσεως επαγγέλματος φυσικοθεραπευτή στον Απόστολο Χριστοφοράτο του Νικολάου.

Πειραιάς, 6 Φεβρουαρίου 1985

Η Διευθυντής

ΕΙΡΗΝΗ ΜΠΟΥΝΟΥ

Αριθ. Υ.Γ. 175037

(25)

Χορήγηση άδειας ασκήσεως επαγγέλματος φυσικοθεραπευτή στον Αριστείδη Ψυχιά.

Η ΔΙΕΥΘΥΝΤΗΣ ΥΓΙΕΙΝΗΣ  
ΔΙΑΜΕΡΙΣΜΑΤΟΣ ΠΕΙΡΑΙΑ

Με την απόφαση ΥΓ/175037/6.2.1985 της Διευθυντού Υγιεινής Διαμ. Πειραιά, που εκδόθηκε σύμφωνα με τις διατάξεις του Ν.Δ. 775/1970, Ν.Δ. 1147/1972 και Ν. 167/1975, χορηγήθηκε άδεια ασκήσεως επαγγέλματος φυσικοθεραπευτή στον Αριστείδη Ψυχιά του Στυλιανού.

Πειραιάς, 6 Φεβρουαρίου 1985

Η Διευθυντής

ΕΙΡΗΝΗ ΜΠΟΥΝΟΥ

Αριθ. Υ.Γ. 175086

(26)

Χορήγηση άδειας ασκήσεως επαγγέλματος ιατρού στη Γεωργία Κωνσταντοπούλου, για τον Ι.Σ. Πειραιά.

Η ΔΙΕΥΘΥΝΤΗΣ ΥΓΙΕΙΝΗΣ  
ΔΙΑΜΕΡΙΣΜΑΤΟΣ ΠΕΙΡΑΙΑ

Με την απόφαση ΥΓ/175086/5.2.1985 της Διευθυντού Υγιεινής Διαμ. Πειραιά, που εκδόθηκε σύμφωνα με τις διατάξεις του Α.Ν. 1565/1939 (άρθρα 1, 2 και 3), Ν.Δ. 67/1968, Ν.Δ. 127/1974, χορηγήθηκε άδεια ασκήσεως ε-

παγγέλματος ιατρού στη Γεωργία Κωνσταντοπούλου του Νικολάου για την περιφέρεια του Ιατρικού Συλλόγου Πειραιά.

Πειραιάς, 5 Φεβρουαρίου 1985

Η Διευθυντής

ΕΙΡΗΝΗ ΜΠΟΥΝΟΥ

Αριθ. Υ.Γ. 171060

(27)

Χορήγηση άδειας ιδρύσεως και λειτουργίας μικροβιολογικού εργαστηρίου στις Κυριακή Σταθερού - Παπασταμοπούλου και Ελένης Αλεξάνδρου - Αθανασούλη.

Η ΔΙΕΥΘΥΝΤΗΣ ΥΓΙΕΙΝΗΣ ΔΙΑΜ. ΠΕΙΡΑΙΑ

Με την ΥΓ 171060 σχετ. 171061/12.2.85 απόφαση της Δ/ντού Υγιεινής Διαμ. Πειραιά, που εκδόθηκε σύμφωνα με τις διατάξεις των άρθρων 6, 7, 8 των Β.Δ. 521/63, 707/1970, Ν.Δ. 1147/72 και 4085/5.6.84 κοινή απόφαση Νομάρχης Αττικής και Νομάρχης Διαμ. Πειραιώς, χορηγήθηκε άδεια ιδρύσεως και λειτουργίας μικροβιολογικού εργαστηρίου στους ιατρούς μικροβιολόγους Κυριακή Σταθερού - Παπασταμοπούλου σύζ. Γεωργίου και Ελένη Αλεξάνδρου - Αθανασούλη σύζ. Θεόδωρου, στην Καλλιθέα, Λεωφ. Ελευθ. Βενιζέλου αριθ. 91 (Α' όροφος) του Νομού Αττικής Διαμ. Πειραιώς.

Πειραιάς, 12 Φεβρουαρίου 1985

Η Διευθυντής

ΕΙΡΗΝΗ ΜΠΟΥΝΟΥ

Αριθ. Υ.Γ. 170575

(28)

Χορήγηση άδειας ασκήσεως επαγγέλματος στον Ευστράτιο Παυλάκη, για τον Ο.Σ. Αττικής.

Η ΔΙΕΥΘΥΝΤΗΣ ΥΓΙΕΙΝΗΣ ΔΙΑΜ. ΠΕΙΡΑΙΑ

Με την ΥΓ/170575/11.2.85 απόφαση της Δ/ντού Υγιεινής Διαμ. Πειραιά, που εκδόθηκε σύμφωνα με τις διατάξεις του Α.Ν. 1565/39 (άρθρα 1, 2 και 3), Ν.Δ. 532/70 και Β.Δ. 197/72, χορηγήθηκε άδεια ασκήσεως επαγγέλματος οδοντίατρου στον Ευστράτιο Παυλάκη του Δαμιανού, για την περιφέρεια του Οδοντιατρικού Συλλόγου Αττικής.

Πειραιάς, 11 Φεβρουαρίου 1985

Η Διευθυντής

ΕΙΡΗΝΗ ΜΠΟΥΝΟΥ

Αριθ. 38821

(29)

Τροποποίηση της 40805/83/27.1.84 αποφάσεως του Νομάρχης Θεσσαλονίκης, σχετικής με τη σύσταση ίδιου νομικού προσώπου με το όνομα «Δημοτικό Θέατρο Συκεών».

Ο ΝΟΜΑΡΧΗΣ ΘΕΣΣΑΛΟΝΙΚΗΣ

Έχοντας υπόψη:

1. Τις διατάξεις του άρθρου 137 του Δημοτικού και Κοινοτικού Κώδικα (Ν. 1065/80) όπως ισχύει (άρθρ. 21 Ν. 1270/82 και 20 Ν. 1416/84).

2. Το Π. Δ/γμα 331/1983 «μεταβίβαση αρμοδιοτήτων του Υπουργού Εσωτερικών στους Νομάρχες» (ΦΕΚ 119/83 τ. Α').

3. Τη 40805/83/27.1.1984 απόφασή μας, με την οποία συστήθηκε ίδιο νομικό πρόσωπο δημοσίου δικαίου με το όνομα «Δημοτικό Θέατρο Συκεών» στο Δήμο Συκεών (ΦΕΚ 78/1984 τ. Β').

4. Τη 254/18.10.1984 απόφαση του Δημοτικού Συμβουλίου Συκεών, που μας εστάλη με το 9666/31.10.1984 έγγραφο του Δήμου Συκεών, αποφασίζουμε:

Η παράγραφος 1 της 40805/83/27.1.84 απόφασής μας αντικαθίσταται ως εξής:

«1. Συστήνουμε ίδιο νομικό πρόσωπο δημοσίου δικαίου με το όνομα «Δημοτικό Θέατρο Συκεών — Μάνος Κατράκης» στο Δήμο Συκεών του Νομού μας».

Κατά τα λοιπά ισχύει η τροποποιούμενη απόφασή μας.

Η απόφαση αυτή να δημοσιευθεί στην Εφημερίδα της Κυβερνήσεως.

Θεσσαλονίκη, 31 Ιανουαρίου 1985

Ο Νομάρχης  
ΛΥΚΟΥΡΓΟΣ ΣΑΚΕΛΛΑΡΗΣ

Αριθ. 668

(30)

Σύσταση ιδίου νομικού προσώπου με το όνομα «Πνευματικό - Πολιτιστικό Κέντρο Ζήρου» στην Κοινότητα Ζήρου, Ν. Λασιθίου.

#### Ο ΝΟΜΑΡΧΗΣ ΛΑΣΙΘΙΟΥ

Έχοντας υπόψη:

1. Τις διατάξεις του άρθρου 137 του Δ.Κ.Κ. (Ν. 1065/1980) όπως τροποποιήθηκε με το άρθρο 21 του Ν. 1270/1982.

2. Τις διατάξεις του άρθρου μόνου του Π.Δ. 331/1983 «μεταβίβαση αρμοδιοτήτων του Υπουργού Εσωτερικών στους Νομάρχες».

3. Την 54/1984 απόφαση του Κοινοτικού Συμβουλίου Ζήρου, αποφασίζουμε:

1. Συστήνουμε ίδιο νομικό πρόσωπο με το όνομα «Πνευματικό - Πολιτιστικό Κέντρο Ζήρου» στην Κοινότητα Ζήρου.

2. Σκοπός του νομικού αυτού προσώπου είναι η εξασφάλιση των συνθηκών εκείνων που θα αποδίδουν στην εξόφληση του πνευματικού, μορφωτικού και πολιτιστικού επιπέδου των κατοίκων της Κοινότητας και με τις οποίες θα παρέχεται το δικαίωμα της επικοινωνίας, της ελεύθερης έκφρασης, της ελεύθερης πληροφόρησης, του δημοκρατικού διαλόγου, της καλλιτεχνικής δημιουργίας και έκφρασης, της αξιοποίησης δημιουργικά του ελεύθερου χρόνου και σε καθετί που τείνει σε μια ανώτερη ποιότητα ζωής.

3. Το νομικό πρόσωπο διοικείται από εννεαμελές Διοικητικό Συμβούλιο, που αποτελείται από τους:

α) Επικεφαλής Πρόεδρο Κοινότητας που θα είναι και Πρόεδρος του Δ.Σ.

β) Από δύο (2) Κοινοτικούς Συμβούλους που εκλέγει το Κοινοτικό Συμβούλιο.

γ) Από έξι (6) δημότες που ορίζονται με απόφαση του Κοινοτικού Συμβουλίου.

4. Πόροι αυτού είναι:

α) Η ετήσια επιχορήγηση της κοινότητας δρχ. 60.000.

β) Οι πάσης φύσεως συνδρομές, εισφορές, δωρεές, κληρονομίες και κληροδοσίες.

γ) Εισπράξεις από το αντίτιμο των παρεχόμενων από το νομικό πρόσωπο πραγμάτων και υπηρεσιών.

δ) Οι πρόσδοδοι από την ίδια αυτού περιουσία.

ε) Έσοδα από πάσης φύσεως κρατικές επιχορηγήσεις και

στ) Κόστος έσοδο που προέρχεται από φυσικά ή νομικά πρόσωπα.

5. Στο νομικό πρόσωπο αφιερώνεται από την Κοινότητα αίδουσα, στην οποία θα στεγάζεται, εμβαδού 106,67 τ.μ., τη οποία κατέχει νόμιμα η Κοινότητα σύμφωνα με το 268/8.5. 1984 συμβόλαιο.

6. Η θητεία του Διοικητικού Συμβουλίου του νομικού προσώπου ακολουθεί τη θητεία του Κοινοτικού Συμβουλίου και λήγει με την εγκατάσταση των νέων μελών.

Το Διοικητικό Συμβούλιο ορίζει αντιπρόεδρο από τα μέλη του.

7. Το νομικό πρόσωπο εκπροσωπείται στα δικαστήρια και σε κάθε αρχή από τον πρόεδρο και όταν αυτός απουσιάζει από τον αντιπρόεδρο.

Η απόφαση αυτή να δημοσιευθεί στην Εφημερίδα της Κυβερνήσεως.

Αγ. Νικόλαος, 13 Φεβρουαρίου 1985

Ο Νομάρχης  
ΝΙΚΟΣ ΣΑΡΑΝΤΗΣ

Αριθ. 7568/84

(31)

Χορήγηση άδειας ιδρύσεως και λειτουργίας Οδοντιατρείου στον Κατσούλα Δημήτριο του Απόστολου, στο Νομό Τρικάλων.

#### Ο ΠΡΟΪΣΤΑΜΕΝΟΣ ΤΟΥ ΤΜΗΜΑΤΟΣ ΥΓΙΕΙΝΗΣ Ν. ΤΡΙΚΑΛΩΝ

Με την 7568/84/5.2.85 απόφαση του Προϊσταμένου του Τμήματος Υγιεινής Ν. Τρικάλων, που εκδόθηκε σύμφωνα με τις διατάξεις των Β.Δ. 451/62, 521/63 και 196/67, χορηγήθηκε άδεια ιδρύσεως και λειτουργίας οδοντιατρείου στον Κατσούλα Δημήτριο του Απόστολου, στα Τρίκαλα, οδός Βύρωνα και Γαριβάλδη 9, του Ν. Τρικάλων.

Τρίκαλα, 5 Φεβρουαρίου 1985

Ο Προϊσταμένος  
Κ. ΜΠΑΚΙΑΛΟΥΜΑΣ

Αριθ. 1085

(32)

Χορήγηση άδειας ιδρύσεως και λειτουργίας Μικροβιολογικού Εργαστηρίου στον Αθανάσιο Δημ. Γιάννη, στο Νομό Τρικάλων.

#### Ο ΠΡΟΪΣΤΑΜΕΝΟΣ ΤΟΥ ΤΜΗΜΑΤΟΣ ΥΓΙΕΙΝΗΣ Ν. ΤΡΙΚΑΛΩΝ

Με τη 1085/6.2.85 απόφαση του Προϊσταμένου Τμήματος Υγιεινής Ν. Τρικάλων, που εκδόθηκε σύμφωνα με τις διατάξεις των Β. Δ/των 451/62 και 521/63, χορηγήθηκε άδεια ιδρύσεως και λειτουργίας Μικροβιολογικού Εργαστηρίου στον Αθανάσιο Δημ. Γιάννη, στα Τρίκαλα, οδός Γαριβάλδη 19, του Ν. Τρικάλων.

Τρίκαλα, 6 Φεβρουαρίου 1985

Ο Προϊσταμένος κ.α.α.  
ΔΗΜΗΤΡΙΟΣ ΔΗΜΟΥΣΙΟΣ



# ΕΦΗΜΕΡΙΣ ΤΗΣ ΚΥΒΕΡΝΗΣΕΩΣ

## ΤΗΣ ΕΛΛΗΝΙΚΗΣ ΔΗΜΟΚΡΑΤΙΑΣ

ΑΘΗΝΑ  
11 ΟΚΤΩΒΡΙΟΥ 1991

ΤΕΥΧΟΣ ΔΕΥΤΕΡΟ

ΑΡΙΘΜΟΣ ΦΥΛΛΟΥ  
837

### ΠΕΡΙΕΧΟΜΕΝΑ

#### ΥΠΟΥΡΓΙΚΕΣ ΑΠΟΦΑΣΕΙΣ ΚΑΙ ΕΓΚΡΙΣΕΙΣ

Επιλογή και αξιολόγηση ελεγκτών δημόσιας διοίκησης. ....	1
Πολιτογράφηση του αλλογενούς αλλοδαπού Γεωργίου ΜΠΟΥΡ- ΖΕΙΑΝ του Σαχίμπ. ....	2
Μείωση του ποσοστού συμμετοχής των ασφαλισμένων του ΤΕΒΕ στη δαπάνη προμήθειας πρόσθετων θεραπευτικών μέσων. ..	3
Καθορισμός αμοιβών Δικαστικών Επιμελητών. ....	4
Προσθήκη τμημάτων σπουδών σε μουσικά εκπαιδευτήρια. ....	5
Χορήγηση άδειας ίδρυσης και λειτουργίας. Ωδείου στην Αθηνά Σπυ- ροπούλου. ....	6
Χορήγηση άδειας ίδρυσης και λειτουργίας. Μουσικής Σχολής στη Μαργαρίτα Σταμπουλίδου. ....	7
Χορήγηση άδειας ίδρυσης και λειτουργίας. Μουσικής Σχολής στην Ομόρρυθμη Εταιρεία «Α. Στεφανίδου - Γ. Στεφανίδου Ο.Ε.». ....	8
Έγκριση μεταστέγασης παραρτήματος της Μουσικής Σχολής Πει- ραιά. ....	9
Χορήγηση άδειας ίδρυσης και λειτουργίας. Μουσικής Σχολής στην Κλυταιμνήστρα Σεφεριάδου. ....	10
Χορήγηση άδειας ίδρυσης και λειτουργίας. Μουσικής Σχολής στην Μαίρη Μαϊκαντή. ....	11
Κήρυξη Ι.Ν. Αγ. Γεωργίου ως μνημείου χρήζοντος ειδικής κρατι- κής προστασίας, στη Γουμένισσα Ν. Κιλκίς. ....	12
Κήρυξη τζαμιού στη Θέρμη Ν. Θεσσαλονίκης ως ιστορικού διατηρη- τέου μνημείου. ....	13
Κήρυξη οικίας ιδ. Κόππιτσα ως ιστορικού διατηρητέου μνημείου στην Κέρκυρα. ....	14
Ορισμός συντονιστή διοίκησης Γ.Γ.Δ.Ε. ....	15
Συγκρότηση των κλιμακίων του ελεγκτικού Συνεδρίου για το δικα- στικό έτος 1991-92. ....	16

#### Διορθώσεις Σφαλμάτων

Διόρθωση σφαλμάτων στην 33361/5.9.91 κοινή απόφαση του Υπουργού Προεδρίας της Κυβέρνησης και συναρμοδίων Υπουρ- γών για μεταβίβαση εξουσίας υπογραφής σύμφωνα με το άρθρο 7 παρ. 1 του Ν. 1943/91. ....	17
Διόρθωση σφάλματος στη σύσταση πάγιας προκαταβολής στη φοι- τητική Λέσχη του Ε.Μ.Π. ....	18
Διόρθωση συμπλήρωση της 5438/5782/ 24.6.1991 απόφασης Υπουργού Εσωτερικών. ....	19

### ΥΠΟΥΡΓΙΚΕΣ ΑΠΟΦΑΣΕΙΣ & ΕΓΚΡΙΣΕΙΣ

Αριθ. ΔΙΣΚΠΟ/Φ10.1/οικ. 37593

(1)

Επιλογή και αξιολόγηση ελεγκτών δημόσιας διοίκησης.

#### Ο ΥΠΟΥΡΓΟΣ ΠΡΟΕΔΡΙΑΣ ΤΗΣ ΚΥΒΕΡΝΗΣΗΣ

Έχοντας υπόψη:

1. Τις διατάξεις του Ν. 1558/1986.
2. Την παρ. 9 του άρθρου 17 του Ν. 1735/1987 «Προσλήψεις στο δημόσιο τομέα, κοινωνικός έλεγχος» (ΦΕΚ Α'195).
3. Το άρθρο 84 του Ν. 1892/1990 «Για τον εκσυγχρονισμό και την ανάπτυξη» (ΦΕΚ Α'101).
4. Το άρθρο 8 του Ν. 1943/1991 «Εκσυγχρονισμός της οργάνωσης και λειτουργίας της δημόσιας διοίκησης» (ΦΕΚ Α'50).
5. Την αριθμ. ΔΙΣΚΠΟ/Φ10/33664/5.10.1990 απόφαση του Υπουργού Προεδρίας της Κυβέρνησης (ΦΕΚ 637 τ. Β' 8.10.1990) «Οργάνωση στελέχωση και λειτουργία του Σ.Ε.Λ.Δ.Δ.», αποφασίζουμε:

#### Άρθρο 1

Το πρώτο εδάφιο του άρθρ. 7 της απόφασης του Υπουργού Προεδρίας της Κυβέρνησης ΔΙΣΚΠΟ/Φ10/33664/5.10.1990 αντικαθίσταται ως εξής:

«Η στελέχωση του ΣΕΛΔΔ γίνεται από δημοσίους υπαλλήλους και υπαλλήλους ΝΠΔΔ κατηγορίας ΠΕ και βαθμού Α' καθώς και από υπαλλήλους φορέων του ευρύτερου δημόσιου τομέα πανεπιστημιακής εκπαίδευσης που έχουν τουλάχιστον οκταετή υπηρεσία και πάντως όχι πάνω από 25 έτη συνολικής υπηρεσίας και οι οποίοι έχουν διακριθεί για την επαγγελματική τους κατάρτιση, την ικανότητα, το ήθος και την πρωτοβουλία τους ή είναι απόφοιτοι της Εθνικής Σχολής Δημόσιας Διοίκησης με τουλάχιστον διετή υπηρεσία.

#### Άρθρο 2

Το άρθρο 9 της απόφασης του Υπ. Προεδρίας της Κυβέρνησης ΔΙΣΚΠΟ/Φ10/33664/5.10.1990 αντικαθίσταται ως εξής:

#### Άρθρο 9

##### Επιλογή

Η επιλογή των υπαλλήλων για απόσπαση στο ΣΕΛΔΔ γίνεται από πενταμελή επιτροπή Αξιολόγησης που συγκροτείται με απόφαση του Υπουργού Προεδρίας της Κυβέρνησης, στην οποία μετέχουν:

- α) Ο Γενικός Γραμματέας του Υπουργείου Προεδρίας της Κυβέρνησης ως Πρόεδρος.
  - β) Ένας Σύμβουλος του Ελεγκτικού Συνεδρίου οριζόμενος από τον Πρόεδρο του Ελεγκτικού Συνεδρίου.
  - γ) Ο Νομικός Σύμβουλος του Νομικού Συμβουλίου του Κράτους στο Υπουργείο Προεδρίας της Κυβέρνησης.
  - δ) Ο Γενικός Διευθυντής Διοικητικής Οργάνωσης και Διαδικασιών του Υπουργείου Προεδρίας της κυβέρνησης.
  - ε) Ένας καθηγητής Α.Ε.Ι. διοικητικής Επιστήμης.
- Η Επιτροπή Αξιολόγησης υποβιβάζεται στο έργο της από 10 ειδι-

κούς εισηγητές που είναι υπάλληλοι βαθμού Α' της κατηγορίας ΠΕ του Υπουργείου Προεδρίας της Κυβέρνησης. Γραμματέας της Επιτροπής Αξιολόγησης ορίζεται με τον αναπληρωτή του υπάλληλος βαθμού Α' της κατηγορίας ΠΕ του Υπουργείου Προεδρίας της Κυβέρνησης.

### Άρθρο 3

1. Στο τέλος της παρ. 1 του άρθρου 10 της απόφασης του Υπουργού Προεδρίας της Κυβέρνησης ΔΙΣΚΠΟ/Φ10/33664/5.10.1990 προστίθεται εδάφιο ως εξής: «Η ανακρίση - πρόσκληση μπορεί να αφορά και συγκεκριμένους κλάδους ή ειδικότητες υπαλλήλων».

2. Οι παράγραφοι 2, 3 και 4 του άρθρου 10 της ίδιας απόφασης αντικαθίσταται ως εξής:

«2. Οι ενδιαφερόμενοι υποβάλλουν αίτηση στο Υπουργείο Προεδρίας της Κυβέρνησης συνοδευόμενη από αναλυτικό βιογραφικό σημείωμα με στοιχεία ιδίως για τις σπουδές, την υπηρεσιακή κατάσταση, το είδος των ασκούμενων καθηκόντων, τις υπηρεσιακές επιδόσεις, τη γνώση ξένων γλωσσών.

3. Η Διεύθυνση Διοικητικού της υπηρεσίας, στην οποία υπηρετούν οι αιτούντες την απόσπασή τους στο Σ.Ε.Α.Δ.Α., διαβιβάζει στο Υπουργείο Προεδρίας της Κυβέρνησης, μετά από αίτηση των υποψηφίων, βεβαίωση για τα βασικά στοιχεία που προκύπτουν από το προσωπικό μητρώο των ενδιαφερομένων σχετικά με τον χρόνο υπηρεσίας, την επιμέλεια, προθυμία και αποτελεσματικότητα καθώς και τυχόν πειθαρχικές ποινές αυτών.

4. Η Επιτροπή Αξιολόγησης αφού προβεί σε μία προεπιλογή των υποψηφίων, βάσει των στοιχείων που έχουν συνυποβάλει με την αίτησή τους, καλεί τους κατ' αρχήν προκρινόμενους σε προφορική συνέντευξη. Εν συνεχεία η Επιτροπή συνεκτιμώντας τα στοιχεία που έχουν υποβάλει οι υποψήφιοι και την γνώμη που σχημάτισε για την προσωπικότητα και ικανότητά τους σε σχέση και με το αντικείμενο του ΣΕΑΔΑ καταρτίζει πίνακα επιλογής κατά σειρά επιτυχίας που τοιχοκολλάται στο Υπουργείο Προεδρίας της Κυβέρνησης».

### Άρθρο 4

Η ετήσια αξιολόγηση των Ε.Α.Δ.Α. γίνεται από την επιτροπή του άρθρου 9 της απόφασης ΔΙΣΚΠΟ/Φ10/33664/5.10.1990 όπως αντικαθίσταται με το άρθρο 2 της παρούσας απόφασης.

Η απόφαση αυτή να δημοσιευθεί στην Εφημερίδα της Κυβερνήσεως.

Αθήνα, 2 Οκτωβρίου 1991

Ο ΥΠΟΥΡΓΟΣ  
ΜΙΑΤ. ΕΒΕΡΤ

Αριθ. Φ.9505/10882 (2)

Πολιτογράφηση του αλλογενούς αλλοδαπού Γεωργίου ΜΠΟΥΡΖΕΙΑΝ του Σακίμπ.

### Ο ΓΕΝΙΚΟΣ ΓΡΑΜΜΑΤΕΑΣ ΤΟΥ ΥΠΟΥΡΓΕΙΟΥ ΕΣΩΤΕΡΙΚΩΝ

Με την αριθμ. Φ.9505/10882/2.10.1991 απόφαση του Γενικού Γραμματέα του Υπουργείου Εσωτερικών, έγινε δεκτή η από 26.6.1991 αίτηση πολιτογράφησης του αλλογενούς αλλοδαπού Γεωργίου ΜΠΟΥΡΖΕΙΑΝ του Σακίμπ, για απόκτηση της Ελληνικής Ιθαγένειας.

Αθήνα, 2 Οκτωβρίου 1991

Ο Γενικός Γραμματέας  
ΝΙΚ. ΤΣΙΤΟΥΡΗΣ

Αριθ. 35/1094 (3)

Μείωση του ποσοστού συμμετοχής των ασφαλισμένων του ΤΕΒΕ στη δαπάνη προμήθειας πρόσθετων θεραπευτικών μέσων.

### Ο ΥΠΟΥΡΓΟΣ ΥΓΕΙΑΣ, ΠΡΟΝΟΙΑΣ ΚΑΙ ΚΟΙΝ. ΑΣΦΑΛΙΣΕΩΝ

Έχοντας υπόψη:

1. Τις διατάξεις του άρθρου 3 παρ. 2 εδάφ. β' του 656/1977 «περί οργανώσεως και επεκτάσεως της υπό του Ταμείου Ασφαλίσεως Επαγγελματιών και Βιοτεχνιών της Ελλάδος παρεχομένης Υγειονομικής Περιθάλψεως (ΦΕΚ 217/Α/77).

2. Τις διατάξεις του άρθρου 11 παράγρ. 3 του Ν. 1027/80 «Περί

τροποποιήσεως και συμπληρώσεως της περί ΤΕΒΕ νομοθεσίας και άλλων τινών διατάξεων» (ΦΕΚ 49/Α/80).

3. Τις διατάξεις των άρθρων 23 (παρ. 1), 24 (παρ. 1 και 2 περίπτ. γ') και 27 (παρ. 1, περίπτ. δ') του 1558/1985 «Κυβέρνηση και Κυβερνητικά Όργανα» (ΦΕΚ 137/τ. Α'/26.7.1985) και του άρθρου 5 του Π.Δ/τος 437/1985 «Καθορισμός και ανακατανομή των αρμοδιοτήτων των Υπουργείων» (ΦΕΚ 157/Α'/1985).

4. Τις διατάξεις της αρ. Υ1540/18.9.1991 κοινής απόφασης του Πρωθυπουργού και Υπουργού Υγείας, Πρόνοιας και Κοινωνικών Ασφαλίσεων «Ανάθεση αρμοδιοτήτων στον Υφυπουργό Υγείας, Πρόνοιας και Κοινωνικών Ασφαλίσεων Δημ. Σιούφα».

5. Τις διατάξεις του άρθρου 14 του Π.Δ/τος 105/1985 «Οργανισμός της Γενικής Γραμματείας Κοινωνικών Ασφαλίσεων του Υπουργείου Υγείας, Πρόνοιας και Κοινωνικών Ασφαλίσεων» (ΦΕΚ 46/τ. Α'/1985).

6. Την αρ. 180/49/8.5.1991 απόφαση του Διοικητικού Συμβουλίου του ΤΕΒΕ.

7. Τη γνώμη του Συμβουλίου Κοινωνικής Ασφάλειας που διατυπώθηκε στην αρ. 36η/24.7.1991 συνεδρίασή του της ΚΕΤ' περιόδου, αποφασίζουμε:

1. Εγκρίνουμε τη μείωση του ποσοστού συμμετοχής των ασφαλισμένων του ΤΕΒΕ, στη δαπάνη προμήθειας των παρακάτω θεραπευτικών μέσων, από 50% σε 25%.

- α. Ακουστικών βαρυκοίτας
- β. Κολλάρων
- γ. Συσκευής νεφελοποιήσεως βρογχοδιασταλτικών φαρμάκων
- δ. Συσκευής για εισπνοές αντιβιοτικών, υπό μορφή AEROZOL
- ε. Ειδικών ελαστικών ενδυμάτων, για όσους παθαίνουν εγκαύματα
- στ. Τεχνητού μαστού από σιλίκονη
- ζ. Τεχνητού οφθαλμού
- η. Ορθοπεδικών υποδημάτων
- θ. Πελμάτων πλατυποδίας
- ι. Υποδημάτων τεχνητών μελών κάτω άκρων με πέλματα
- κ. Ναρθήκων γενικών
- λ. Στθδόδεσμων γενικών

2. Ο τρόπος και η διαδικασία χορήγησης των παραπάνω πρόσθετων θεραπευτικών μέσων, καθώς και κάθε άλλη λεπτομέρεια καθορίζονται με εγκύκλιο της αρμόδιας υπηρεσίας του Ταμείου.

Η απόφαση αυτή να δημοσιευθεί στην Εφημερίδα της Κυβερνήσεως.

Αθήνα, 2 Σεπτεμβρίου 1991

Ο ΥΠΟΥΡΓΟΣ  
Δ. ΣΙΟΥΦΑΣ

Αριθ. 54310 οικ. (4)

Καθορισμός αμοιβών Δικαστικών Επιμελητών.

### ΟΙ ΥΠΟΥΡΓΟΙ ΕΘΝΙΚΗΣ ΟΙΚΟΝΟΜΙΑΣ ΚΑΙ ΔΙΚΑΙΟΣΥΝΗΣ

Έχοντας υπόψη τις διατάξεις των άρθρων 46 και 47 του Ν.Δ/τος 1210/72 «περί Κώδικος Δικαστικών Επιμελητών, αποφασίζουμε:

Καθορίζουμε τις αμοιβές των Δικαστικών Επιμελητών σύμφωνα με τις πιο κάτω διατάξεις του Ν.Δ/τος 1210/72 για τις πράξεις που ενεργούν όπως παρακάτω.

### Α' ΕΠΙΔΟΣΗ

α) Για επίδοση δικογράφου ή οποιουδήποτε άλλου εγγράφου και τη σύνταξη της σχετικής έκθεσης, εφόσον αυτή έχει ένα μόνο φύλλο, σε δραχμές χίλιες τριακόσιες είκοσι (1.320).

β) Αν η έκθεση επίδοσης έχει περισσότερα από ένα φύλλα, για κάθε επόμενο φύλλο, δραχμές εκατόν ενενήντα οκτώ (198).

γ) Σε περίπτωση θυροκολλησης, για την εγχείριση στον Προϊστάμενο του Αστυνομικού Τμήματος ή Σταθμού ή στον Πρόεδρο της Κοινότητας αντιγράφου του εγγράφου που θυροκολληήθηκε σύμφωνα με το άρθρο 128 παρ. 4 του Κ. Πολ. Δικ., όπως τροποποιήθηκε με το Ν.Δ/γμα 490/74 και τη σύνταξη της σχετικής απόδειξης, δραχμές εκατόν ενενήντα οκτώ (198).

δ) Για την παράδοση γραπτής ειδοποίησης στο ταχυδρομικό γραφείο, σύμφωνα με το άρθρο 2 παρ. 4 εδάφ. γ' του Ν.Δ/τος 490/74 δραχμές εκατόν ενενήντα οκτώ (198).

ε) Για τη σύνταξη της βεβαίωσης, κατά το άρθρο 2 παρ. 4 εδ. γ' του



Ν.Δ/τος 490/74, παράδοσης της πιο πάνω γραπτής ειδοποίησης στο ταχυδρομικό γραφείο, δραχμές εκατόν ενενήντα οκτώ (198).

στ) Αν από την έκθεση επίδοσης φαίνεται ότι έχουν επιδοθεί περισσότερα από ένα έγγραφα που αναφέρονται σ' αυτή χωριστά, ή ότι στο έγγραφο που επιδόθηκε ήταν ενσωματωμένα περισσότερα έγγραφα τα οποία επιδόθηκαν, ο Δικαστικός Επιμελητής λαμβάνει για το πρώτο έγγραφο ολόκληρη την αμοιβή και για κάθε ένα από τα υπόλοιπα τη μισή.

ζ) Η αμοιβή μάρτυρα που συμμετέχει στη θυροκόλληση κάθε εγγράφου είναι δραχμές πεντακόσιες πενήντα (550).

η) Σε περίπτωση που η επίδοση ματαιωθεί από λόγο ανεξάρτητο από τη θέληση του Δικαστικού Επιμελητή, δικαιούται αυτός ολόκληρο το ποσό της πιο πάνω αμοιβής.

## Β. ΚΑΤΑΣΧΕΣΗ

α) Για την ενέργεια αναγκαστικής ή συντηρητικής κατάσχεσης ανάλογα με το ποσό απαίτησης για την οποία γίνεται η κατάσχεση, η αμοιβή καθορίζεται με την παρακάτω κλίμακα:

1. Για απαίτηση ποσού μέχρι πενήντα χιλιάδων (50.000) δραχμών τέσσερις χιλιάδες διακόσιες δραχμές (4.200).

2. Για το ποσό της απαίτησης από δραχμές πενήντα χιλιάδες μία (50.001) μέχρι ένα εκατομμύριο πενήντα μία χιλιάδες δραχμές (1.051.000) υπολογίζεται και προστίθεται ποσοστό αμοιβής δύο και πέντε στα εκατό (2,5%) και

3. Για το ποσό της απαίτησης από ένα εκατομμύριο πενήντα μία χιλιάδες μία (1.051.001) δραχμές και άνω, υπολογίζεται και προστίθεται ποσοστό αμοιβής ένα στα εκατό (1%) που δεν μπορεί να υπερβαίνει τις εξήντα έξι χιλιάδες (66.000).

β) Αν με την ίδια έκθεση κατάσχεσης κατάσχονται περισσότερα από ένα ακίνητα, πλοία ή αεροσκάφη, ο Δικαστικός Επιμελητής δικαιούται χωριστής αμοιβής για κάθε ένα από αυτά, με βάση το ποσό απαίτησης για την οποία γίνεται η κατάσχεση, σύμφωνα με την παραπάνω κλίμακα.

## Γ. ΠΛΕΙΣΤΗΡΙΑΣΜΟΣ

α) Για τη σύνταξη κάθε προγράμματος (αρχικού ή επαναληπτικού) πλειστηριασμού ή αναπλειστηριασμού ανάλογα με το ποσό της απαίτησης για την οποία επιπευδύεται ο πλειστηριασμός ή αναπλειστηριασμός, η αμοιβή καθορίζεται με την πιο κάτω κλίμακα:

1) Για απαίτηση ποσού μέχρι πενήντα χιλιάδων (50.000) δραχμών, τέσσερις χιλιάδες διακόσιες δραχμές (4.200).

2) Για το ποσό της απαίτησης από πενήντα χιλιάδες και μία δραχμές (50.001) μέχρι δραχμές ένα εκατομμύριο πενήντα μία χιλιάδες (1.051.000) υπολογίζεται και προστίθεται ποσοστό αμοιβής δύο στα εκατό (2%).

3. Για το ποσό απαίτησης από ένα εκατομμύριο πενήντα μία χιλιάδες μία δραχμές (1.051.000) και άνω υπολογίζεται και προστίθεται ποσοστό αμοιβής ένα στα εκατό (1%) που δεν μπορεί να υπερβαίνει τις είκοσι έξι χιλιάδες τετρακόσιες δραχμές (26.400).

β) Αν το πρόγραμμα (αρχικό ή επαναληπτικό) εκδοθεί για διενέργεια πλειστηριασμού δικαστικής διανομής κατά το άρθρο 484 του Κ. Πολ. Δικ. καθώς και στην περίπτωση του άρθρου 1021 του ίδιου Κώδικα ή με άλλη διάταξη Νόμου και δεν υπάρχει ποσό απαίτησης, η αμοιβή του Δικαστικού Επιμελητή καθορίζεται σύμφωνα με την πιο πάνω κλίμακα, με το ποσό της αξίας των πλειστηριαζομένων πραγμάτων που αναγράφονται στην απόφαση διανομής ή αν η δικαστική απόφαση δεν καθορίζει αξία αυτών των πραγμάτων, τότε η αμοιβή καθορίζεται με βάση το ποσό που αναφέρεται στην έκθεση εκτίμησης του Δικαστικού Επιμελητή ή του Δικαστηρίου, σε περίπτωση που με αίτηση διορθωθεί αυτή.

γ) Σε περίπτωση που γίνει κήρυξη κατά την προδικασία του πλειστηριασμού, σύμφωνα με τα άρθρα 943, 960, 999 παράγρ. 2 περ. β' του Κ. Πολ. Δικ. ή με άλλη διάταξη Νόμου ο Δικαστικός Επιμελητής δικαιούται δραχμές χίλιες εκατόν ογδόντα οκτώ (1.188).

δ) Η αμοιβή του κήρυκα που προσλαμβάνει ο Δικαστικός Επιμελητής για διενέργεια κήρυξης κατά την προδικασία του πλειστηριασμού είναι χίλιες εξιακόσιες πενήντα δραχμές (1.650).

## Δ' ΕΚΤΕΛΕΣΗ ΔΙΑΦΟΡΩΝ ΑΝΤΙΚΕΙΜΕΝΩΝ

α) Αν το αντικείμενο της εκτέλεσης δεν αφορά κατάσχεση αλλά απαίτηση, αποβολή, εγκατάσταση, μεσεγγύηση, προσωπική κράτηση, έκδοση, απογραφή κινητών, για την ενέργεια κάθε μιας απ' αυτές, η αμοιβή του Δικαστικού Επιμελητή είναι από χίλιες εννιακόσιες ογδόντα (1.980) δραχμές και δεν μπορεί να υπερβεί τις δεκαεννέα χιλιάδες οκτακόσιες (19.800) δραχμές ανάλογα με τις δυσχέρειες που εμφανίζο-

νται και την απασχόληση του Δικαστικού Επιμελητή, μετά από συμφωνία με τον εντολέα του.

β) Όταν πρόκειται για περιγραφή και εκτίμηση στις περιπτώσεις των άρθρων 484 και 1021 του Κ. Πολ. Δικ. ή άλλης διάταξης Νόμου, η αμοιβή του Δικαστικού Επιμελητή καθορίζεται σύμφωνα με την κλίμακα του Β' Κεφαλαίου παρ. 1, 2 και 3 με ανάλογη εφαρμογή και του εδ. β' του ίδιου Κεφαλαίου, υπολογίζεται δε με βάση το ποσό της εκτίμησης του αντικειμένου.

## Ε' ΔΙΚΑΙΩΜΑΤΑ ΜΑΡΤΥΡΩΝ ΣΤΗΝ ΕΚΤΕΛΕΣΗ

Τα δικαιώματα μαρτύρων που προσλαμβάνει ο Δικαστικός Επιμελητής σε κάθε πράξη είναι χίλιες εξιακόσιες πενήντα (1.650) δραχμές για κάθε έναν.

## ΣΤ' ΜΑΤΑΙΩΣΗ ΤΗΣ ΕΚΤΕΛΕΣΗΣ

Ο Δικαστικός Επιμελητής πριν αρχίσει την εκτέλεση είναι υποχρεωμένος να ζητήσει θεληματική συμμόρφωση προς τον εκτελούμενο τίτλο, εκείνου του οποίου πρόκειται να γίνει η εκτέλεση. Σ' αυτή την περίπτωση καθώς και σε κάθε περίπτωση, που πριν αρχίσει την εκτέλεση υποχρεωθεί να αποχωρήσει λόγω ματαίωσης της εκτέλεσης, για λόγους ανεξάρτητους από τη θέλησή του, δικαιούται το μισό της πιο πάνω αμοιβής.

Εάν όμως έχει ήδη αρχίσει η εκτέλεση και διακοπεί για λόγους ανεξάρτητους με τη θέληση του Δικαστικού Επιμελητή, που αναγράφονται στη σχετική έκθεσή του, τότε αυτός δικαιούται ολόκληρο το ποσό της πιο πάνω αμοιβής.

## Ζ' ΓΕΝΙΚΑ ΘΕΜΑΤΑ

α) Για κάθε έρευνα στα βιβλία Μεταγραφών, Υποθηκών, Κατασχεσεων και Διεκδικήσεων, για διαπίστωση της περιουσιακής κατάστασης εκείνου, εναντίον του οποίου γίνεται η εκτέλεση δικαιούται ο Δικαστικός Επιμελητής ως αμοιβή δραχμές εννιακόσιες ενενήντα (990).

Η ίδια αμοιβή καταβάλλεται και για την έρευνα των μητρώων αεροσκαφών, αυτοκινήτων, νηολογίων, υποθηκολογίων και λοιπών δημοσίων βιβλίων για διαπίστωση της περιουσιακής κατάστασης εκείνου σε βάρος του οποίου γίνεται η εκτέλεση.

β) Αν η πράξη εκτέλεσης ή άλλη πράξη διαρκέσει περισσότερο από μία μέρα, τότε για κάθε επί πλέον ημέρα ο Δικαστικός Επιμελητής δικαιούται χίλιες εννιακόσιες ογδόντα (1.980) δραχμές ο δε μάρτυρας δραχμές οκτακόσιες ογδόντα (880) δραχμές.

γ) Αν η επίδοση η εκτέλεση γίνεται νύχτα ή Κυριακή ή άλλη κατά νόμο εξαιρετική ημέρα, σύμφωνα με τις διατάξεις των άρθρων 125 και 929 παρ. 3 του Κ. Πολ. Δικ. ή άλλης διάταξης νόμου, τότε η αμοιβή του Δικαστικού Επιμελητή προσαυξάνεται κατά εβδομήντα πέντε στα εκατό (75%). Η ίδια προσαύξηση γίνεται και στην αμοιβή των προσώπων που συμμετέχουν σ' αυτή την επίδοση ή εκτέλεση.

δ) Για τη σύνταξη κάθε έκθεσης εκτός της παραγράφου Αα της παρούσας (έκθεσης επίδοσης) ο Δικαστικός Επιμελητής λαμβάνει για το πρώτο φύλλο δραχμές τριακόσιες τριάντα (330) και για κάθε επόμενο φύλλο δραχμές εκατόν ενενήντα οκτώ (198).

ε) Για κάθε φύλλο αντιγράφου που εκδίδει ο Δικαστικός Επιμελητής δικαιούται δραχμές τριακόσιες ενενήντα έξι (396).

στ) Για τη σύνταξη περίληψης έκθεσης κατάσχεσης ή προγράμματος πλειστηριασμού ή αναπλειστηριασμού καθώς και η περίληψη κάθε δικογράφου που κοινοποιείται ή εγγράφου ο Δικαστικός Επιμελητής δικαιούται για το πρώτο φύλλο δραχμές τριακόσιες τριάντα (330) και για κάθε επόμενο φύλλο δραχμές διακόσιες είκοσι (220).

ζ) Για τη σύνταξη κάθε αίτησης δραχμές εκατόν ενενήντα οκτώ (198).

η) Για την έκδοση πιστοποιητικού ή βεβαίωσης δραχμές εκατόν ενενήντα οκτώ (198).

θ) Για την κατάθεση εγγράφων στον υπάλληλο του πλειστηριασμού ή αναπλειστηριασμού δραχμές εκατόν ενενήντα οκτώ (198).

ι) Για τη δημοσίευση κάθε εγγράφου εκτέλεσης ή επίδοσης δραχμές τριακόσιες ενενήντα έξι (396).

ια) Για επιδόσεις, εκτελέσεις και άλλες πράξεις που γίνονται από Δικαστικό Επιμελητή εκτός της έδρας του, λαμβάνει εκτός από τα οδοιπορικά έξοδα (εισητήρια) και πρόσθετη αμοιβή από δραχμές είκοσι εννέα (29) για κάθε χιλιόμετρο, τόσο για τη μετάβαση στον τόπο της ενέργειας της πράξης, όσο και για την επιστροφή του.

ιβ) Αν για την ενέργεια οποιασδήποτε πράξης είναι αναγκαία και η μετάβαση μάρτυρα ή μαρτύρων, εκτός της έδρας του Δικαστικού Επιμελητή, τότε λαμβάνει κάθε μάρτυρας εκτός από τα οδοιπορικά του έξοδα

(εισιτήρια) και πρόσθετη αμοιβή από είκοσι εννέα (29) δραχμές για κάθε χιλιόμετρο, τόσο για τη μετάβαση στον τόπο ενέργειας της πράξης όσο και για την επιστροφή του.

γ) Στις πιο πάνω περιπτώσεις ια και ιβ της παρούσας ως σημείο αφετηρίας για τον υπολογισμό της χιλιομετρικής απόστασης λαμβάνεται το κέντρο του Δήμου ή της Κοινότητας που διατηρεί γραφείο ο Δικαστικός Επιμελητής.

ιδ) Σε δύσκολες επιδόσεις ή εκτελέσεις και λοιπές πράξεις η αμοιβή του Δικαστικού Επιμελητή μπορεί να είναι μεγαλύτερη από αυτή που καθορίζεται πιο πάνω, μετά από συμφωνία με τον εντολέα του, αλλά σε καμιά περίπτωση η μεγαλύτερη αυτή αμοιβή θα βαρύνει αυτόν στον οποίον γίνεται η επίδοση ή κατά του οποίου γίνεται η εκτέλεση.

Η παρούσα θα ισχύσει από την ημέρα που θα δημοσιευθεί στην Εφημερίδα της Κυβερνήσεως.

Η απόφαση αυτή να δημοσιευθεί στην Εφημερίδα της Κυβερνήσεως.

Αθήνα, 30 Σεπτεμβρίου 1991

ΟΙ ΥΠΟΥΡΓΟΙ

ΕΘΝΙΚΗΣ ΟΙΚΟΝΟΜΙΑΣ  
ΕΥΘ. ΧΡΙΣΤΟΔΟΥΛΟΥ

ΔΙΚΑΙΟΣΥΝΗΣ  
ΜΙΧ. ΠΑΠΑΚΩΝΣΤΑΝΤΙΝΟΥ

Αριθ. ΚΑΤΕΧΝ/Δ/40417/2572

(5)

Προσθήκη τμημάτων σπουδών σε μουσικά εκπαιδευτήρια.

#### Η ΥΠΟΥΡΓΟΣ ΠΟΛΙΤΙΣΜΟΥ

Έχοντας υπόψη:

1. Το Ν. 1558/85 «Κυβέρνηση και Κυβερνητικά όργανα».
2. Το Π.Δ/γμα 941/1977 «περί οργανισμού του Υπουργείου Πολιτισμού».
3. Το Β.Δ/γμα 16/1966 «περί ιδρύσεως ιδιωτικών μουσικών ιδρυμάτων».
4. Το Ν. 299/76 «περί ρυθμίσεως θεμάτων αφορώντων εις τον κανονισμό λειτουργίας των ιδιωτικών μουσικών ιδρυμάτων, ως και το από 11.11.1957 Β.Δ. «περί κυρώσεως του εσωτερικού κανονισμού του Ωδείου Θεσ/νίκης».
5. Το άρθρο 29 του Ν. 1158/81 «Περί οργανώσεως και διοικήσεως Σχολών Ανωτέρας Καλ/κής Εκπαιδεύσεως».
6. Τα σχετικά πρακτικά αυτοφίας.
7. Τις σχετικές αιτήσεις των ενδιαφερομένων με τα συνημμένα δικαιολογητικά, αποφασίζουμε:

Εγκρίνουμε τη λειτουργία των αντίστοιχα αναφερομένων τμημάτων στα κάτωθι αναγνωρισμένα μουσικά εκπαιδευτήρια από το σχολικό έτος 1991-1992.

1. Πρότυπος Μουσική Σχολή Παλλήνης το Τμήμα Αρμονίας.
2. Παράρτημα Εθνικού Ωδείου στη Σαλαμίνα τα τμήματα Ωδικής, Αρμονίας.
3. Παράρτημα Εθνικού Ωδείου στην Άνω Ηλιούπολη το Τμήμα Εγχόρδων.
4. Παράρτημα Εθνικού Ωδείου στη Νέα Φιλαδέλφεια τα τμήματα Ωδικής, Αρμονίας.
5. Σύγχρονη Μουσική Σχολή Θεσσαλονίκης, το τμήμα Πληκτών.

Η απόφαση αυτή να δημοσιευθεί στην Εφημερίδα της Κυβερνήσεως.

Αθήνα, 1 Οκτωβρίου 1991

Η ΥΠΟΥΡΓΟΣ

ΑΝΝΑ ΨΑΡΟΥΔΑ - ΜΠΕΝΑΚΗ

Αριθ. ΥΠΠΟ/ΚΑΤΕΧΝ/Δ/40258/2550

(6)

Χορήγηση άδειας ίδρυσης και λειτουργίας Ωδείου στην Αθηνά Σπυροπούλου

#### Η ΥΠΟΥΡΓΟΣ ΠΟΛΙΤΙΣΜΟΥ

Έχοντας υπόψη:

1. Το Ν. 1558/85 «Κυβέρνηση και Κυβερνητικά Όργανα».
2. Το Π.Δ/γμα 941/77 «Περί Οργανισμού του Υπουργείου Πολιτισμού & Επιστημών».
3. Το Β.Δ/γμα 16/66 «περί ιδρύσεως ιδιωτικών μουσικών ιδρυμάτων».
4. Το Ν. 299/76 «περί ρυθμίσεως θεμάτων αφορώντων εις τον κανονισμό λειτουργίας των ιδιωτικών μουσικών ιδρυμάτων, ως και το από 11.11.57 Β.Δ.» «περί κυρώσεως του εσωτερικού κανονισμού του

Ωδείου Θεσσαλονίκης».

5. Το άρθρο 29 του Ν. 1158/81 «περί οργανώσεως & διοικήσεως Σχολών Ανωτέρας Καλλιτεχνικής Εκπαιδεύσεως».

6. Το άρθρο 41 του Ν. 1597/86 «προστασία και ανάπτυξη της Κινηματογραφίας & άλλες διατάξεις του Υπουργείου Πολιτισμού».

7. Την απόφαση αριθμ. ΥΠΠΟ/ΓΝΟΣ 33990/31.8.87 «προϋποθέσεις λειτουργίας τμήματος κρουστών», ΥΠΠΟ/ΓΝΟΣ/33992/31.8.87 «προϋποθέσεις λειτουργίας τμήματος κλασσικής κιθάρας» (ΦΕΚ 500/Β/87), ΥΠΠΟ/ΓΝΟΣ/33991/23.10.87 «προϋποθέσεις λειτουργίας τμήματος κλαβικιούμπαλου (τσέμπαλο)», (ΦΕΚ 609/Β/87).

8. Το από 2.8.91 πρακτικό αυτοφίας της Δ/νσης Τεχνικών Υπηρεσιών, της Νομαρχίας Αχαΐας.

9. Την από 5.7.91 αίτηση της Αθηνάς Σπυροπούλου, ιδρύτριας της «Πολυμνίου Μουσικής Σχολής» με τα συνημμένα δικ/κά, αποφασίζουμε:

1. Χορηγούμε στην Αθηνά Σπυροπούλου, άδεια ίδρυσης και λειτουργίας Ωδείου, που θα στεγαστεί στο κτίριο, επί της οδού Αθαν. Διάκου 30, στην Πάτρα και θα έχει επωνυμία «ΠΟΛΥΜΝΙΟ ΩΔΕΙΟ».

2. Το Ωδείο, θα λειτουργήσει τις εξής Σχολές και Τμήματα:

Α. Σχολή Ανωτέρων Θεωρητικών Μαθημάτων και Συνθέσεως, με τμήματα:

1. Ωδικής, 2. Αρμονίας, 3. Ενοργάνωσης, 4. Αντίστιξης, 5. Φυγής.
- Β. Σχολή Ενοργάνου Μουσικής, με τμήματα:
1. Πληκτών, 2. Εγχόρδων, 3. Πνευστών, 4. Κλασσικής Κιθάρας
- Γ. Σχολή Μονωδίας με τμήμα μονωδίας.
- Δ. Σχολή Βυζαντινής Μουσικής.

3. Στην αίθουσα ομαδικής διδασκαλίας δεν επιτρέπεται η φοίτηση περισσότερων των 15 σπουδαστών.

4. Η άδεια ισχύει από το σχολικό έτος 1991 - 92.

5. Η αριθμ. ΚΑΤΕΧΝ/Δ/56664/3403/24.10.84 απόφασή μας «χορήγηση άδειας ίδρυσης και λειτουργίας Μουσικής Σχολής, στην Αθηνά Σπυροπούλου» (ΦΕΚ 792/Β/5.11.84) ανακαλείται.

Η απόφαση αυτή, να δημοσιευθεί στην Εφημερίδα της Κυβερνήσεως.

Αθήνα, 1 Οκτωβρίου 1991

Η ΥΠΟΥΡΓΟΣ

ΑΝΝΑ ΨΑΡΟΥΔΑ - ΜΠΕΝΑΚΗ

Αριθ. ΥΠΠΟ/ΚΑΤΕΧΝ/Δ/41728/2640

(7)

Χορήγηση άδειας ίδρυσης και λειτουργίας Μουσικής Σχολής στη Μαργαρίτα Σταμπουλίδου.

#### Η ΥΠΟΥΡΓΟΣ ΠΟΛΙΤΙΣΜΟΥ

Έχοντας υπόψη:

1. Το Ν. 1558/85 «Κυβέρνηση και Κυβερνητικά Όργανα».
2. Το Π.Δ/γμα 941/77 «Περί Οργανισμού του Υπουργείου Πολιτισμού & Επιστημών».
3. Το Β.Δ/γμα 16/66 «περί ιδρύσεως ιδιωτικών μουσικών ιδρυμάτων».
4. Το Ν. 299/76 «περί ρυθμίσεως θεμάτων αφορώντων εις τον κανονισμό λειτουργίας των ιδιωτικών μουσικών ιδρυμάτων, ως και το από 11.11.57 Β.Δ.» «περί κυρώσεως του εσωτερικού κανονισμού του Ωδείου Θεσσαλονίκης».
5. Το άρθρο 29 του Ν. 1158/81 «περί οργανώσεως & διοικήσεως Σχολών Ανωτέρας Καλλιτεχνικής Εκπαιδεύσεως».
6. Το άρθρο 41 του Ν. 1597/86 «προστασία και ανάπτυξη της Κινηματογραφίας & άλλες διατάξεις του Υπουργείου Πολιτισμού».
7. Την απόφαση αριθμ. ΥΠΠΟ/ΓΝΟΣ 33990/31.8.87 «προϋποθέσεις λειτουργίας τμήματος κρουστών», ΥΠΠΟ/ΓΝΟΣ/33992/31.8.87 «προϋποθέσεις λειτουργίας τμήματος κλασσικής κιθάρας» (ΦΕΚ 500/Β/87), ΥΠΠΟ/ΓΝΟΣ/33991/23.10.87 «προϋποθέσεις λειτουργίας τμήματος κλαβικιούμπαλου (τσέμπαλο)», (ΦΕΚ 609/Β/87).
8. Το από 31.7.91 πρακτικό αυτοφίας της Δ/νσης Πολιτιστικών Κτιρίων και Αναστηλώσεως Νεωτέρων Μνημείων.
9. Την από 20.9.91 αίτηση της Μαργαρίτας Σταμπουλίδου, με τα συνημμένα δικαιολογητικά, αποφασίζουμε:

1. Χορηγούμε στη Μαργαρίτα Σταμπουλίδου, άδεια ίδρυσης και λειτουργίας Μουσικής Σχολής, που θα στεγαστεί στο κτίριο, επί της οδού Γρηγ. Λαμπράκη 35 στον Ταύρο, και θα έχει επωνυμία «ΕΡΑΤΕΙΟΣ

Ωδείου Θεσσαλονίκης».

2. Το άρθρο 41 του Ν. 1597/86 «προστασία και ανάπτυξη της Κινηματογραφίας & άλλες διατάξεις του Υπουργείου Πολιτισμού».

3. Την απόφαση αριθμ. ΥΠΠΟ/ΓΝΟΣ 33990/31.8.87 «προϋποθέσεις λειτουργίας τμήματος κρουστών», ΥΠΠΟ/ΓΝΟΣ/33992/31.8.87 «προϋποθέσεις λειτουργίας τμήματος κλασσικής κιθάρας» (ΦΕΚ 500/Β/87), ΥΠΠΟ/ΓΝΟΣ/33991/23.10.87 «προϋποθέσεις λειτουργίας τμήματος κλαβικιούμπαλου (τσέμπαλο)», (ΦΕΚ 609/Β/87).

4. Το από 31.7.91 πρακτικό αυτοφίας της Δ/νσης Πολιτιστικών Κτιρίων και Αναστηλώσεως Νεωτέρων Μνημείων.

5. Την από 20.9.91 αίτηση της Μαργαρίτας Σταμπουλίδου, με τα συνημμένα δικαιολογητικά, αποφασίζουμε:

1. Χορηγούμε στη Μαργαρίτα Σταμπουλίδου, άδεια ίδρυσης και λειτουργίας Μουσικής Σχολής, που θα στεγαστεί στο κτίριο, επί της οδού Γρηγ. Λαμπράκη 35 στον Ταύρο, και θα έχει επωνυμία «ΕΡΑΤΕΙΟΣ

**ΜΟΥΣΙΚΗ ΣΧΟΛΗ.**

2. Η Μουσική Σχολή, θα λειτουργήσει τα τμήματα, πληκτών και κλασσικής κιθάρας.

3. Στην αίθουσα ομαδικής διδασκαλίας δεν επιτρέπεται η φοίτηση περισσότερων των 15 σπουδαστών.

4. Η άδεια ισχύει από το σχολικό έτος 1991 - 92.

Η απόφαση αυτή, να δημοσιευθεί στην Εφημερίδα της Κυβερνήσεως.

Αθήνα, 1 Οκτωβρίου 1991

Η ΥΠΟΥΡΓΟΣ

**ANNA ΨΑΡΟΥΔΑ - ΜΠΕΝΑΚΗ**

Αριθ. ΥΠΠΟ/ΚΑΤΕΧΝ/Δ/42160/2725

(8)

Χορήγηση άδειας ίδρυσης και λειτουργίας Μουσικής Σχολής στην Ομόρρυθμη Εταιρεία «Α. Στεφανίδου - Γ. Στεφανίδου Ο.Ε.».

**Η ΥΠΟΥΡΓΟΣ ΠΟΛΙΤΙΣΜΟΥ**

Έχοντας υπόψη:

1. Το Ν. 1558/85 «Κυβέρνηση και Κυβερνητικά Όργανα».

2. Το Π.Δ/γμα 941/77 «Περί Οργανισμού του Υπουργείου Πολιτισμού & Επιστημών».

3. Το Β.Δ/γμα 16/66 «περί ιδρύσεως ιδιωτικών μουσικών ιδρυμάτων».

4. Το Ν. 299/76 «περί ρυθμίσεως θεμάτων αφορώντων εις τον κανονισμό λειτουργίας των ιδιωτικών μουσικών ιδρυμάτων, ως και το από 11.11.57 Β.Δ.» «περί κυρώσεως του εσωτερικού κανονισμού του Ωδείου Θεσσαλονίκης».

5. Το άρθρο 29 του Ν. 1158/81 «περί οργανώσεως & διοικήσεως Σχολών Ανωτέρας Καλλιτεχνικής Εκπαιδεύσεως».

6. Το άρθρο 41 του Ν. 1597/86 «προστασία και ανάπτυξη της Κινηματογραφίας & άλλες διατάξεις του Υπουργείου Πολιτισμού».

7. Τα από 23.8.91 και 19.9.91 πρακτικά αυτοφίας της Δ/σης Δευτεροβάθμιας Εκπαίδευσης της Νομαρχίας Θεσσαλονίκης.

8. Τις από 12.11.90 και 10.12.90 αιτήσεις της Αλεξάνδρας Στεφανίδου εκπροσώπου της Ομόρρυθμης Εταιρείας «Α. Στεφανίδου - Γ. Στεφανίδου Ο.Ε. με τα συνημμένα δικαιολογητικά, αποφασίζουμε:

1. Χορηγούμε στην Ομόρρυθμη Εταιρεία «Α. Στεφανίδου - Γ. Στεφανίδου Ο.Ε.» άδεια ίδρυσης και λειτουργίας Μουσικής Σχολής, που θα στεγαστεί στο κτίριο, επί της οδού Λαζ. Τζάμη 70 στη Θεσ/κη, και θα έχει επωνυμία «ΜΟΥΣΙΚΗ ΣΧΟΛΗ Α. ΣΤΕΦΑΝΙΔΟΥ - Γ. ΣΤΕΦΑΝΙΔΟΥ».

2. Η Μουσική Σχολή, θα λειτουργήσει το τμήμα πληκτών.

3. Στην αίθουσα ομαδικής διδασκαλίας δεν επιτρέπεται η φοίτηση περισσότερων των 15 σπουδαστών.

4. Η άδεια ισχύει από το σχολικό έτος 1991 - 92.

Η απόφαση αυτή να δημοσιευθεί στην Εφημερίδα της Κυβερνήσεως, σύμφωνα με το άρθρο 4 παρ. 1 του Β.Δ/τος 16/66 «περί ιδρύσεως ιδιωτικών μουσικών ιδρυμάτων» (ΦΕΚ 7/Α/15.1.66).

Αθήνα, 1 Οκτωβρίου 1991

Η ΥΠΟΥΡΓΟΣ

**ANNA ΨΑΡΟΥΔΑ - ΜΠΕΝΑΚΗ**

Αριθ. ΚΑΤΕΧΝ/Δ/34847

(9)

Έγκριση μεταστέγασης παραρτήματος της Μουσικής Σχολής Πειραιά.

**Η ΥΠΟΥΡΓΟΣ ΠΟΛΙΤΙΣΜΟΥ**

Έχοντας υπόψη:

1. Το Ν. 1558/85 «Κυβέρνηση και Κυβερνητικά Όργανα».

2. Το Π.Δ/γμα 941/77 «Περί Οργανισμού του Υπουργείου Πολιτισμού & Επιστημών».

3. Το Β.Δ/γμα 16/66 «περί ιδρύσεως ιδιωτικών μουσικών ιδρυμάτων».

4. Το Ν. 299/76 «περί ρυθμίσεως θεμάτων αφορώντων εις τον κανονισμό λειτουργίας των ιδιωτικών μουσικών ιδρυμάτων, ως και το από 11.11.57 Β.Δ.» «περί κυρώσεως του εσωτερικού κανονισμού του Ωδείου Θεσσαλονίκης».

5. Την αριθ. ΥΠΠΟ/ΚΑΤΕΧΝ/Δ/50662/3719/27.1.1987 απόφασή μας «Χορήγηση άδειας ίδρυσης και λειτουργίας παραρτήματος της Μουσικής Σχολής Πειραιά» (ΦΕΚ 562/Β'/27.9.1983).

6. Το από 12.9.1991 πρακτικό αυτοφίας της επιτροπής ελέγχου κτιριακών εγκαταστάσεων ιδιωτικών μουσικών εκπαιδευτηρίων».

7. Την από 31.7.1991 αίτηση της Όλγας Μαντζιβή με τα συνημμένα δικαιολογητικά, αποφασίζουμε:

Εγκρίνουμε τη μεταστέγαση του παραρτήματος της «Μουσικής Σχολής Πειραιά» από το κτίριο της οδού Λακωνίας αρ. 11 στο κτίριο της οδού Λουκά Ράλλη αρ. 86 στον Πειραιά.

Στην αίθουσα ομαδικής διδασκαλίας δεν επιτρέπεται η φοίτηση περισσότερων των 15 σπουδαστών.

Η απόφαση αυτή, να δημοσιευθεί στην Εφημερίδα της Κυβερνήσεως.

Αθήνα, 1 Οκτωβρίου 1991

Η ΥΠΟΥΡΓΟΣ

**ANNA ΨΑΡΟΥΔΑ - ΜΠΕΝΑΚΗ**

Αριθ. ΥΠΠΟ/ΚΑΤΕΧΝ/Δ/33152/2302

(10)

Χορήγηση άδειας ίδρυσης και λειτουργίας Μουσικής Σχολής στην Κλυταιμνήστρα Σεφεριάδου.

**Η ΥΠΟΥΡΓΟΣ ΠΟΛΙΤΙΣΜΟΥ**

Έχοντας υπόψη:

1. Το Ν. 1558/85 «Κυβέρνηση και Κυβερνητικά Όργανα».

2. Το Π.Δ/γμα 941/77 «Περί Οργανισμού του Υπουργείου Πολιτισμού & Επιστημών».

3. Το Β.Δ/γμα 16/66 «περί ιδρύσεως ιδιωτικών μουσικών ιδρυμάτων».

4. Το Ν. 299/76 «περί ρυθμίσεως θεμάτων αφορώντων εις τον κανονισμό λειτουργίας των ιδιωτικών μουσικών ιδρυμάτων, ως και το από 11.11.57 Β.Δ.» «περί κυρώσεως του εσωτερικού κανονισμού του Ωδείου Θεσσαλονίκης».

5. Το άρθρο 29 του Ν. 1158/81 «περί οργανώσεως & διοικήσεως Σχολών Ανωτέρας Καλλιτεχνικής Εκπαιδεύσεως».

6. Το άρθρο 41 του Ν. 1597/86 «προστασία και ανάπτυξη της Κινηματογραφίας & άλλες διατάξεις του Υπουργείου Πολιτισμού».

7. Την απόφαση αριθμ. ΥΠΠΟ/ΓΝΟΣ 33990/31.8.87 «προϋποθέσεις λειτουργίας τμήματος κρουστών», ΥΠΠΟ/ΓΝΟΣ/33992/31.8.87 «προϋποθέσεις λειτουργίας τμήματος κλασσικής κιθάρας» (ΦΕΚ 500/Β/87), ΥΠΠΟ/ΓΝΟΣ/33991/23.10.87 «προϋποθέσεις λειτουργίας τμήματος κλαβικώμβαλου (τσέμπαλο)», (ΦΕΚ 609/Β/87).

8. Το από 12.9.91 πρακτικό αυτοφίας της επιτροπής ελέγχου κτιριακών εγκαταστάσεων ιδιωτικών μουσικών εκπαιδευτηρίων.

9. Την από 18.7.91 αίτηση της Κλυταιμνήστρας Σεφεριάδου με τα συνημμένα δικαιολογητικά, αποφασίζουμε:

1. Χορηγούμε στην Κλυταιμνήστρα Σεφεριάδου άδεια ίδρυσης και λειτουργίας Μουσικής Σχολής που θα στεγαστεί στο κτίριο της οδού Λαοδικείας αρ. 115 ισόγειο, στη Νίκαια και θα έχει την επωνυμία «Μουσική Σχολή Κλειώς Σεφεριάδου».

2. Η Μουσική Σχολή θα λειτουργήσει τα τμήματα:

1. Ωδικής, 2. Αρμονίας, 3. Πληκτών.

3. Στην αίθουσα ομαδικής διδασκαλίας δεν επιτρέπεται η φοίτηση περισσότερων των 15 σπουδαστών.

4. Η άδεια ισχύει από το σχολικό έτος 1991 - 92.

Η απόφαση αυτή να δημοσιευθεί στην Εφημερίδα της Κυβερνήσεως.

Αθήνα, 1 Οκτωβρίου 1991

Η ΥΠΟΥΡΓΟΣ

**ANNA ΨΑΡΟΥΔΑ - ΜΠΕΝΑΚΗ**

Αριθ. ΥΠΠΟ/ΚΑΤΕΧΝ/Δ/32650/2273

(11)

Χορήγηση άδειας ίδρυσης και λειτουργίας Μουσικής Σχολής στην Μαίρη Μαϊκωντή.

**Η ΥΠΟΥΡΓΟΣ ΠΟΛΙΤΙΣΜΟΥ**

Έχοντας υπόψη:

1. Το Ν. 1558/85 «Κυβέρνηση και Κυβερνητικά Όργανα».

2. Το Π.Δ/γμα 941/77 «Περί Οργανισμού του Υπουργείου Πολιτισμού & Επιστημών».

3. Το Β.Δ/γμα 16/66 «περί ιδρύσεως ιδιωτικών μουσικών ιδρυμάτων».

4. Το Ν. 299/76 «περί ρυθμίσεως θεμάτων αφορώντων εις τον κανονισμό λειτουργίας των ιδιωτικών μουσικών ιδρυμάτων, ως και το από 11.11.57 Β.Δ.» «περί κυρώσεως του εσωτερικού κανονισμού του Ωδείου Θεσσαλονίκης».

5. Το άρθρο 29 του Ν. 1158/81 «περί οργανώσεως & διοικήσεως Σχολών Ανωτέρας Καλλιτεχνικής Εκπαιδεύσεως».

6. Το άρθρο 41 του Ν. 1597/86 «προστασία και ανάπτυξη της Κινηματογραφίας & άλλες διατάξεις του Υπουργείου Πολιτισμού».

7. Την απόφαση αριθμ. ΥΠΠΟ/ΓΝΟΣ 33990/31.8.87 «προϋποθέσεις λειτουργίας τμήματος κρουστών», ΥΠΠΟ/ΓΝΟΣ/33992/31.8.87 «προϋποθέσεις λειτουργίας τμήματος κλασσικής κιθάρας» (ΦΕΚ 500/Β/87), ΥΠΠΟ/ΓΝΟΣ/33991/23.10.87 «προϋποθέσεις λειτουργίας τμήματος κλαβικόμπαλου (τσέμπολο)», (ΦΕΚ 609/Β/87).

8. Το από 12.9.91 πρακτικό αυτοψίας της Επιτροπής Ελέγχου Κτιριακών Εγκαταστάσεων, Ιδιωτικών μουσικών εκπαιδευτηρίων.

9. Την από 16.7.91 αίτηση της Μαίρης Μαϊκαντή, ιδρύτριας της Μουσικής Σχολής με τα συνημμένα δικαιολογητικά, αποφασίζουμε:

1. Χορηγούμε στη Μαίρη Μαϊκαντή, άδεια ίδρυσης και λειτουργίας Μουσικής Σχολής που θα στεγαστεί στο κτίριο επί της οδού Ελ. Βενιζέλου 7 στο Περιστέρι και θα έχει επωνυμία «ΜΟΥΣΙΚΗ ΣΧΟΛΗ ΝΕΑ ΜΟΡΦΗ».

2. Η Μουσική Σχολή, θα λειτουργήσει τα τμήματα, ωδικής, αρμονίας, αντίστιξης, πληκτών, εγχόρδων, πνευστών, μονωδίας και κλασσικής κιθάρας.

3. Στην αίθουσα ομαδικής διδασκαλίας δεν επιτρέπεται η φοίτηση περισσότερων των 15 σπουδαστών.

4. Η άδεια ισχύει από το σχολικό έτος 1991 - 1992.

Η απόφαση αυτή να δημοσιευθεί στην Εφημερίδα της Κυβερνήσεως.

Αθήνα, 17 Σεπτεμβρίου 1991

Η ΥΠΟΥΡΓΟΣ  
ΑΝΝΑ ΨΑΡΟΥΔΑ - ΜΠΕΝΑΚΗ

Αριθ. ΥΠΠΟ/ΑΡΧ/Β1/Φ34/27292/494 (12)

Κήρυξη Ι.Ν. Αγ. Γεωργίου ως μνημείου χρίζοντος ειδικής κρατικής προστασίας, στη Γουμένισσα Ν. Κιλίκης.

#### Η ΥΠΟΥΡΓΟΣ ΠΟΛΙΤΙΣΜΟΥ

Έχοντας υπόψη:

1) Την Υ.Α. ΥΠΠΟ/ΓΝΟΣ/54280/20.12.90 (ΦΕΚ 824/28.12.90) «Μεταβίβαση αρμοδιοτήτων Υπουργού».

2) Τις διατάξεις του Κ.Ν. 5351/32 «Περί Αρχαιοτήτων».

3) Το Ν. 1469/50

4) Την γνωμοδότηση του Τοπικού Συμβουλίου Μνημείων Κεντρικής και Δυτικής Μακεδονίας όπως διατυπώθηκε στην υπ' αριθμ. 168/29.5.91 Συνεδρία του, αποφασίζουμε:

Χαρακτηρίζεται ο Ι.Ν. Αγ. Γεωργίου στη Γουμένισσα του νομού Κιλίκης ως μνημείο που έχει ανάγκη ειδικής κρατικής προστασίας. Πρόκειται για μεταβυζαντινή τρίκλιτη ξυλόστεγη βασιλική μεγάλων διαστάσεων με ξύλινο ζωγραφιστό τέμπλο, άμβωνα με ξυλόγλυπτο βάση και με ζωγραφική διακόσμηση στις οροφές, που χρονολογείται με επιγραφή το 1862 και αποτελεί μοναδικό παράδειγμα αυτού του αρχιτεκτονικού τύπου για το νομό Κιλίκης.

Η απόφαση αυτή να δημοσιευθεί στην Εφημερίδα της Κυβερνήσεως.

Αθήνα, 27 Ιουνίου 1991

Με εντολή Υπουργού  
Ο Προϊστάμενος  
ΝΙΚΟΣ ΖΙΑΣ

Αριθ. ΥΠΠΟ/ΑΡΧ/Β1/Φ34/23795/407 (13)

Κήρυξη τζαμιού στη Θέρμη Ν. Θεσσαλονίκης ως ιστορικού διατηρητέου μνημείου.

#### Η ΥΠΟΥΡΓΟΣ ΠΟΛΙΤΙΣΜΟΥ

Έχοντας υπόψη:

1) Την Υ.Α. ΥΠΠΟ/ΓΝΟΣ/54280/20.12.90 (ΦΕΚ 824/28.12.90) «Μεταβίβαση αρμοδιοτήτων Υπουργού».

2) Τις διατάξεις του Κ.Ν. 5351/32 «Περί Αρχαιοτήτων» (αρθ. 50).

3) Την γνωμοδότηση του Τοπικού Συμβουλίου Μνημείων Κεντρικής και Δυτικής Μακεδονίας όπως διατυπώθηκε στην υπ' αριθμ. 167/8.5.91 Συνεδρία του, αποφασίζουμε:

Κηρύσσεται το τζαμί στην κοινότητα Θέρμης (Ο.Τ. 67, αρ. οικοπέδου 336) Ν. Θεσσαλονίκης ως ιστορικό διατηρητέο μνημείο. Πρόκειται για το καλύτερο κτίσμα αυτής της κατηγορίας στη Θέρμη, το οποίο χρονολογείται στα τέλη του 17ου ή στις αρχές του 18ου αι. και σώζει και το μιναρέ που αποτελείται από τετράγωνη βάση και υψηλό κυλινδρικό πύργο με εξώστη και θύρα.

Η απόφαση αυτή να δημοσιευθεί στην Εφημερίδα της Κυβερνήσεως.

Αθήνα, 11 Ιουνίου 1991

Με εντολή Υπουργού

Ο Προϊστάμενος  
ΝΙΚΟΣ ΖΙΑΣ

Αριθ. ΥΠΠΟ/ΑΡΧ/Β1/Φ33/28427/519 (14)

Κήρυξη οικίας ιδ. Κόππιτσα ως ιστορικού διατηρητέου μνημείου στην Κέρκυρα.

#### Η ΥΠΟΥΡΓΟΣ ΠΟΛΙΤΙΣΜΟΥ

Έχοντας υπόψη:

1) Την Υ.Α. ΥΠΠΟ/ΓΝΟΣ/54280/20.12.90 (ΦΕΚ 824/28.12.90) «Μεταβίβαση αρμοδιοτήτων Υπουργού».

2) Τις διατάξεις του Κ.Ν. 5351/32 «Περί Αρχαιοτήτων»

3) Την γνωμοδότηση του Τοπικού Συμβουλίου Μνημείων Ηπείρου, όπως διατυπώθηκε στην υπ' αριθ. 5/1991 Συνεδρία του, αποφασίζουμε:

Κηρύσσεται ως ιστορικό διατηρητέο μνημείο το τριώροφο κτίριο ιδιοκτησίας Κόππιτσα, επί των οδών Υπαπαντής και Αρσενίου στην Παλιά Πόλη της Κέρκυρας.

Χρολογικά το κτήριο τοποθετείται στην εποχή της Αγγλοκρατίας και αποτελεί ένα από τα χαρακτηριστικά δείγματα αυτής της εποχής.

Η απόφαση αυτή να δημοσιευθεί στην Εφημερίδα της Κυβερνήσεως.

Αθήνα, 27 Ιουνίου 1991

Με εντολή Υπουργού

Ο Προϊστάμενος  
ΝΙΚΟΣ ΖΙΑΣ

Αριθ. Δ16/011/704/Β (15)

Ορισμός συντονιστή διοίκησης Γ.Γ.Δ.Ε.

#### Ο ΥΠΟΥΡΓΟΣ ΠΕΡΙΒΑΛΛΟΝΤΟΣ ΧΩΡΟΤΑΞΙΑΣ ΚΑΙ ΔΗΜΟΣΙΩΝ ΕΡΓΩΝ

Έχοντας υπόψη:

1. Τις διατάξεις: α) του άρθρου 11 του Ν. 1586/86 «Βαθμολογική διάρθρωση των θέσεων του δημοσίου κ.λπ.» (ΦΕΚ 37/Α), β) των άρθρων 84-94 του Π.Δ. 910/77 «Περί Οργανισμού του Υπουργείου Δημ. Έργων» (ΦΕΚ 305/Α), όπως τροποποιήθηκαν και ισχύουν σήμερα και γ) του Ν. 1232/82 «Επαναφορά σε ισχύ, τροποποίηση και συμπλήρωση των διατάξεων του Ν.Δ. 4352/64 κ.λπ.» (ΦΕΚ 22/Α).

2. Την ανάγκη συντονισμού των δραστηριοτήτων των Διευθύνσεων και ανεξαρτήτων τμημάτων διανομαρχιακού επιπέδου της Γ.Γ.Δ.Ε., όπως υφίσταται και λειτουργούν σήμερα, αποφασίζουμε:

Ορίζουμε τον Προϊστάμενο των Διευθύνσεων Συγκοινωνιακών Έργων (άρθρο 87 Π.Δ. 910/77) των περιφερειακών υπηρεσιών της Γ.Γ.Δ.Ε., συντονιστή διοίκησης με αρμοδιότητα το συντονισμό των δραστηριοτήτων των Δ/σεων Συγκοινωνιακών Έργων, Υδραυλικών Έργων και Περιφερειακού Εργαστηρίου Δημ. Έργων και των τμημάτων Κτιριακών Έργων, Προγράμματος και Ηλεκτρονικού Υπολογιστή, Τοπογραφίσεων, Μηχανολογικού - Ηλεκτρολογικού και Διοικητικού, της ίδιας χωρικής αρμοδιότητας με τη Διεύθυνση στην οποία πρόκειται.

Η απόφαση αυτή να δημοσιευθεί στην Εφημερίδα της Κυβερνήσεως.

Αθήνα, 4 Οκτωβρίου 1991

Ο ΥΠΟΥΡΓΟΣ  
ΑΧ. ΚΑΡΑΜΑΝΛΗΣ

Αριθ. ΦΓ10/6/20.807

Συγκρότηση των κλιμακίων του Ελεγκτικού Συνεδρίου για το δικαστικό έτος 1991-92.

Ο ΠΡΟΕΔΡΟΣ  
ΤΟΥ ΕΛΕΓΚΤΙΚΟΥ ΣΥΝΕΔΡΙΟΥ

Έχοντας υπόψη:

1. Τις διατάξεις του άρθρου 7 του Π.Δ/τος 774/1980 «περί κωδικοποίησης κ.λπ.».
  2. Την 7249/1990 απόφαση της Ολομέλειας του Ελεγκτικού Συνεδρίου» περί καταρτισμού πίνακα Παρέδρων που μπορούν να μετέχουν στα Κλιμάκια του Ελεγκτικού Συνεδρίου».
  3. Τις ανάγκες της Υπηρεσίας, αποφασίζουμε:
- Συγκροτούμε τα Κλιμάκια του Ελεγκτικού Συνεδρίου για το δικαστικό έτος 1991 - 1992, ως εξής:

## Α' ΚΑΙΜΑΚΙΟ

Απόστολος Μπότσος, Σύμβουλος, ως Πρόεδρος με αναπληρωτή του το Σύμβουλο Κων/νο Μπουκουβάλα.

## ΠΑΡΕΔΡΟΙ

1. Σωτήριος Σκυλογιάννης
2. Μιχαήλ Δημητρώπουλος
3. Χρήστος Ντάκουρης
4. Ανδρέας Καπερώνης
5. Ιωάννης Κωτσόπουλος
6. Αντώνιος Ζερβάκης
7. Ελένη Φώτη
8. Ιωάννης Μπαλαφούτης και
9. Αριστείδης Μπίκος, ως μέλη.

## Β' ΚΑΙΜΑΚΙΟ

Σταύρος Μαρινόπουλος, Σύμβουλος, ως Πρόεδρος με αναπληρωτή του το Σύμβουλο, Ηλία Κουτρουμπή.

## ΠΑΡΕΔΡΟΙ

1. Παντελής Κωσταράς
2. Παναγιώτης Σαρρής
3. Ιωάννης Σμπυρούνιας
4. Κων/νος Τρυφωνόπουλος
5. Παναγιώτης Παρασκευόπουλος
6. Κων/νος Κώτης
7. Δημήτριος Δεδούσης και
8. Δημήτριος Μοσχονάς, ως μέλη

## Γ' ΚΑΙΜΑΚΙΟ

Γεώργιος Λαζάρου, Σύμβουλος, ως Πρόεδρος με αναπληρωτή του το Σύμβουλο Μιχαήλ Σπηλιωτακάρα.

## ΠΑΡΕΔΡΟΙ

1. Παναγιώτης Σαρρής και
2. Δημήτριος Μοσχονάς, ως μέλη

(16)

## Δ' ΚΑΙΜΑΚΙΟ

Γεώργιος Κοκολάκης, Σύμβουλος με αναπληρωτή του, το Σύμβουλο Κων/νο Ρίζο.

## ΠΑΡΕΔΡΟΙ

1. Γεώργιος Σχοινιωτάκης και
2. Ιωάννης Κωτσόπουλος, ως μέλη

Η απόφαση αυτή να δημοσιευθεί στην Εφημερίδα της Κυβερνήσεως.

Αθήνα, 24 Σεπτεμβρίου 1991

Ο Πρόεδρος  
ΑΝΑΣΤΑΣΙΟΣ ΓΚΟΝΗΣ

## ΔΙΟΡΘΩΣΕΙΣ ΣΦΑΛΜΑΤΩΝ

(17)

Στο ΦΕΚ 703/τ.Β'/5.9.91 στο οποίο έχει δημοσιευθεί η 33361/5.9.91 κοινή απόφαση του Υπουργού Προεδρίας της Κυβέρνησης και συναρμοδίων Υπουργών για μεταβίβαση εξουσίας υπογραφής σύμφωνα με το άρθρο 7 παρ. 1 του Ν. 1943/91 γίνονται οι εξής διορθώσεις:

Σελ. 6085 Άρθρο 3 παρ. 16 περίπτ. γ:

Αντί του λανθασμένου «Τις κοινές αποφάσεις που προβλέπονται από τις διατάξεις του άρθρου 2 παρ. 2 του Ν. Δ/τος 423/1979 ...» στο ορθό «Τις κοινές αποφάσεις .... του άρθρου 2 παρ. 2 του Ν.Δ/τος 423/1970 ....»

Σελ. 6086 Άρθρο 7 παρ. 1 περίπτ. β:

Αντί του λανθασμένου «Τις κοινές αποφάσεις που προβλέπονται από τις διατάξεις του άρθρου 3α του Ν.Δ. 465/1970 ...», στο ορθό «Τις κοινές αποφάσεις .... του άρθρου 3 του Ν.Δ. 465/1970

(Από το Υπουργείο Προεδρίας της Κυβέρνησης)

(18)

Στη σύσταση πάγιας προκαταβολής στη φοιτητική Δέσχη του Ε.Μ.Π., που δημοσιεύτηκε στο ΦΕΚ 738/Β'/13.9.1991, διορθώνονται οι εσφαλμένοι Κ.Α.

Από τους λανθασμένους «ΚΑΕ 0261 και 0293 στο σωστό «ΚΑΕ 1261 και 1293»

(Από το Εθνικό Τυπογραφείο)

(19)

Συμπληρώνεται η 5438/5782/24.6.1991 Υπουργική απόφαση που δημοσιεύθηκε στο ΦΕΚ 481/2.7.1991 (τεύχος Β') ως προς το όνομα του συζύγου της «ΚΑΠΕΤΑΝΙΚΟΛΑ Μαργαρίτας συζ. Μιχαήλ».

(Από το Υπουργείο Εσωτερικών)

**ΕΘΝΙΚΟ ΤΥΠΟΓΡΑΦΕΙΟ**

Εκδίδει την ΕΦΗΜΕΡΙΔΑ ΤΗΣ ΚΥΒΕΡΝΗΣΕΩΣ από το 1833

Διεύθυνση : Καποδιστρίου 34  
 Ταχ. Κώδικας : 104 32  
 TELEX : 22.3211 YPET GR

Οι Υπηρεσίες του ΕΘΝΙΚΟΥ ΤΥΠΟΓΡΑΦΕΙΟΥ  
 λειτουργούν καθημερινά από 8.00' έως 13.30'

**ΧΡΗΣΙΜΕΣ ΠΛΗΡΟΦΟΡΙΕΣ**

- Πώληση ΦΕΚ όλων των Τευχών Καποδιστρίου 25 τηλ.: 52.39.762
- ΒΙΒΛΙΟΘΗΚΗ: Σολωμού 51 τηλ.: 52.48.188
- Για φωτοαντίγραφα παλαιών τευχών στην οδό Σολωμού 51 τηλ.: 52.48.141
- Τμήμα πληροφόρησης: Για τα δημοσιεύματα των ΦΕΚ τηλ.: 52.25.713 – 52.49.547

- Οδηγίες για δημοσιεύματα Ανωνύμων Εταιρειών και ΕΠΕ τηλ.: 52.48.785
- Πληροφορίες για δημοσιεύματα Ανωνύμων Εταιρειών και ΕΠΕ τηλ.: 52.25.761

- Αποστολή ΦΕΚ στην επαρχία με καταβολή της αξίας του δια μέσου Δημοσίου Ταμείου Για πληροφορίες: τηλ.: 52.48.320

**Τιμές κατά τεύχος της ΕΦΗΜΕΡΙΔΑΣ ΤΗΣ ΚΥΒΕΡΝΗΣΕΩΣ:**

Κάθε τεύχος μέχρι 8 σελίδες δρχ. 50. Από 9 σελίδες μέχρι 16 δρχ. 80, από 17 έως 24 δρχ. 100

Από 25 σελίδες και πάνω η τιμή πώλησης κάθε φύλλου (8σέλιδου ή μέρους αυτού) αυξάνεται κατά 30 δρχ.

Μπορείτε να γίνετε συνδρομητής για όποιο τεύχος θέλετε. Θα σας αποστέλλεται με το Ταχυδρομείο.

**ΕΤΗΣΙΕΣ ΣΥΝΔΡΟΜΕΣ**

Κωδικός αριθ. κατάθεσης στο Δημόσιο Ταμείο 2531

Κωδικός αριθ. κατάθεσης στο Δημόσιο Ταμείο 3512

Η ετήσια συνδρομή είναι:

α) Για το Τεύχος Α'	Δρχ.	10.000
β) » » » Β'	»	19.000
γ) » » » Γ'	»	6.000
δ) » » » Δ'	»	18.000
ε) » » » Αναπτυξιακών Πράξεων	»	12.000
στ) » » » Ν.Π.Δ.Δ.	»	6.000
ζ) » » » ΠΑΡΑΡΤΗΜΑ	»	3.000
η) » » » Δελτ. Εμπ. & Βιομ. Ιδ.	»	6.000
θ) » » » Αν. Ειδικού Δικαστηρίου	»	1.500
ι) » » » Α.Ε. & Ε.Π.Ε.	»	40.000
ια) Για όλα τα Τεύχη	»	85.000

Ποσοστό 5% υπέρ του Ταμείου Αλληλοβοήθειας του Προσωπικού (ΤΑΠΕΤ)

Δρχ.	500
»	950
»	300
»	900
»	600
»	300
»	150
»	300
»	75
»	2.000
»	4.250

Πληροφορίες: τηλ. 52.48.320





04001352102020008



1143

# ΕΦΗΜΕΡΙΣ ΤΗΣ ΚΥΒΕΡΝΗΣΕΩΣ

## ΤΗΣ ΕΛΛΗΝΙΚΗΣ ΔΗΜΟΚΡΑΤΙΑΣ

ΤΕΥΧΟΣ ΤΕΤΑΡΤΟ

Αρ. Φύλλου 135

21 Φεβρουαρίου 2002

### ΑΠΟΦΑΣΕΙΣ

Αριθ. 9696/2001

Χαρακτηρισμός ως διατηρητέων εκατόν οκτώ (108) κτιρίων ή κτισμάτων στην πόλη της Γουμένισσας του Νομού Κιλκίς, καθορισμός ειδικών όρων και περιορισμών δόμησης και κανονισμός προστασίας των κτιρίων αυτών.

#### Ο ΥΠΟΥΡΓΟΣ ΜΑΚΕΔΟΝΙΑΣ - ΘΡΑΚΗΣ

Έχοντας υπόψη:

1. Τις διατάξεις:

- Του Ν. 1577/1985 (ΦΕΚ Α' 210) «Γενικός Οικοδομικός Κανονισμός» και ειδικότερα του άρθρου 4 αυτού, όπως το άρθρο αυτό τροποποιήθηκε με το Ν. 1772/1988 (ΦΕΚ Α' 91), συμπληρώθηκε με το άρθρο 22 του Ν. 2300/1985 (ΦΕΚ Α' 69) και αντικαταστάθηκε με το άρθρο 3 του Ν. 2831/2000 (ΦΕΚ Α' 140) «Τροποποίηση των διατάξεων του Ν. 1577/1985 «Γενικός Οικοδομικός Κανονισμός και άλλες πολεοδομικές διατάξεις».

- Του Π.Δ. 358/1986 (ΦΕΚ Α' 158) «Καθορισμός αρμοδιοτήτων Υπουργείου Βόρειας Ελλάδας» και ειδικότερα του άρθρου 2 παρ. δ (αα) και (δδ), που αναφέρονται στο χαρακτηρισμό κτιρίων ως διατηρητέων ή οικισμών ή τμημάτων αυτών ως παραδοσιακών και στην προστασία των ιστορικών τόπων, αντίστοιχα.

- Του Π.Δ. 331/2001 (ΦΕΚ Α' 221) «Οργανισμός Υπουργείου Μακεδονίας - Θράκης».

- Του άρθρου 29 Α' του Ν. 1558/1985 «Κυβέρνηση και Κυβερνητικά Όργανα» (Α' 137), που προστέθηκε με το άρθρο 27 του Ν. 2081/1992 (Α' 154) και αντιστάθηκε με την παραγρ. 2 α του άρθρου 1 του Ν. 2469/1997 (Α' 38).

2. Την απόφαση Υ. 704/19.8.1988 (ΦΕΚ 575 Β') του Πρωθυπουργού, για τη μετονομασία του Υπουργείου Βόρειας Ελλάδας σε Υπουργείο Μακεδονίας - Θράκης.

3. Τις από 11.10.2000 και 21.8.2001 αιτιολογικές εκθέσεις της Διεύθυνσης Πολιτισμού (σήμερα Δ/ση Κοινωνικής - Πολιτιστικής Ανάπτυξης και Επικοινωνίας) του Υπουργείου Μακεδονίας - Θράκης προς την Κτηματική

Υπηρεσία του Δημοσίου, για το κτίριο της οδού Βενιζέλου (ΒΚ45) και προς το Δήμο Γουμένισσας για εκατόν επτά (107) κτίρια ή κτίσματα.

4. Το έγγραφο 2347/605/61.187/28.2.2001 της Κτηματικής Εταιρείας του Δημοσίου.

5. Το έγγραφο 8442/17.12.2001 του Δήμου Γουμένισσας του Νομού Κιλκίς, για την ανάρτηση και τη δημοσίευση της από 21.8.2001 αιτιολογικής έκθεσης.

6. Την από 12.12.2001 (αριθ. πρωτ. ΥΜΑΘ 9484/12.12.2001) ένσταση της Ολυμπιοδώρας Λιούκα, ιδιοκτήτριας του προς διατήρηση κτιρίου επί της Πλατείας Θάνου Ζελέγκου (Ο.Γ 117) και της οδού Π. Κουντουριώτη 2 (αύξων αριθμός πίνακα κατηγορίας 1 - 25), με την οποία ζητείται η ένταξη του κτιρίου αυτού από την κατηγορία Ι «Διατήρηση κτιρίου και περιβάλλοντα χώρου, με απόλυτη προστασία», στην κατηγορία ΙΙΙ «Διατήρηση του ογκομετρικού περιγράμματος (ανακατασκευή)», ή έστω στην κατηγορία ΙΙ «Διατήρηση κτιρίου και περιβάλλοντα χώρου, με απόλυτη προστασία του κελύφους», αποφασίζουμε:

Α. Χαρακτηρίζουμε ως διατηρητέα εκατόν οκτώ (108) κτίρια ή κτίσματα, που βρίσκονται στην πόλη της Γουμένισσας του Νομού Κιλκίς και καθορίζουμε ειδικούς όρους και περιορισμούς δόμησης και κανονισμό προστασίας των κτιρίων αυτών, όπως φαίνονται διαγραμματισμένα στο Ρυμοτομικό σχέδιο, σε κλίμακα 1:2000, που θεωρήθηκε από τη Διεύθυνση Πολιτισμού (σήμερα Δ/ση Κοινωνικής - Πολιτιστικής Ανάπτυξης και Επικοινωνίας) του ΥΜΑΘ και που, σε σμίκρυνση, αντίτυπο του δημοσιεύεται με την απόφαση αυτή, κατά κατηγορία διατήρησης, κατά οδό, αριθμό και οικοδομικό τετράγωνο, για τους παρακάτω κυρίως λόγους:

- Παρουσιάζουν ιδιαίτερο αρχιτεκτονικό ενδιαφέρον. Ο αρχιτεκτονικός πλούτος της πόλης πρέπει να διασωθεί γιατί τα κτίρια παρουσιάζουν σημαντική πολιτιστική αξία.

- Τα κτίρια αποτελούν αξιόλογες μαρτυρίες της λαϊκής αρχιτεκτονικής του οικισμού της Γουμένισσας, διατηρώντας την αισθητική εικόνα της παραδοσιακής γειτονιάς, ενώ τα αρχιτεκτονικά και πολεοδομικά στοιχεία χαρακτηρίζουν τον παλιό πολεοδομικό ιστό και αναδεικνύουν την

παραδοσιακή ατμόσφαιρα της πόλης.

- Η ογκοπλαστική μορφή των κτισμάτων, ο παλαιός πολεοδομικός ιστός και τα μορφολογικά στοιχεία των προσόψεων, καθιστούν αυτό το οικιστικό σύνολο σημαντικό.

Β. Αποδεχόμαστε την από 12.12.2001 (αριθ. πρωτ. ΥΜΑΘ 9484/12.12.2001) ένσταση της Ολυμπιοδώρας Λιούκα, ιδιοκτήτριας του προς διατήρηση κτιρίου επί της Πλατείας Θάνου Ζελέγκου (Ο.Γ 117) και της οδού Π. Κουντουριώτη 2 (αύξων αριθμός πίνακα κατηγορίας 1-25) και εντάσσουμε το κτίριο αυτό από την κατηγορία διατήρησης Ι «Διατήρηση κτιρίου και περιβάλλοντα χώρου, με απόλυτη προστασία», στην κατηγορία διατήρησης ΙΙ «Διατήρηση κτιρίου και περιβάλλοντα χώρου, με απόλυτη προστασία του κελύφους».

Γ. Απορρίπτουμε την από 28.2.2001 (αριθ. Πρωτ. ΥΜΑΘ 1408/2.3.2001) ένσταση της Κτηματικής Εταιρείας του Δημοσίου, για τη μη διατήρηση και κατεδάφιση του κτιρίου της οδού Βενιζέλου (ΒΚ 45), δεδομένου ότι το κτίριο αυτό παρουσιάζει ιδιαίτερο ιστορικό ενδιαφέρον, αποτελεί δείγμα λαϊκής αστικής αρχιτεκτονικής και σημείο αναφοράς και προσανατολισμού.

Το ίδιο κτίριο δεν έχει χαρακτηριστεί ετοιμόρροπο, όπως αναφέρει το έγγραφο 2347/605/61.187/28.2.2001 της Κτηματικής Εταιρείας του Δημοσίου.

Το κτίριο αυτό εντάσσεται στην κατηγορία διατήρησης ΙΙ (Διατήρηση κτιρίου και περιβάλλοντα χώρου, με απόλυτη προστασία του κελύφους).

Τα προς διατήρηση κτίρια, ανάλογα με τη μορφή της προστασίας τους, διακρίνονται στις εξής τρεις κατηγορίες:

Κατηγορία Ι: Διατήρηση κτιρίου και περιβάλλοντα χώρου, με απόλυτη προστασία. Τα κτίρια της κατηγορίας αυτής είναι 51, κατά οδό, αριθμό και οικοδομικό τετράγωνο.

ΟΙΚΟΔΟΜΙΚΟ			
Α/Α	ΟΔΟΣ	ΑΡΙΘΜΟΣ	ΤΕΤΡΑΓΩΝΟ
1.	Ταβουλάρη	76	Γ149
2.	Σακελλαρίου	28	Γ102
3.	Ταβουλάρη	84	Γ149
4.	Καπετάν Γκόνου	3	Γ130
5.	Π. Κουντουριώτη	4	Γ117
6.	Λόχου	34	Γ46
7.	Λόχου	24	Γ46
8.	Λόχου	13-15	Γ42
9.	Πεζοδρ. Φιλίππου	-	Γ118
10.	Δημάδη	7	Γ43
11.	Ταβουλάρη	80	Γ149
12.	Ταβουλάρη	78	Γ149
13.	Πλατ. Θάνου Ζελέγκου	-	Γ118
14.	Ελευθ. Βενιζέλου	-	Γ121
15.	-	-	Γ138
16.	Υποσμ. Γρ. Γιγκέρη	12	Γ108

ΟΙΚΟΔΟΜΙΚΟ			
Α/Α	ΟΔΟΣ	ΑΡΙΘΜΟΣ	ΤΕΤΡΑΓΩΝΟ
17.	Πλατ. Θάνου Ζελέγκου	-	Γ118
18.	Υποσμ. Γρ. Γιγκέρη	10	Γ107
19.	Ταβουλάρη	62	Γ148
20.	Σακελλαρίου	24	Γ102
21.	Υποσμ. Γρ. Γιγκέρη	34	Γ111
22.	Υποσμ. Γρ. Γιγκέρη	22-24	Γ110
23.	Υποσμ. Γρ. Γιγκέρη	17	Γ47
24.	Ορατό από την Πίτσουλα	-	Γ139
25.	Π. Κουντουριώτη	28	Γ117
26.	Σακελλαρίου	6	Γ100
27.	Ελευθ. Βενιζέλου	25	Γ160
28.	Υποσμ. Γρ. Γιγκέρη	10	Γ47
29.	Ελευθ. Βενιζέλου-Υποσμ. Γρ. Γιγκέρη	29	Γ160
30.	Υποσμ. Γρ. Γιγκέρη Ελευθ. Βενιζέλου	21	Γ160
31.	Κακαβού	30	Γ23
32.	Πίτσουλα	4	Γ150
33.	Εθνικής Αντιστάσεως	-	Γ80α
34.	Μ. Αλεξάνδρου	Γ141	
35.	Καπετάν Γκόνου	8	Γ129
36.	Εσωτερικό οικόπεδο, - κοντά Ι.Ν. Παναγίας	Γ125	
37.	Μ. Αλεξάνδρου	25	Γ143
38.	Πάροδος Κουντουριώτου	-	Γ128
39.	Θάνου Σλαμπάκη	9	Γ80
40.	Κάθετη Καπετάν Γκόνου	-	Γ132
41.	Ελευθ. Βενιζέλου	28	Γ161
42.	(Γευγελής)	-	Γ136
43.	Π. Κουντουριώτη	-	Γ125
44.	Κωνσταντινουπόλεως	-	Γ161
45.	Ταβουλάρη	50	Γ147
46.	Μ. Αλεξάνδρου	-	Γ140
47.	Ελευθ. Βενιζέλου	23	Γ160
48.	Πίτσουλα και Μ. Αλεξάνδρου	-	Γ140
49.	Φιλιππουπόλεως	17	Γ77
50.	Ναυμαχίας Έλλης	-	Γ85
51.	Εθνικής Αντιστάσεως	-	Γ85

Κατηγορία ΙΙ: Διατήρηση κτιρίου και περιβάλλοντα χώρου, με απόλυτη προστασία του κελύφους. Τα κτίρια της κατηγορίας αυτής είναι 40, κατά οδό, αριθμό και οικοδομικό τετράγωνο.

Α/Α	ΟΔΟΣ	ΟΙΚΟΔΟΜΙΚΟ	
		ΑΡΙΘΜΟΣ	ΤΕΤΡΑΓΩΝΟ
1.	Βενιζέλου (BK45)	-	-
2.	Δημάδη	2	Γ46
3.	Εθνικής Αντιστάσεως και Γρ. Βίτσι	10	Γ162
4.	Μ. Αλεξάνδρου	-	Γ141
5.	Εθνικής Αντιστάσεως	16	Γ163
6.	Θάνου Σλαμπάκη	18	Γ81
7.	Πάροδος Κουντουριώτου και Σπυριδωνίδη	1	Γ114
8.	Σακελλαρίου	19	Γ113
9.	Σακελλαρίου	15	Γ113
10.	Πλ. Θάνου Σλαμπάκη	-	Γ118
11.	Πλατεία 28ης Οκτωβρίου	-	Γ107
12.	Πεζόδρομος κάθετη στην Πίτσουλα	-	Γ138
13.	Ταβουλάρη	52	Γ147
14.	Πεζόδρομος κάθετη στην Ι. Δραγούμη	-	Γ120
15.	Κάθετη Ταβουλάρη	28	Γ122
16.	Λόχου Ταβουλάρη	5	Γ42
17.	Καπετάν Γκόνου	-	Γ141
18.	Πάροδος κάθετη στη Μ. Αλεξάνδρου	-	Γ128
19.	Ελευθ. Βενιζέλου	14	Γ161
20.	Ελευθ. Βενιζέλου	16	Γ161
21.	Ελευθ. Βενιζέλου	26	Γ161
22.	Κοιμήσεως Θεοτόκου	-	Γ113
23.	Παύλου Μελά	-	Γ103
24.	Ελευθ. Βενιζέλου	16	Γ130
25.	Παύλου Μελά	-	Γ45
26.	Καπετάν Γκόνου	22	Γ141
27.	Πάροδος Βοδενών	7	Γ81
28.	Φιλιππουπόλεως	2	Γ76
29.	Πλατ. Θάνου Ζελέγκου	-	Γ118
30.	Γωνία Ελευθ. Βενιζέλου και Καπετάν Γκόνου	-	Γ130
31.	Πλατ. Θάνου Ζελέγκου	-	Γ118
32.	Καπετάν Γκόνου	-	Γ129
33.	Ι. Δραγούμη	24	Γ109
34.	Σακελλαρίου	17	Γ113
35.	Κοιμήσεως Θεοτόκου	14	Γ113
36.	Μ. Αλεξάνδρου	-	Γ140
37.	Ελευθ. Βενιζέλου	20	Γ131
38.	Καπετάν Γκόνου	33	Γ142,
39.	Πάροδος προς παιδικό σταθμό	-	Γ136
40.	Πλατ. Θάνου Ζελέγκου	-	Γ117

Κατηγορία III: Διατήρηση του ογκομετρικού περιγράμματος (ανακατασκευή). Τα κτίρια της κατηγορίας αυτής είναι 17, κατά οδό, αριθμό και οικοδομικό τετράγωνο.

Α/Α	ΟΔΟΣ	ΟΙΚΟΔΟΜΙΚΟ	
		ΑΡΙΘΜΟΣ	ΤΕΤΡΑΓΩΝΟ
1.	Κουντουριώτη	-	Γ127
2.	Ι. Δραγούμη	-	Γ106
3.	Ελευθ. Βενιζέλου	14	Γ130
4.	Παύλου Μελά	9	Γ103
5.	Κοιμήσεως Θεοτόκου	-	Γ113
6.	Ταβουλάρη	82	Γ149
7.	Φιλίππου	1	Γ115
8.	Ι. Δραγούμη	18	Γ120
9.	Ι. Δραγούμη	16	Γ120
10.	Καπετάν Γκόνου	-	Γ129
11.	Κακαβού	23	Γ10
12.	Λόχου	26	Γ46
13.	Πίτσουλα	2	Γ150
14.	Ελευθ. Βενιζέλου	18	Γ131
15.	Μ. Αλεξάνδρου	43	Γ143
16.	Καπετάν Γκόνου	7	Γ132
17.	Ταβουλάρη	-	Γ123

#### ΚΑΝΟΝΙΣΜΟΣ ΠΡΟΣΤΑΣΙΑΣ

##### Άρθρο 1

##### Κτίρια Κατηγορίας Ι

α. Απαγορεύεται η αλλοίωση και η καταστροφή των επί μέρους αρχιτεκτονικών, διακοσμητικών και δομικών στοιχείων.

β. Επιτρέπεται η επισκευή, η στατική ενίσχυση με ιδίου τύπου παραδοσιακά υλικά, καθώς και η χρήση του σιδήρου και κάθε επέμβαση για λόγους στατικούς ή λειτουργικούς. Επιτρέπεται η χρήση του οπλισμένου σκυροδέματος μόνο σε μη εμφανή σημεία.

γ. Επιτρέπεται η αντικατάσταση των φθαρμένων - κατεστραμένων δομικών στοιχείων με ιδίου τύπου υλικά, με σκοπό την ανάδειξη όλων των αυθεντικών εξωτερικών και εσωτερικών στοιχείων (αρχιτεκτονικά, διακοσμητικά, παλαιές σιδεριές, συνθέσεις τοιχοποιίας κτλ).

δ. Δεν επιτρέπεται η αλλοίωση των όψεων και της τυπολογίας των κτιρίων και επιβάλλεται, κατά την επισκευή, η αποκατάσταση στην αρχική μορφή και δομή τους.

Τυχόν απαραίτητες επεμβάσεις για εξασφάλιση χώρων υγιεινής θα πρέπει να περιορίζονται σε δευτερεύοντες χώρους και να μην αλλοιώνουν τα αξιολογικά στοιχεία των κτιρίων.

##### Άρθρο 2

##### Κτίρια Κατηγορίας ΙΙ

α. Απαγορεύεται η αλλοίωση και η καταστροφή των επί μέρους αρχιτεκτονικών, διακοσμητικών και δομικών στοιχείων.

β. Επιτρέπεται η επισκευή, η στατική ενίσχυση με ιδίου

τύπου παραδοσιακά υλικά, καθώς και η χρήση του σιδήρου και κάθε επέμβαση για λόγους στατικούς ή λειτουργικούς. Επιτρέπεται η χρήση του οπλισμένου σκυροδέματος μόνο σε μη εμφανή σημεία.

γ. Επιτρέπεται η αντικατάσταση των φθαρμένων - κατεστραμένων δομικών στοιχείων με ιδίου τύπου υλικά, με σκοπό την ανάδειξη όλων των αυθεντικών εξωτερικών και εσωτερικών στοιχείων (αρχιτεκτονικά, διακοσμητικά, παλαιές σιδεριές, κτλ).

δ. Δεν επιτρέπεται η αλλοίωση των όψεων και επιβάλλεται, κατά την επισκευή, η αποκατάσταση στην αρχική μορφή τους, εφόσον διαπιστωθούν νεώτερες επεμβάσεις. Εσωτερικά, για λόγους βελτίωσης συνθηκών διαβίωσης, είναι επιτρεπτές επεμβάσεις οι οποίες μπορούν να θίγουν την αρχική διαρρύθμιση των εσωτερικών χώρων.

#### Άρθρο 3

##### Κτίρια Κατηγορίας III

α. Επιτρέπεται η ανακατασκευή του αρχικού κτιρίου και είναι επιτρεπτή η αναμόρφωση των μορφολογικών στοιχείων και για λόγους λειτουργικούς. Επιβάλλεται η επανατοποθέτηση παλαιών αξιόλογων σιδεριών και εξωτερικών ξυλόγλυπτων θυρών, εφόσον διασώζονται.

β. Επιτρέπεται η ανακατασκευή και διατήρηση των νεώτερων προσθηκών, που συμπληρώνουν τις λειτουργικές ανάγκες των κτιρίων.

#### Άρθρο 4

Απαγορεύεται η τοποθέτηση φωτεινών επιγραφών, κλιματιστικών μηχανημάτων και μετρητών οργανισμών κοινής ωφέλειας στις όψεις των διατηρητέων κτιρίων. Επίσης απαγορεύονται ηλιακοί συλλέκτες και φωτεινές επιγραφές στις στέγες των κτιρίων.

#### Άρθρο 5

Όλες οι επεμβάσεις και η χρωματική οργάνωση των όψεων θα ελέγχονται από την ΕΠΑΕ του Νομού Κιλκίς και θα εγκρίνονται από τη Δ/ση Πολιτισμού του Υπουργείου Μακεδονίας - Θράκης.

- Κατά της αποφάσεως αυτής μπορεί να ασκηθεί το ένδικο μέσο της αιτήσεως ακυρώσεως ενώπιον του Συμβουλίου της Επικράτειας, σύμφωνα με τις διατάξεις του άρθρου 46 του Π.Δ. 18/1989 «Κωδικοποίηση Διατάξεων νόμων για το Συμβούλιο της Επικρατείας».

- Κάλυψη δαπάνης: Από τις διατάξεις αυτής της απόφασης δεν προκαλείται δαπάνη σε βάρος του κρατικού προϋπολογισμού ή του προϋπολογισμού του οικείου Ο.Τ.Α.

- Η ισχύς της απόφασης αυτής αρχίζει από τη δημοσίευση της στην Εφημερίδα της Κυβερνήσεως.

Η απόφαση αυτή να δημοσιευθεί στην Εφημερίδα της Κυβερνήσεως.

Θεσσαλονίκη, 7 Φεβρουαρίου 2002

Ο ΥΠΟΥΡΓΟΣ

**ΓΕΩΡΓΙΟΣ ΠΑΣΧΑΛΙΔΗΣ**









**ΕΘΝΙΚΟ ΤΥΠΟΓΡΑΦΕΙΟ****ΕΦΗΜΕΡΙΔΑ ΤΗΣ ΚΥΒΕΡΝΗΣΕΩΣ**

ΚΑΠΟΔΙΣΤΡΙΟΥ 34 \* ΑΘΗΝΑ 104 32 \* TELEX 223211 YPET GR \* FAX 010 52 21 004

ΗΛΕΚΤΡΟΝΙΚΗ ΔΙΕΥΘΥΝΣΗ: <http://www.et.gr>e-mail: [webmaster@et.gr](mailto:webmaster@et.gr)**ΠΛΗΡΟΦΟΡΙΕΣ ΔΗΜΟΣΙΕΥΜΑΤΩΝ Φ.Ε.Κ.: Τηλ. 1464**Πληροφορίες Α.Ε. - Ε.Π.Ε. και λοιπών Φ.Ε.Κ.: **010 527 9000****ΠΕΡΙΦΕΡΕΙΑΚΑ ΓΡΑΦΕΙΑ ΠΩΛΗΣΗΣ Φ.Ε.Κ.**

<b>ΘΕΣΣΑΛΟΝΙΚΗ</b> - Βασ. Όλγας 227 - Τ.Κ. 54100	<b>(0310) 423 956</b>	<b>ΛΑΡΙΣΑ</b> - Διοικητήριο Τ.Κ. 411 10	<b>(0410) 597449</b>
<b>ΠΕΙΡΑΙΑΣ</b> - Γούναρη και Εθν. Αντίστασης Τ.Κ. 185 31	<b>010 4135 228</b>	<b>ΚΕΡΚΥΡΑ</b> - Σαμαρά 13 Τ.Κ. 491 00	<b>(06610) 89 127 / 89 120</b>
<b>ΠΑΤΡΑ</b> - Κορίνθου 327 - Τ.Κ. 262 23	<b>(0610) 638 109 - 110</b>	<b>ΗΡΑΚΛΕΙΟ</b> - Πλ. Ελευθερίας 1, Τ.Κ. 711 10	<b>(0810) 396 223</b>
<b>ΙΩΑΝΝΙΝΑ</b> - Διοικητήριο Τ.Κ. 450 44	<b>(06510) 87215</b>	<b>ΛΕΣΒΟΣ</b> - Πλ. Κωνσταντινουπόλεως Τ.Κ. 811 00 Μυτιλήνη	<b>(02510) 46 888 / 47 533</b>
<b>ΚΟΜΟΤΗΝΗ</b> - Δημοκρατίας 1 Τ.Κ. 691 00	<b>(05310) 22 858</b>		

**ΤΙΜΗ ΠΩΛΗΣΗΣ ΦΥΛΛΩΝ ΕΦΗΜΕΡΙΔΟΣ ΤΗΣ ΚΥΒΕΡΝΗΣΕΩΣ****Σε έντυπη μορφή:**

- Για τα ΦΕΚ από 1 μέχρι 40 σελίδες 1 ευρώ.
- Για τα ΦΕΚ από 40 σελίδες και πάνω η τιμή προσαυξάνεται κατά 0,05 ευρώ για κάθε επιπλέον σελίδα.

**Σε μορφή CD:**

Τεύχος	Περίοδος	Τιμές σε EURO	Τεύχος	Περίοδος	Τιμές σε EURO
Α.Ε. & Ε.Π.Ε.	Μηνιαίο	60	Αναπτυξιακών Πράξεων και Συμβάσεων (Τ.Α.Π.Σ.)	Ετήσιο	75
Α' και Β'	3μηνιαίο	75	Νομικών Προσώπων		
Α', Β' και Δ'	3μηνιαίο	90	Δημοσίου Δικαίου (Ν.Π.Δ.Δ.)	Ετήσιο	75
Α'	Ετήσιο	180	Δελτίο Εμπορικής και		
Β'	Ετήσιο	210	Βιομηχανικής Ιδιοκτησίας (Δ.Ε.Β.Ι.)	Ετήσιο	75
Γ	Ετήσιο	60	Ανωτάτου Ειδικού Δικαστηρίου	Ετήσιο	75
Δ'	Ετήσιο	150	Διακηρύξεων Δημοσίων Συμβάσεων	Ετήσιο	75
Παράρτημα	Ετήσιο	75			

Η τιμή πώλησης του Τεύχους Α.Ε. & Ε.Π.Ε. σε μορφή CD - rom για δημοσιεύματα μετά το 1994 καθορίζεται σε 30 ευρώ ανά τεμάχιο, ύστερα από σχετική παραγγελία.

Η τιμή διάθεσης φωτοαντιγράφων ΦΕΚ 0,15 ευρώ ανά σελίδα

**ΕΤΗΣΙΕΣ ΣΥΝΔΡΟΜΕΣ Φ.Ε.Κ.**

Τεύχος	Σε έντυπη μορφή		Από το Internet	
	Κ.Α.Ε. Προϋπολογισμού	Κ.Α.Ε. ΤΑΠΕΤ	Κ.Α.Ε. Προϋπολογισμού	Κ.Α.Ε. ΤΑΠΕΤ
	2531	3512	2531	3512
	ευρώ	ευρώ	ευρώ	ευρώ
Α' (Νόμοι, Π.Δ., Συμβάσεις κτλ.)	205	10,25	176	8,80
Β' (Υπουργικές αποφάσεις κτλ.)	293	14,65	205	10,25
Γ' (Διορισμοί, απολύσεις κτλ. Δημ. Υπαλλήλων)	59	2,95	ΔΩΡΕΑΝ	-
Δ' (Απαλλοτριώσεις, πολεοδομία κτλ.)	293	14,65	147	7,35
Αναπτυξιακών Πράξεων και Συμβάσεων (Τ.Α.Π.Σ.)	147	7,35	88	4,40
Ν.Π.Δ.Δ. (Διορισμοί κτλ. προσωπικού Ν.Π.Δ.Δ.)	59	2,95	ΔΩΡΕΑΝ	-
Παράρτημα (Προκηρύξεις θέσεων ΔΕΠ κτλ.)	30	1,50	ΔΩΡΕΑΝ	-
Δελτίο Εμπορικής και Βιομηχ. Ιδιοκτησίας (Δ.Ε.Β.Ι.)	59	2,95	30	1,50
Ανωτάτου Ειδικού Δικαστηρίου (Α.Ε.Δ.)	ΔΩΡΕΑΝ	-	ΔΩΡΕΑΝ	-
Προκηρύξεων Α.Σ.Ε.Π.	ΔΩΡΕΑΝ	-	ΔΩΡΕΑΝ	-
Ανωνύμων Εταιρειών & Ε.Π.Ε.	2.054	102,70	587	29,35
Διακηρύξεων Δημοσίων Συμβάσεων (Δ.Δ.Σ.)	205	10,25	88	4,40
Α', Β' και Δ'			352	17,60

Το κόστος για την ετήσια συνδρομή σε ηλεκτρονική μορφή για τα προηγούμενα έτη προσαυξάνεται πέραν του ποσού της ετήσιας συνδρομής του έτους 2002 κατά 6 ευρώ ανά έτος παλαιότητας και κατά τεύχος

- \* Οι συνδρομές του εσωτερικού προπληρώνονται στις ΔΟΥ που δίνουν αποδεικτικό είσπραξης (διπλότυπο) το οποίο με τη φροντίδα του ενδιαφερομένου πρέπει να στέλνεται στην Υπηρεσία του Εθνικού Τυπογραφείου.
- \* Η πληρωμή του υπέρ ΤΑΠΕΤ ποσού που αντιστοιχεί σε συνδρομές, εισπράττεται και από τις ΔΟΥ.
- \* Οι συνδρομητές του εξωτερικού έχουν τη δυνατότητα λήψης των δημοσιευμάτων μέσω internet, με την καταβολή των αντίστοιχων ποσών συνδρομής και ΤΑΠΕΤ.
- \* Οι Νομαρχιακές Αυτοδιοικήσεις, οι Δήμοι, οι Κοινότητες ως και οι επιχειρήσεις αυτών πληρώνουν το μισό χρηματικό ποσό της συνδρομής και ολόκληρο το ποσό υπέρ του ΤΑΠΕΤ.
- \* Η συνδρομή ισχύει για ένα χρόνο, που αρχίζει την 1η Ιανουαρίου και λήγει την 31η Δεκεμβρίου του ίδιου χρόνου.
- \* Δεν εγγράφονται συνδρομητές για μικρότερο χρονικό διάστημα.
- \* Η εγγραφή ή ανανέωση της συνδρομής πραγματοποιείται το αργότερο μέχρι τον Φεβρουάριο κάθε έτους.
- \* Αντίγραφα διπλοτύπων, ταχυδρομικές επιταγές και χρηματικά γραμμάτια δεν γίνονται δεκτά.

Οι υπηρεσίες εξυπηρέτησης των πολιτών λειτουργούν καθημερινά από 08.00' έως 13.00'

ΑΠΟ ΤΟ ΕΘΝΙΚΟ ΤΥΠΟΓΡΑΦΕΙΟ



**Υ.Μ.Α.Θ.**

**ΔΗΜΟΣ ΓΟΥΜΕΝΙΣΣΑΣ  
ΑΞΙΟΛΟΓΗΣΗ ΚΑΙ  
ΒΑΘΜΟΣ ΠΡΟΣΤΑΣΙΑΣ  
ΑΞΙΟΛΟΓΩΝ ΚΤΙΣΜΑΤΩΝ**

**ΚΛΙΜΑΚΑ : 1/5000**

**ΥΠΟΜΝΗΜΑ**

-  **ΜΝΗΜΕΙΑ :**  
Κηρυχμένα διατηρητέα μνημεία με  
αυστηρές προδιαγραφές αναστήλωσης
-  **ΚΑΤΗΓΟΡΙΑ I :**  
Διατήρηση κτιρίου και περιβάλλοντα  
χώρου με απόλυτη προστασία
-  **ΚΑΤΗΓΟΡΙΑ II :**  
Διατήρηση κτιρίου και περιβ/ντα χώρου  
με απόλυτη προστασία του κελύφους
-  **ΚΑΤΗΓΟΡΙΑ III :**  
Διατήρηση Ογκομετρικού  
Περιγράμματος

**ΙΟΥΛΙΟΣ 2001**





## ΥΠΟΥΡΓΕΙΟ ΜΑΚΕΔΟΝΙΑΣ - ΘΡΑΚΗΣ - ΔΙΕΥΘΥΝΣΗ ΠΟΛΙΤΙΣΜΟΥ

Αύξων αριθμός διατήρησης:

Νομός: Κιλίκις

Δήμος ή  
Κοινότητα: ΓουμένισσοςΔημοτικό  
διαμέρισμα: ΓουμένισσοςΤοποθεσία ή  
Συντομία:Διεύθυνση:  
Ο.Τ. Γ130 Οδός: Κανταίου Γένου

Αριθμός: 3

Επώνυμο ακινήτου:  
Ιδιοκτήτες: Καταίτιο Ίντω

Χρονολόγηση: 2 1880

Χρήση ορόφου  
αρχική: Ισογείου Εμπόριοορόφου  
σημερ.: Ισογείου Εμπόριο

Κτηματολόγιο:

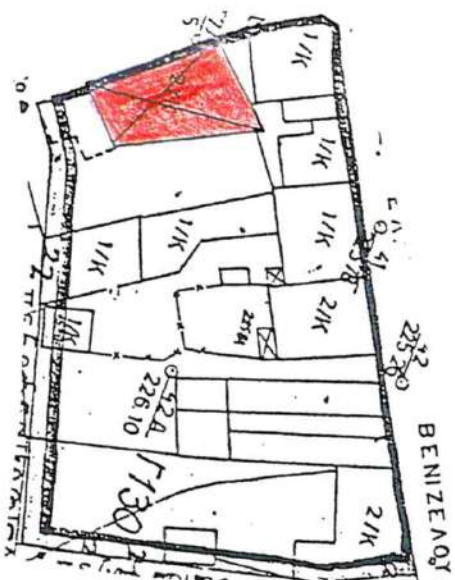
Περιγραφή: Από τα πιο αριστοτεχνικά του είδους. Ιδιαίτερα ευδιάκριτη προσαρμόζει η αυλόγρή από εμφανές τούβλο  
καδύς και ο μεταξένος όγκος του ταβιού. Πρόκειται για καθαρά κλειστή μορφολογία η οποία  
αφαινώνεται από ελαφίστες ενεργείες στα καθήκοντα καδύς και στα ισόγεια καταστήματα

αριθμός ορόφων	3	υπόγειο	ναι <input type="checkbox"/> όχι <input checked="" type="checkbox"/>	καλή υφιστάμενη κατάσταση διατήρησης	μέτρια B <input type="checkbox"/> κακή Γ <input type="checkbox"/>	καλή A <input checked="" type="checkbox"/> B <input type="checkbox"/> Γ <input type="checkbox"/>	φ.ο.οργανισμός:	A <input type="checkbox"/> B <input checked="" type="checkbox"/> Γ <input type="checkbox"/>	λοιπά τμήματα κτιρίου	εσωτερικά A <input checked="" type="checkbox"/> B <input type="checkbox"/> Γ <input type="checkbox"/>	εξωτερικά A <input type="checkbox"/> B <input checked="" type="checkbox"/> Γ <input type="checkbox"/>	επικάλυψη	οτέγη A B Γ <input type="checkbox"/> <input checked="" type="checkbox"/> <input type="checkbox"/> δώμα A B Γ <input type="checkbox"/> <input type="checkbox"/> <input type="checkbox"/>	υγρασία	ανυψωτική <input checked="" type="checkbox"/> εμφανής <input type="checkbox"/> Ιχνη	υφιστάμενη προστασία	ΥΠΠΟ <input type="checkbox"/> ΥΠΕΧΩΔΕ <input type="checkbox"/> ΥΜΑ-Θ <input type="checkbox"/>	προτεινόμενη προστασία	A <input checked="" type="checkbox"/> B <input type="checkbox"/> Γ <input type="checkbox"/>	χρονολογία	
-------------------	---	---------	---	---	--	--	-----------------	--	--------------------------	---	---	-----------	--	---------	---	-------------------------	--	---------------------------	--	------------	--

απόσπασμα Χάρτη


κλίμακα

1/1000

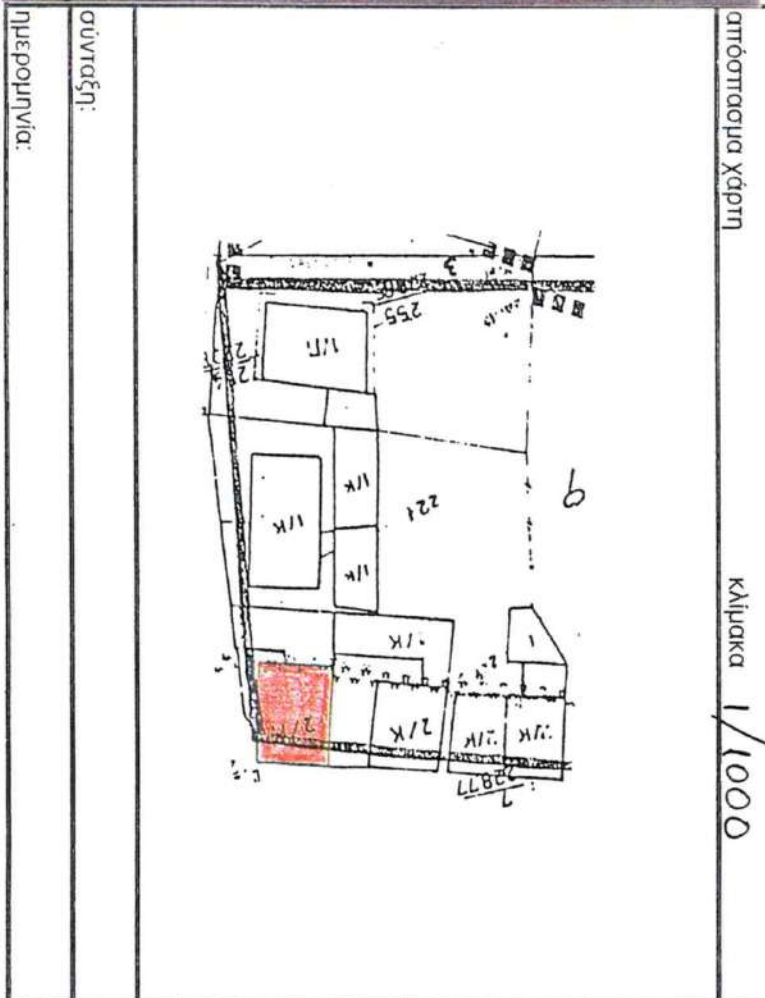


σύνταξη:

ημερομηνία:









## ΥΠΟΥΡΓΕΙΟ ΜΑΚΕΔΟΝΙΑΣ - ΘΡΑΚΗΣ - ΔΙΕΥΘΥΝΣΗ ΠΟΛΙΤΙΣΜΟΥ

Νομός: Κιλίκis

Δήμος ή  
Κοινότητα: ΓουμένισσαΔημοτικό  
διαμέρισμα: ΓουμένισσαΤοποθεσία ή  
Συνοικία:Διεύθυνση:  
Ο.Τ. Γ102 Οδός: Σακελλαρίου

Αριθμός: 28

Επώνυμια ακινήτου:  
Ιδιοκτήτες:

Χρονολόγηση: 1912-40

Χρήση ορόφου  
αρχική: ισολόγιου οικόιαορόφου οικόια  
σημεία: ισολόγιου οικόια

Κτηματολόγιο:

Περιγραφή: Διόρθωση οικία εξαπτόμενη του πρότερου του δρόμου με αυχόπερα στεγασμένη. Τα νεοκλασικά χαρακτηριστικά στοιχεία δίδουν προφανώς σε μεταγενέστερη ανακαινίση των επικριβμάτων. Η προεξέχουσα αετρεχά του στέγης χαρακτηρίζει τυπική παραδοσιακή μακεδονίτικη αρχιτεκτονική.

αριθμός ορόφων	υπόγειο	καλή	A <input type="checkbox"/>	φέρ. οργανισμός:	A <input type="checkbox"/>	λοιπά τμήματα κτιρίου	εσωτερικά	A <input type="checkbox"/>	επικάλυψη	στέγη	υγρασία	υφιστάμενη προστασία	ΥΠΠΟ	ΥΠΕΧΘΔΕ ΥΜΑ-Θ	προτεινόμενη προστασία	A <input checked="" type="checkbox"/>	χρονολογία
2	ναι <input checked="" type="checkbox"/> όχι <input type="checkbox"/>	υφιστάμενη κατάσταση διατήρησης	μέτρια B <input checked="" type="checkbox"/> κακή Γ <input type="checkbox"/>		B <input checked="" type="checkbox"/> Γ <input type="checkbox"/>		Α <input type="checkbox"/> Β <input checked="" type="checkbox"/> Γ <input type="checkbox"/>	Α <input checked="" type="checkbox"/> Β <input type="checkbox"/> Γ <input checked="" type="checkbox"/>		Α <input type="checkbox"/> Β <input checked="" type="checkbox"/> Γ <input type="checkbox"/>	ανύπαρκτη <input checked="" type="checkbox"/> εμφανής <input type="checkbox"/>						

απόσπασμα χάρτη

κλίμακα

1 / 1000



σύνοταξη:

ημερομηνία:





## ΥΠΟΥΡΓΕΙΟ ΜΑΚΕΔΟΝΙΑΣ - ΘΡΑΚΗΣ - ΔΙΕΥΘΥΝΣΗ ΠΟΛΙΤΙΣΜΟΥ

Αύξων αριθμός διατήρησης:

Νομός: Κιλκίς

Δήμος ή  
Κοινότητα: ΤούμμενιτσαΔημοτικό  
διοίκησιμα: ΤούμμενιτσαΤοποθεσία ή  
Συντομία:Διεύθυνση:  
Ο.Τ. 6117 οδός Π. Κουτουρωλή

Αριθμός: 4

Επιθυμητά ακινήτου:  
Ιδιοκτήτες κατοικία Κ. Καδσή

Χρονοδότηση: 1912-1940

Χρήση ορόφου οικία  
αρχική: Ισογείου κα/μα, βοηθ. χώροιορόφου οικία  
οροφου οικία


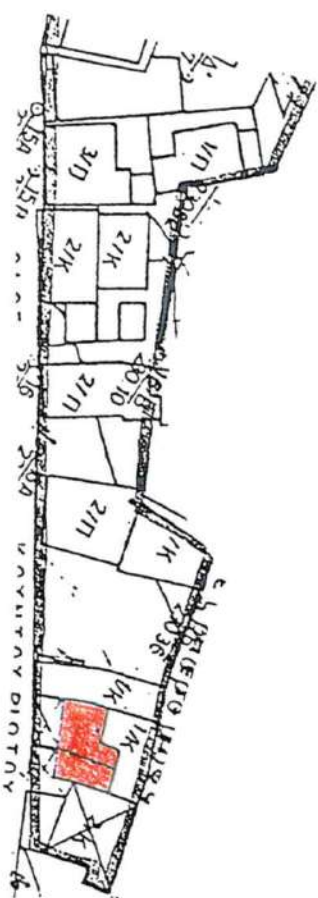
Κτηματολόγιο:

Περιγραφή: Αξιολόγιο κτίσμα των αρχών του 20<sup>ου</sup> α. (μαρτυρία του ιδιοκτήτη χρονολογεί 1925, αλλά δεν ελέγχονται υπάλληλα  
κατασκευαστής). Στην αυλή διατηρούνται βοηθητικά κτίσματα όπως αποθήκη, φούρνος κλπ. Στο υπόγειο διατηρούνται  
μ "καρούτα", το πατητήρι και βαρέλια οίνου. Τέλος το δωδεκαγωνίο της αυλής εώςετα σε καλή κατάσταση

αριθμός ορόφων	υπόγειο	καλή	A <input type="checkbox"/>	A <input type="checkbox"/>	λοιπά τμήματα κτιρίου	εσωτερικά	A <input type="checkbox"/>	εξωτερικά	A <input type="checkbox"/>	επικάλυψη	στέγη	A <input type="checkbox"/>	B <input checked="" type="checkbox"/>	Γ <input type="checkbox"/>	ανυψωτική	υψιστάμενη προστασία	ΥΠΠΟ	ΥΠΕΧΩΔΕ	ΥΜΑ-Θ	προτεινόμενη προστασία	A <input checked="" type="checkbox"/>	B <input type="checkbox"/>	Γ <input type="checkbox"/>	χρονολογία
2	ΝΑΙ <input checked="" type="checkbox"/> ΟΧΙ <input type="checkbox"/>	υψιστάμενη κατάσταση διατήρησης	μέτρια <input checked="" type="checkbox"/> κακή <input type="checkbox"/>	καλή <input type="checkbox"/> B <input checked="" type="checkbox"/> Γ <input type="checkbox"/>	φάρ. οργανισμός:	A <input type="checkbox"/> B <input checked="" type="checkbox"/> Γ <input type="checkbox"/>	Α <input type="checkbox"/> B <input checked="" type="checkbox"/> Γ <input type="checkbox"/>	Α <input type="checkbox"/> B <input checked="" type="checkbox"/> Γ <input type="checkbox"/>	Α <input type="checkbox"/> B <input checked="" type="checkbox"/> Γ <input type="checkbox"/>	δωμά	A <input type="checkbox"/> B <input checked="" type="checkbox"/> Γ <input type="checkbox"/>	αυφανής	<input checked="" type="checkbox"/>	<input type="checkbox"/>	<input type="checkbox"/>	ΥΠΠΟ	ΥΠΕΧΩΔΕ	ΥΜΑ-Θ	προτεινόμενη προστασία	A <input checked="" type="checkbox"/>	B <input type="checkbox"/>	Γ <input type="checkbox"/>	χρονολογία	

απόσπασμα χάρτη

κλίμακα 1/1000



σύνταξη:

ημερομηνία:



## ΥΠΟΥΡΓΕΙΟ ΜΑΚΕΔΟΝΙΑΣ - ΘΡΑΚΗΣ - ΔΙΕΥΘΥΝΣΗ ΠΟΛΙΤΙΣΜΟΥ

Αύξων αριθμός διατήρησης:

Νομός: Κιλίκις

Δήμος ή  
Κοινότητα: ΤυμβένιωσαΔημοτικό  
δικαίωμα: ΤυμβένιωσαΤοποθεσία ή  
Συντομία:Διεύθυνση:  
Ο.Τ. Γ42 Οδός: Λόχου

Αριθμός: 13-15

Επώνυμο ακινήτου:  
Ιδιοκτήτες: κατοικία Γ. Αϊδαρίνη

Κτηματολόγιο:

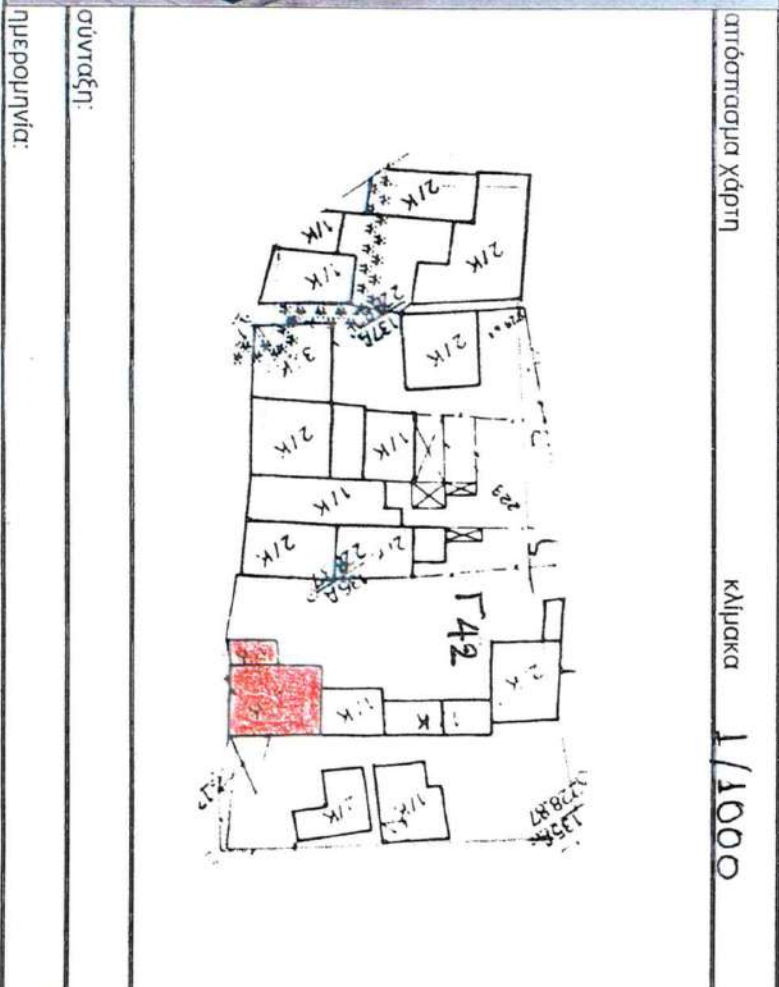
Χρονολόγηση: 1912-40

Χρήση ορόφου κατοικία - Δικτεχνία κουκουλοποίησης  
αρχική: ισολόγιο κατοικία σήμερα: ισολόγιο κατοικία

Κτηματολόγιο:

Περιγραφή: Χαρακτηριστικός τύπος "κουκουλοποίησης" με μεγάλα ανοίγματα στον τελευταίο όροφο. Ο τρόπος δόμησης είναι με κέκλινο υψηλό ταβάνι και ξυλοδεξιά οριζόντια, κατακόρυφα και διαγώνια. Στο υπόγειο έδωσαν πατηνιέρη, βαρέλι μόντου και βαρέλια κρασών. Η οικογένεια Αϊδαρίνη δεχόταν με κρασί εδώ και πολλές γενιές. Τα κρασιά τους διαβρώνονται από τα καζάνια.

αριθμός ορόφων	υπόγειο	καλή	A <input type="checkbox"/>	λοιπά τμήματα κτιρίου	εσωτερικά	A <input type="checkbox"/>	επικάλυψη	στενή	υγρασία	υφιστάμενη προστασία	ΥΠΠΟ	προτεινόμενη προστασία	A <input checked="" type="checkbox"/>	χρονολογία
2	ναι <input checked="" type="checkbox"/> όχι <input type="checkbox"/>	υφιστάμενη κατάσταση διατήρησης	B <input checked="" type="checkbox"/> κακή <input type="checkbox"/>	φέρ. οργανισμός:	εξωτερικά	B <input checked="" type="checkbox"/> A <input type="checkbox"/> Γ <input type="checkbox"/>	στενή	δύο	ανύπαρκτη	υφιστάμενη προστασία	ΥΠΕΧΩΔΕ	προτεινόμενη προστασία	B <input type="checkbox"/> Γ <input type="checkbox"/>	
									εμφανής		ΥΜΑ-Θ			



σύνταξη:

ημερομηνία:



## ΥΠΟΥΡΓΕΙΟ ΜΑΚΕΔΟΝΙΑΣ - ΘΡΑΚΗΣ - ΔΙΕΥΘΥΝΣΗ ΠΟΛΙΤΙΣΜΟΥ

Αύξων αριθμός διατήρησης:

Νομός: Κιλίκis

Δήμος ή  
κοινότητα: ΤουλμένισσαΔημοτικό  
διαμέρισμα: ΤουλμένισσαΤοποθεσία ή  
Συννοικία:Διεύθυνση:  
Ο.Τ. Γ149 Οδός: Ταβουριάρα

Αριθμός: 80

Επιθυμητή ακίνητου:  
Ιδιοκτήτες: κατοικία Ζαϊκού

Χρονολόγηση: 1928

Χρήση ορόφου  
αρχική: Ισογείου κατοικίαορόφου  
κατοικία κατοικία κατοικία

Κτηματολόγιο:

Περιγραφή: Τμήμα δόχμου με ορθογώνια κτίσματα. Υπάρχει χρονολόγηση "1928" πάνω από την είσοδο. Τυπική δόχμη παραδοσιακής μακεδονικής αρχιτεκτονικής ως ύστερη τουρκακρατία. Η χρονολόγηση πιθανώς να αναφέρεται σε ανακαίνιση "νεοκλασική" μορφοποίησης.

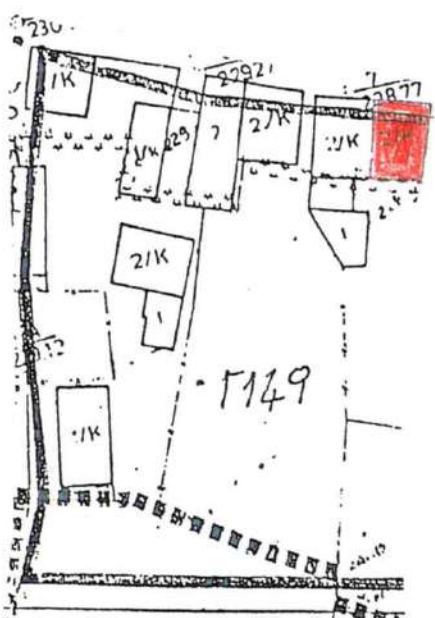
αριθμός ορόφων	υπόγειο	καλή	A <input checked="" type="checkbox"/>	A <input checked="" type="checkbox"/>	λοιπά τμήματα κτιρίου	εσωτερικά	A <input checked="" type="checkbox"/>	επικάλυψη	οστένη	υγρασία	υφιστάμενη προστασία	ΥΠΠΟ	προτεινόμενη προστασία	χρονολογία
2	ναι <input type="checkbox"/> όχι <input checked="" type="checkbox"/>	κατάσταση διατήρησης	μέτρια B <input type="checkbox"/> κακή Γ <input type="checkbox"/>	φέρ. οργανισμός:	A <input checked="" type="checkbox"/> B <input type="checkbox"/> Γ <input type="checkbox"/>	εξωτερικά	A <input type="checkbox"/> B <input checked="" type="checkbox"/> Γ <input type="checkbox"/>	οστένη	A B Γ <input checked="" type="checkbox"/> δύο A B Γ <input type="checkbox"/>	ανάπαυση	αυτοπαρκη <input checked="" type="checkbox"/> εμφανής <input type="checkbox"/> ίχνη <input type="checkbox"/>	ΥΠΕΧΘΔΕ <input type="checkbox"/> ΥΜΑ-Θ <input type="checkbox"/>	A <input checked="" type="checkbox"/> B <input type="checkbox"/> Γ <input type="checkbox"/>	



απόσπασμα χάρτη

κλίμακα

1/1000



σύνοψη:

ημερομηνία:



## ΥΠΟΥΡΓΕΙΟ ΜΑΚΕΔΟΝΙΑΣ - ΘΡΑΚΗΣ - ΔΙΕΥΘΥΝΣΗ ΠΟΛΙΤΙΣΜΟΥ

Αύξων αριθμός διατήρησης:

Νομός: Κιλκίς

Δήμος ή  
Κοινότητα: ΤυμμένιαΔημοτικό  
δικαίωμα: ΤυμμένιαΤοποθεσία ή  
Συντομία:

Διεύθυνση: Ο.Τ.Τ.149 Οδός: Ταβουλάρη

Αριθμός: 78

Επώνυμο ακινήτου:  
Ιδιοκτήτες: κατοικία Ζώικου

Χρονολόγηση: 1928

Χρήση ορόφου  
αρχική: ισόγειοοικία  
οικίαορόφου  
σημέρα: ισόγειοοικία  
οικία

Κτηματολόγιο:

Περιγραφή: Συνέχεια των εργασιών κατασκευών επί του δρόμου. Έχει επιγραφά χρονολόγησης "1928" με σιμωτά πιθα-  
νότητα αναφέρεται στα "νεοκλασικίστους" διακοσμητικά στοιχεία που δίνει την αρχαία όψη, το οποίο  
έχει μαυρισμένη τύπου προεξέχοντα αστέρια και αμφοτέρωθεν επί του δρόμου

αριθμός ορόφων	2	υπόγειο	υφιστάμενη κατάσταση διατήρησης	καλή μέτρια κακή	<input checked="" type="checkbox"/> A <input type="checkbox"/> B <input type="checkbox"/> Γ	φέρ οργανισμός:	<input checked="" type="checkbox"/> A <input type="checkbox"/> B <input type="checkbox"/> Γ	λοιπά τμήματα κτιρίου	εσωτερικά εξωτερικά	<input checked="" type="checkbox"/> A <input type="checkbox"/> B <input type="checkbox"/> Γ	επικάλυψη	στέγη A B Γ δώμα A B Γ	υγρασία	ανυπαρκτή εμφανής	<input checked="" type="checkbox"/> <input type="checkbox"/> <input type="checkbox"/>	υφιστάμενη προστασία	ΥΠΠΟ ΥΠΕΧΩΔΕ ΥΜΑ-Θ	προτεινόμενη προστασία	<input checked="" type="checkbox"/> A <input type="checkbox"/> B <input type="checkbox"/> Γ	χρονολογία
-------------------	---	---------	---------------------------------------	------------------------	---	-----------------	---	--------------------------	------------------------	---	-----------	---------------------------------	---------	----------------------	---	-------------------------	--------------------------	---------------------------	---	------------

απόσπασμα Χάρτη

κλίμακα

1/1000



σύνταξη:

ημερομηνία:



## ΥΠΟΥΡΓΕΙΟ ΜΑΚΕΔΟΝΙΑΣ - ΘΡΑΚΗΣ - ΔΙΕΥΘΥΝΣΗ ΠΟΛΙΤΙΣΜΟΥ

Νομός: Κιλκίς Δήμος ή Κοινότητα: Γουμένισσα

Δημοτικό διαμέρισμα: Γουμένισσα

Τοποθεσία ή Συνοικία:

Διεύθυνση: Ο.Τ. 11Β Οδός: Πλ. Θάνου Ζαδέτση Αριθμός:

Επώνυμο ακινήτου: Ιδιοκτήτες: κατοικία Θ. Λαζιώτη &amp; Ι. Βασιλείου

Χρονολόγηση: 1912-40 Χρήση ορόφου αρχική: κατοικία

σημέρα: ορόφου κενό σήμερα: ισονοείου κενό Κτηματολόγιο:

Περιγραφή:

Αξιολόγο κτίσμα που απομαρτνίνεται από τα παραδοσιακά πρότυπα και ειδήλα νεοκλασικίζοντα στοιχεία, όπως η μορφή και οι αναλογίες των ανοιγμάτων, καθώς και η ξύλινη διασώφηση της ετέμης. Ιδιωτέρως ημα-  
είων κόνετα η ευρωπαϊκή προαρμογή του όγκου του κτίσματος στο στενομέτωπο σωρόπεδο καθώς και η γειτνίαση με άλλα παλιό αξιόλογα κτίρια.

αριθμός ορόφων	3	υπόγειο	ναι <input type="checkbox"/> όχι <input checked="" type="checkbox"/>	καλή υφιστάμενη κατάσταση διατήρησης	καλή μέτρια κακή	A <input type="checkbox"/> B <input checked="" type="checkbox"/> Γ <input type="checkbox"/>	φέρ. οργανισμός:	A <input type="checkbox"/> B <input checked="" type="checkbox"/> Γ <input type="checkbox"/>	λοιπά τμήματα κτιρίου	εσωτερικά εξωτερικά	A <input type="checkbox"/> B <input type="checkbox"/> Γ <input checked="" type="checkbox"/>	επικάλυψη	στέγη	A <input type="checkbox"/> B <input checked="" type="checkbox"/> Γ <input type="checkbox"/> δώμα A B Γ	υγρασία	ανάπαρκτη εμφάνης	υφιστάμενη προστασία	ΥΠΠΟ	ΥΠΕΧΩΔΕ	ΥΜΑ-Θ	προτεινόμενη προστασία	A <input checked="" type="checkbox"/> B <input type="checkbox"/> Γ <input type="checkbox"/>	χρονολογία
----------------	---	---------	---	--------------------------------------	------------------	---	------------------	---	-----------------------	---------------------	---	-----------	-------	---	---------	-------------------	----------------------	------	---------	-------	------------------------	---	------------

απόσταση χάρτη

κλίμακα

1/1000



σύνταξη:

ημερομηνία:





ΕΜΜΑΣ



Αρχείο προστασίας της  
Ευρωπαϊκής Πολιτιστικής Κληρονομιάς

Αξιόλογα  
παραδοσιακά κτίρια

Κατηγορία διατήρησης:

ΥΠΟΥΡΓΕΙΟ ΜΑΚΕΔΟΝΙΑΣ - ΘΡΑΚΗΣ - ΔΙΕΥΘΥΝΣΗ ΠΟΛΙΤΙΣΜΟΥ

Αύξων αριθμός διατήρησης:

Νομός: Κιλκίς

Δήμος ή  
Κοινότητα: ΓουμένισσαΔημοτικό  
διαμέρισμα: ΓουμένισσαΤοποθεσία ή  
Συντομία:Διεύθυνση:  
Ο.Τ.Τ.107 Οδός: Υποδ. Γρ. Γιγκέρη

Αριθμός: 10

Επωνυμία ακινήτου:  
Ιδιοκτήτες: κατοικία Δ. Μωδίντη


Χρονολόγηση: 1860-1912

Χρήση ορόφου  
αρχική: ισογείου κατοικίαορόφου κενό  
σημερα: ισογείου κενό

Κτηματολόγιο:

Περιγραφή: Κτίριο ιδιαίτερα αξιόλογης μορφολογίας αλλά κυρίως αξιόλογης κατασκευαστής τεχνοτροπίας. Πιθανότατα προέκταση για "κουκουρόπαιτο", δηλ. χώρο που συνδίαζε τη χρήση κατοικίας και την οικοτεχνική δραστηριότητα της εκτροφής μεταξοκόκκινα. Διατηρεί την αρχική του μορφή με ελάχιστα αλλοιώσεις ή επεμβάσεις.

αριθμός ορόφων	υπόγειο	καλή	A <input type="checkbox"/>	καλή	A <input type="checkbox"/>	λοιπά τμήματα κτιρίου	εσωτερικά	A <input type="checkbox"/>	επιβάλλουσα	στενή	A <input type="checkbox"/>	υγρασία	ανύπαρκτη	υψιστάμενη προστασία	ΥΠΟ	ΥΠΕΧΩΔΕ	ΥΜΑ-Θ	προτεινόμενη προστασία	A <input checked="" type="checkbox"/>	χρονολογία
2	ναι <input checked="" type="checkbox"/> όχι <input type="checkbox"/>	υψιστάμενη κατάσταση διατήρησης	μέτρια <input checked="" type="checkbox"/>	κακή <input type="checkbox"/>	φέρ. οργανισμός:	A <input type="checkbox"/> B <input checked="" type="checkbox"/> Γ <input type="checkbox"/>	εξωτερικά	B <input type="checkbox"/>	επιβάλλουσα	δύμα	A <input type="checkbox"/>	εμφανής	Ιχνη	υψιστάμενη προστασία	ΥΠΕΧΩΔΕ	ΥΜΑ-Θ	προτεινόμενη προστασία	B <input type="checkbox"/>	χρονολογία	



απόσπασμα Χάρτη

κλίμακα

1:1000



σύνορα:

ημερομηνία:



## ΥΠΟΥΡΓΕΙΟ ΜΑΚΕΔΟΝΙΑΣ - ΘΡΑΚΗΣ - ΔΙΕΥΘΥΝΣΗ ΠΟΛΙΤΙΣΜΟΥ

Αύξων αριθμός διατήρησης:

Νομός: Κιρκίς

Δήμος ή  
Κοινότητα: ΤουλμένιαΔημοτικό  
δικαίωμα: ΤουλμένιαΤοποθεσία ή  
Συντομία:Διεύθυνση:  
Ο.Τ. Γ148 οδός: Ταβουλάρη

Αριθμός: 62

Επιθυμία ακινήτου:  
Ιδιοκτήτες: Κατοικία Βολικίου

Χρονολόγηση: Μεταγενέστερο 1918

Χρήση ορόφου: παλιό νεοκλασικό  
αρχική: ισόγειο

Κτηματολόγιο:

Περιγραφή: Το κτίσμα ήταν αρχικά νεοκλασικό που κτίστηκε από τους Γάλλους στρατιώτες το 1918 (προφορική μαρτυρία). Στην συνέχεια κλήθηκε και ξανακτίστηκε και κατοικία. Το κτίσμα είναι διώροφο με πυκνή εσωτερική εξυπερρωμένη ξύλινη δάμνη, μέρος του 1ου ορόφου είναι παλιό και τμήμα ο 2ος όρ. είναι κόκκινο χυμένο το βόλο με εμφανείς παραμορφώσεις διαχώνες ξυλοδεξίες.

αριθμός ορόφων	υπόγειο	καλή	A <input type="checkbox"/>	A <input type="checkbox"/>	λοιπά τμήματα κτιρίου	εσωτερικά	A <input type="checkbox"/>	επικάλυψη	στέγη	A <input type="checkbox"/>	ανυψωτική	υψιστάμενη προστασία	ΥΠΠΟ	ΥΠΕΧΩΔΕ	ΥΜΑ-Θ	προτεινόμενη προστασία	A <input checked="" type="checkbox"/>	χρονολογία
3	ναι <input type="checkbox"/> όχι <input checked="" type="checkbox"/>	κακή	B <input checked="" type="checkbox"/>	B <input checked="" type="checkbox"/>	εξωτερικά	B <input type="checkbox"/>	δωμά	στέγη	A <input type="checkbox"/>	δωμά	εμφανής	υψιστάμενη προστασία	ΥΠΠΟ	ΥΠΕΧΩΔΕ	ΥΜΑ-Θ	προτεινόμενη προστασία	B <input type="checkbox"/>	χρονολογία

απόσπασμα Χάρτη

κλίμακα

1/1000



σύνταξη:

ημερομηνία:



## ΥΠΟΥΡΓΕΙΟ ΜΑΚΕΔΟΝΙΑΣ - ΘΡΑΚΗΣ - ΔΙΕΥΘΥΝΣΗ ΠΟΛΙΤΙΣΜΟΥ

Αύξων αριθμός διατήρησης:

Νομός: Κιρκίς

Δήμος ή  
Κοινότητα: ΤουλμένιτσαΔημοτικό  
δικαίωμα: ΤουλμένιτσαΤοποθεσία ή  
Συνολικά:Διεύθυνση:  
Ο.Τ.Τ.102 οδός: Σακελλαρίου

Αριθμός: 24

Επιθυμητά ακινήτου:  
Ιδιοκτήτες: Καταινία Γιούρη

Χρονοδότηση: 1912-40

Χρήση ορόφου: οικοτεχνία κουκουλιών;  
αρχική: ισογείου: οικία-καταστήματα σήμερα: ισογείου οικία-κένο

Κτηματολόγιο:

Περιγραφή: Αξιολόγο κτίσμα των αρχών του αιώνα. Πιθανότατα "κουκουλιόπιτο", οικοτεχνίας δηλ. κουκουλιών. Η αρχική ιδιο-  
κτησία προφανώς διατηρήθηκε και χλωτό είναι επιχρυσωμένο τμήμα τοιχών του. Το ξύλινο παχιάτι έκτασε κάποια στιγμή  
δυσ ορόφο ανα έγινε δωμάτιο.

αριθμός ορόφων	υπόγειο	καλή	A <input type="checkbox"/>	A <input type="checkbox"/>	λοιπά τμήματα κτιρίου	εσωτερικά	A <input type="checkbox"/>	επικάλυψη	στέγη	υγρασία	ΥΠΕΧΩΔΕ	προτεινόμενη προστασία	A <input checked="" type="checkbox"/>	χρονολογία
3	ναι <input type="checkbox"/> όχι <input checked="" type="checkbox"/>	κατάσταση διατήρησης	B <input checked="" type="checkbox"/>	B <input checked="" type="checkbox"/>	εξωτερικά	B <input type="checkbox"/>	A <input type="checkbox"/>	στέγη	A B Γ <input checked="" type="checkbox"/> δωμά	ανυπαρκτή <input checked="" type="checkbox"/> εμφανής <input type="checkbox"/>	ΥΜΑ-Θ <input type="checkbox"/>	υφιστάμενη προστασία	B <input type="checkbox"/>	
		φέρ.οργανισμός:	Γ <input type="checkbox"/>	Γ <input type="checkbox"/>		Γ <input type="checkbox"/>	Γ <input type="checkbox"/>		A B Γ <input type="checkbox"/>	Ιχνη			Γ <input type="checkbox"/>	



απόσπασμα χώρας

κλίμακα

1/1000



σύνταξη:

ημερομηνία:



[illegible]

απόσπασμα Χάρτη

Κλίμακα 1/1000

οὐνερομηνία:

οὐνερομηνία:

οὐνερομηνία:



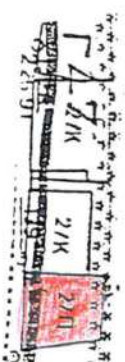
Τοποθεσία ή  
Συννοικία:

Επισημείωση: Η παλαιότητα των στοιχείων που αναφέρονται στην κατάσταση των εργασιών, είναι ημερομηνία έκδοσης του παρόντος εγγράφου.

Κρηματολόγιο:

ΠΕΡΙΛΗΨΗ: Αξιοπλο δείγμα πηλαυέυμης πατεδούρας απιτεταυής με θαυπαία ηροζοή εον όποφο (Cavusci). Μετερον ενέπλεον ανελει ο εγυς ανς ανηιόπλεο εαυόδεμα. Κατα τα όλλα το εαυο διατεπει αν απιυά του ηροφι.

απόδοση χάρτη κλήμα 1/1000



**σύνταξη:**

ημερομηνία:



## ΥΠΟΥΡΓΕΙΟ ΜΑΚΕΔΟΝΙΑΣ - ΘΡΑΚΗΣ - ΔΙΕΥΘΥΝΣΗ ΠΟΛΙΤΙΣΜΟΥ

Αύξων αριθμός διατήρησης:

Νομός: Κιλκίς

Δήμος ή  
κοινότητα: ΓουμένισσαΔημοτικό  
διοίκησιμα: ΓουμένισσαΤοποθεσία ή  
Συνοικία:Διεύθυνση:  
Ο.Τ. 7114 οδός Πλατεία Θ. Ζεφείχου

Αριθμός:

Επωνυμία ακινήτου:  
Ιδιοκτήτες: Κατοικία Θ. Διούκα

Χρονολόγηση: 1912 - 40

Χρήση ορόφου  
αρχική: Ισογείου κατάστημαορόφου  
ισογείου κενό  
κατάστημα

Κτηματολόγιο:

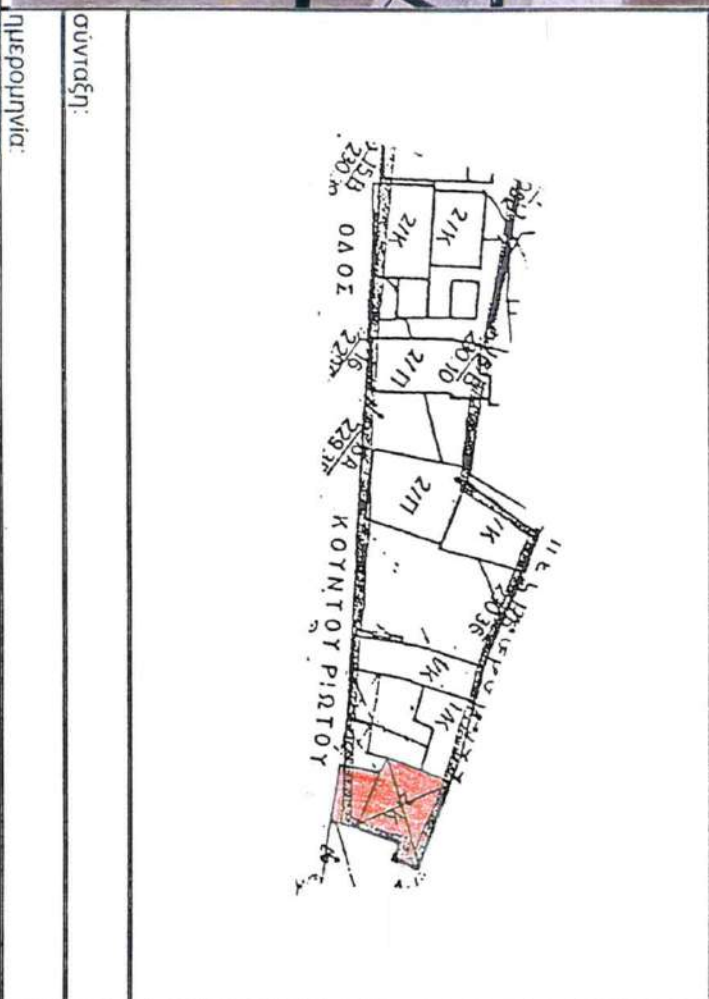
Περιγραφή: Αξιολόγο κτίσμα της παραδοσιακής μακεδονικής ανώτερης τουρκοκρατίας. Με παρακρητική και εσθονική και γαβριόλες διατηρείται αναλλοίωτο με ήλιο παρμελάς (κουζίνα με ισόγειο). Με των μαρμαροχία και τον όγκο του χαρακτηρίζεται το ύψος και των ιδιοκτητών της κεντρικής πλατείας.

αριθμός ορόφων	υπόγειο	καλή	κακή	φέρ. οργανισμός:	λοιπά τμήματα κτιρίου	εσωτερικά	εξωτερικά	επικάλυψη	στενή	αυτοπαρκ	υψιστάμενη προστασία	ΥΠΠΟ	προτεινόμενη προστασία	χρονολογία	
2	ναι <input checked="" type="checkbox"/> όχι <input type="checkbox"/>	καλή A <input type="checkbox"/> μέτρια B <input checked="" type="checkbox"/> κακή Γ <input type="checkbox"/>	κακή A <input type="checkbox"/> μέτρια B <input checked="" type="checkbox"/> κακή Γ <input type="checkbox"/>	φέρ. οργανισμός:	λοιπά τμήματα κτιρίου	εσωτερικά A <input type="checkbox"/> B <input checked="" type="checkbox"/> Γ <input type="checkbox"/>	εξωτερικά A <input type="checkbox"/> B <input checked="" type="checkbox"/> Γ <input type="checkbox"/>	επικάλυψη	στενή A B Γ <input checked="" type="checkbox"/> δύο A B Γ <input type="checkbox"/> <input type="checkbox"/> <input type="checkbox"/>	αυτοπαρκ <input checked="" type="checkbox"/> εμφανής <input type="checkbox"/> ίχνη <input type="checkbox"/>	υψιστάμενη προστασία	ΥΠΠΟ <input type="checkbox"/> ΥΠΕΧΩΔΕ <input type="checkbox"/> ΥΜΑ-Θ <input type="checkbox"/>	προτεινόμενη προστασία	A <input checked="" type="checkbox"/> B <input type="checkbox"/> Γ <input type="checkbox"/>	χρονολογία

απόσπασμα χάρτη

κλίμακα

1/1000



σύνταξη:

ημερομηνία:



## ΥΠΟΥΡΓΕΙΟ ΜΑΚΕΔΟΝΙΑΣ - ΘΡΑΚΗΣ - ΔΙΕΥΘΥΝΣΗ ΠΟΛΙΤΙΣΜΟΥ

Νομός: Κιλκίς

Δήμος ή  
Κοινότητα: ΓουμένισσαςΔημοτικό  
διαμέρισμα: ΓουμένισσαςΤοποθεσία ή  
Συνολικά:Διεύθυνση :  
Ο.Τ.Τ.160 οδός: Ελ. Βενιζέλου

Αριθμός: 25

Επώνυμο ακινήτου:  
Ιδιοκτήτες: Καταινία Γ. Αββίου

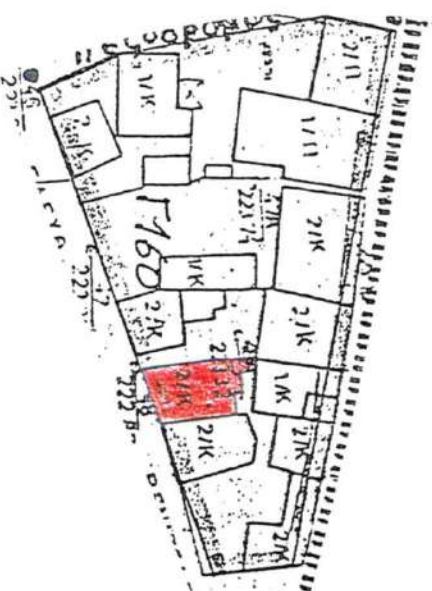
Χρονολόγηση: 1912-1940

Χρήση ορόφου  
αρχική: ισόγειο κατοικίασημέρα: ορόφου  
ισογείου: ερμύριο

Κτηματολόγιο:

Περιγραφή: Αφούργο ως προς τη δομή και τη μαρφολογία του κτιρίου. Ελαττωμένες μεταγενέστερες μετασκευές και αλλοιώσεις κυρίως λόγω της χρήσης των ισόγειων. Η κατάσταση διατήρησης της του θεωρείται αρκετά καλή.

αριθμός ορόφων	υπόγειο	καλή μέτρια κακή	καλή μέτρια κακή	φέρ.οργανισμός:	λοιπά τμήματα κτιρίου	εσωτερικά εξωτερικά	επίκάλυψη	υγρασία	υψιστάμενη προστασία	ΥΠΠΟ ΥΠΕΧΩΔΕ ΥΜΑ-Θ	προτεινόμενη προστασία	χρονολογία
2	<input checked="" type="checkbox"/> ναι <input type="checkbox"/> όχι	<input checked="" type="checkbox"/> A <input type="checkbox"/> B <input type="checkbox"/> Γ	<input type="checkbox"/> A <input checked="" type="checkbox"/> B <input type="checkbox"/> Γ			<input checked="" type="checkbox"/> A <input type="checkbox"/> B <input type="checkbox"/> Γ	<input checked="" type="checkbox"/> στέγη <input type="checkbox"/> δώμα <input type="checkbox"/> A <input type="checkbox"/> B <input type="checkbox"/> Γ	<input checked="" type="checkbox"/> ανύπαρκτη <input type="checkbox"/> εμφανής <input type="checkbox"/> ίχνη		<input type="checkbox"/> A <input type="checkbox"/> B <input type="checkbox"/> Γ		



απόσπασμα χάρτη

κλίμακα 1/4000

σύνταξη:

ημερομηνία:



## ΥΠΟΥΡΓΕΙΟ ΜΑΚΕΔΟΝΙΑΣ - ΘΡΑΚΗΣ - ΔΙΕΥΘΥΝΣΗ ΠΟΛΙΤΙΣΜΟΥ

Αύξων αριθμός διατήρησης:

Νομός: Κιλίκης

Δήμος ή  
Κοινότητα: ΓουμένισσαςΔημοτικό  
δικαιώσιμα: ΓουμένισσαςΤοποθεσία ή  
Συννοικία:

Διεύθυνση: Ο.Τ. Γ160 οδός: Ελ. Βενιζέλου-Ρ. Γίγερη

Αριθμός: 29

Επωνυμία ακινήτου: Καταμία Αρχαίως Αθλίου

Χρονολόγηση: 1860-1912

Χρήση ορόφου: κατοικία

ορόφου: κατοικία

Κτηματολόγιο:

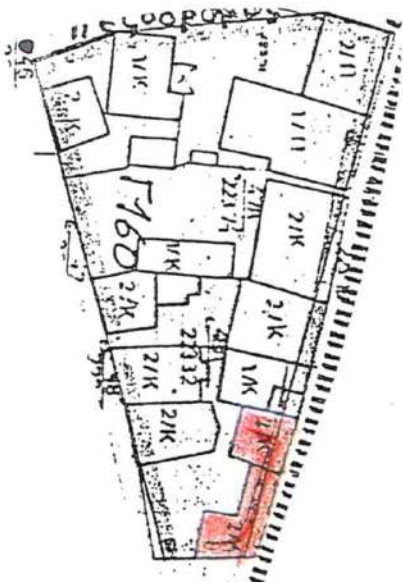
Περιγραφή: Από τα μεγαλύτερα σε όγκο και αξιολογότερα σε μορφή κτίσματα του οικισμού. Δηλωστική είναι και η βέση του καδύς θεωρείται ότι έχει καταφθαίσει σε 3 ιδιοκτήτες αφού ήδη τηγμένα του παραυλαγάνται με περεσώτερες αλλοιώσεις και άλλα με 1860-1912 αρχική: ισολόγιο ευνόριο-κατοικία σήμερα: ισολόγιο ευνόριο

αριθμός ορόφων	υπόγειο	καλή	A <input type="checkbox"/>	A <input type="checkbox"/>	λοιπά τμήματα κτιρίου	εσωτερικά	A <input type="checkbox"/>	επικάλυψη	στέγη	A <input type="checkbox"/>	ανύψωση	υψιστάμενη προστασία	ΥΠΠΟ	ΥΠΕΧΩΔΕ	ΥΜΑ-Θ	προτεινόμενη προστασία	A <input checked="" type="checkbox"/>	B <input type="checkbox"/>	Γ <input type="checkbox"/>	χρονολογία
2	ναι <input type="checkbox"/> όχι <input checked="" type="checkbox"/>	υφιστάμενη κατάσταση διατήρησης	μέτρια <input checked="" type="checkbox"/>	κακή <input type="checkbox"/>	φάρ. οργανισμός:	A <input type="checkbox"/> B <input type="checkbox"/> Γ <input checked="" type="checkbox"/>	A <input type="checkbox"/> B <input type="checkbox"/> Γ <input checked="" type="checkbox"/>	επικάλυψη	στέγη	A <input type="checkbox"/> B <input checked="" type="checkbox"/> Γ <input type="checkbox"/>	ανύψωση	υψιστάμενη προστασία	ΥΠΠΟ	ΥΠΕΧΩΔΕ	ΥΜΑ-Θ	προτεινόμενη προστασία	A <input checked="" type="checkbox"/>	B <input type="checkbox"/>	Γ <input type="checkbox"/>	χρονολογία



απόσταση Χάρτη

κλίμακα 1/1000



σύνταξη:

ημερομηνία:



## ΥΠΟΥΡΓΕΙΟ ΜΑΚΕΔΟΝΙΑΣ - ΘΡΑΚΗΣ - ΔΙΕΥΘΥΝΣΗ ΠΟΛΙΤΙΣΜΟΥ

Νομός: Κιλκίς

Δήμος ή  
κοινότητα: ΤυμβενίτσαΔημοτικό  
διαμέρισμα: ΤυμβενίτσαΤοποθεσία ή  
Συντομία:Διεύθυνση:  
Ο.Τ. 1141 οδός: Μ. Αλεξάνδρου

Αριθμός:

Επωνυμία ακινήτου:  
Ιδιοκτήτες:

κατοικία Κατίτσα

Χρονολόγηση: 1912-1940

Χρήση ορόφου  
αρχική: Ισογείουορόφου  
σήμερα: Ισογείου

κατοικία

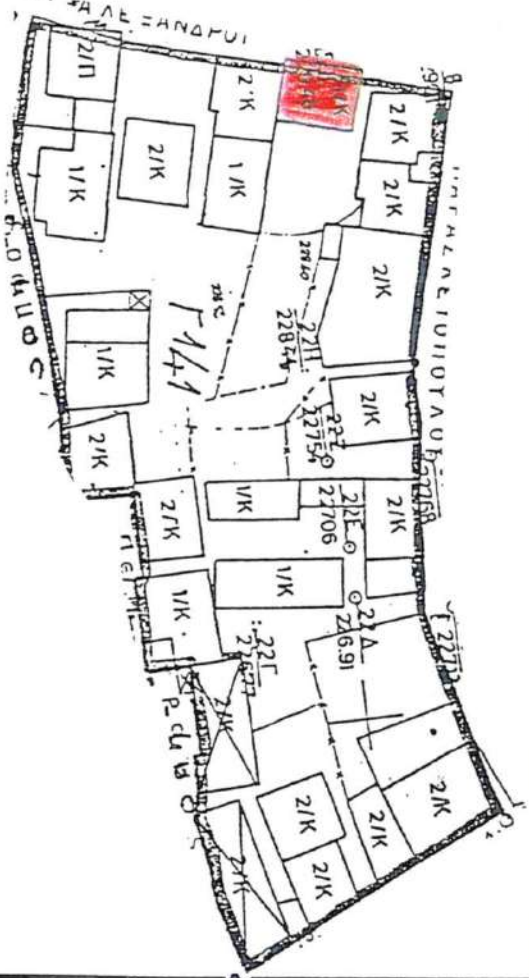
Κτηματολόγιο:

Περιγραφή: Αιγρό διώροφο κτίσμα της παραδοσιακής μακεδονικής αρχιτεκτονικής. Μαςί με τα έγχρονα του επιδιδασκό  
άποτελούν ενότητα κτιρίων.

αριθμός ορόφων	2	υπόγειο	ναι <input type="checkbox"/> όχι <input checked="" type="checkbox"/>	καλή υφιστάμενη κατάσταση διατήρησης μέτρια κακή	A <input type="checkbox"/> B <input checked="" type="checkbox"/> Γ <input type="checkbox"/>	φέρ. οργανισμός:	A <input type="checkbox"/> B <input checked="" type="checkbox"/> Γ <input type="checkbox"/>	λοιπά τμήματα κτιρίου	εσωτερικά εξωτερικά	A <input type="checkbox"/> B <input checked="" type="checkbox"/> Γ <input type="checkbox"/>	επικάλυψη	στέγη A B Γ <input checked="" type="checkbox"/> δύμα A B Γ <input type="checkbox"/> <input type="checkbox"/> <input type="checkbox"/>	υγρασία	ανύπαρκτη εμφανής	<input checked="" type="checkbox"/> <input type="checkbox"/> <input type="checkbox"/>	υφιστάμενη προστασία	ΥΠΠΟ <input type="checkbox"/> ΥΠΕΧΘΔΕ <input type="checkbox"/> ΥΜΑ-Θ <input type="checkbox"/>	προτεινόμενη προστασία	A <input checked="" type="checkbox"/> B <input type="checkbox"/> Γ <input type="checkbox"/>	χρονολογία	
-------------------	---	---------	---	---	---	------------------	---	--------------------------	------------------------	---	-----------	--	---------	----------------------	---	-------------------------	--	---------------------------	---	------------	--

απόσπασμα χάρτη

κλίμακα 1/1000



σύνταξη:

ημερομηνία:





ΕΛΛΑΣ



Αρχείο προστασίας της  
Ευρωπαϊκής Πολιτιστικής Κληρονομιάς

Αξιόλογα  
παραδοσιακά κτίρια

Κατηγορία διατήρησης:

ΥΠΟΥΡΓΕΙΟ ΜΑΚΕΔΟΝΙΑΣ - ΘΡΑΚΗΣ - ΔΙΕΥΘΥΝΣΗ ΠΟΛΙΤΙΣΜΟΥ

Αύξων αριθμός διατήρησης:

Νομός: Κιλίκις

Δήμος ή  
Κοινότητα: Γουμένισσα

Δημοτικό  
διαμέρισμα: Γουμένισσα

Τοποθεσία ή  
Συντομία:

Διεύθυνση:  
Ο.Τ. 129 οδός: Καπεταν Γκόνου

Αριθμός: 8

Επωνυμία ακινήτου:  
Ιδιοκτήτες: κατοικία Γότση

Κτηματολόγιο:

Χρονολόγηση: 1860-1912

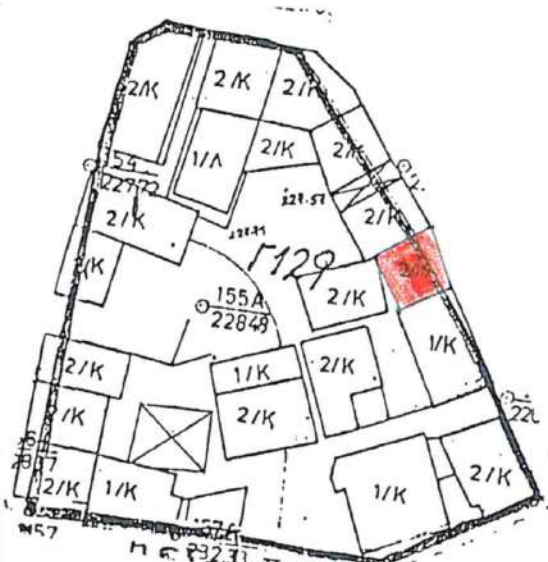
Χρήση ορόφου κατοικία  
αρχική: ισολόγιου καταστήματα

ορόφου κενό  
σημερα: ισολόγιου καταστήματα

Κτηματολόγιο:

Περιγραφή: Αρκετά διαδεδομένος τύπος παραδοσιακής μακεδονίτικης αρχιτεκτονικής μεσαεωαεμένος αερότερα με νεοκλασική-κίτρινα μαρμαρογικά στοιχεία στο επίχρεια και στη χρωματική διακόσμηση.

αριθμός ορόφων	υπόγειο	καλή	υφιστάμενη κατάσταση διατήρησης	κακή	φάρ. οργανισμός:	λοιπά τμήματα κτιρίου	εσωτερικά	εξωτερικά	επικάλυψη	στενή	ανυψωτική	εμφανής	υφιστάμενη προστασία	ΥΠΟ	ΥΠΕΧΑΔΕ	ΥΜΑ-Θ	προτεινόμενη προστασία	χρονολογία
2	<input type="checkbox"/> ναι <input checked="" type="checkbox"/> όχι	<input type="checkbox"/> A <input checked="" type="checkbox"/> B <input type="checkbox"/> Γ	<input type="checkbox"/> καλή <input checked="" type="checkbox"/> μέτρια <input type="checkbox"/> κακή	<input type="checkbox"/> A <input type="checkbox"/> B <input checked="" type="checkbox"/> Γ	<input type="checkbox"/> A <input type="checkbox"/> B <input checked="" type="checkbox"/> Γ	<input type="checkbox"/> A <input type="checkbox"/> B <input checked="" type="checkbox"/> Γ	<input type="checkbox"/> A <input type="checkbox"/> B <input checked="" type="checkbox"/> Γ	<input type="checkbox"/> A <input type="checkbox"/> B <input checked="" type="checkbox"/> Γ	<input type="checkbox"/> A <input checked="" type="checkbox"/> B <input type="checkbox"/> Γ	<input type="checkbox"/> A <input checked="" type="checkbox"/> B <input type="checkbox"/> Γ	<input type="checkbox"/> A <input checked="" type="checkbox"/> B <input type="checkbox"/> Γ	<input type="checkbox"/> A <input checked="" type="checkbox"/> B <input type="checkbox"/> Γ	<input type="checkbox"/> A <input checked="" type="checkbox"/> B <input type="checkbox"/> Γ	<input type="checkbox"/> A <input checked="" type="checkbox"/> B <input type="checkbox"/> Γ	<input type="checkbox"/> A <input checked="" type="checkbox"/> B <input type="checkbox"/> Γ	<input type="checkbox"/> A <input checked="" type="checkbox"/> B <input type="checkbox"/> Γ	<input type="checkbox"/> A <input checked="" type="checkbox"/> B <input type="checkbox"/> Γ	<input type="checkbox"/> A <input checked="" type="checkbox"/> B <input type="checkbox"/> Γ



απόσπασμα χάρτη

κλίμακα 1/1000

σύνταξη:

ημερομηνία:



**ΥΠΟΥΡΓΕΙΟ ΜΑΚΕΔΟΝΙΑΣ - ΘΡΑΚΗΣ - ΔΙΕΥΘΥΝΣΗ ΠΟΛΙΤΙΣΜΟΥ**

**Νομός:** Κιλίκις **Δήμος ή Κοινότητα:** Γουμένισσα

**Δημοτικό διαμέρισμα:** Γουμένισσα

**Τοποθεσία ή Συνοικία:**

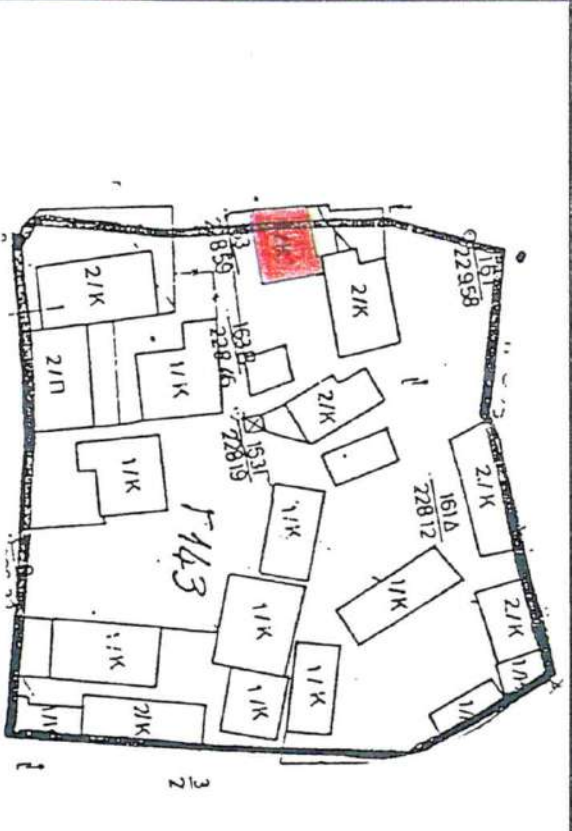
**Διεύθυνση:** Ο.Τ. Γ143 Οδός: **Μ. Αλεξάνδρου** **Αριθμός:** 25

**Επισημείωση ακινήτου:** Ιδιοκτήτες: **κατοικία Χρ. Παταγωγίου**

**Χρονολόγηση:** 1912-40 **Χρήση ορόφου αρχική:** κατοικία **σημερα:** ορόφου κατοικία κατοικία κατοικία **Κληματολόγιο:**

Περιγραφή: Κτίσμα που διατηρεί τον εξωτερικό όγκο και τα ελάχ, τον αυλότοίχο, τα είσοδο στα αριή, στήλη έχαν αραο-  
υδία τα μαρμαρογυαία των χαρακτωριστωά.

αριθμός ορόφων  2	υπόγειο	καλή μέτρια κακή	φάρ. οργανισμός:	λοιπά τμήματα κτιρίου	εσωτερικά εξωτερικά	επικάλυψη	υγρασία	υψιστάμενη προστασία	ΥΠΠΟ	προτεινόμενη προστασία	χρονολογία
	<input type="checkbox"/> ναι <input checked="" type="checkbox"/> όχι	<input checked="" type="checkbox"/> Α <input type="checkbox"/> Β <input type="checkbox"/> Γ	<input checked="" type="checkbox"/> Α <input type="checkbox"/> Β <input type="checkbox"/> Γ	<input checked="" type="checkbox"/> Α <input type="checkbox"/> Β <input type="checkbox"/> Γ	<input checked="" type="checkbox"/> Α <input type="checkbox"/> Β <input type="checkbox"/> Γ	<input checked="" type="checkbox"/> Α <input type="checkbox"/> Β <input type="checkbox"/> Γ	<input checked="" type="checkbox"/> Α <input type="checkbox"/> Β <input type="checkbox"/> Γ	<input checked="" type="checkbox"/> ανύψωση <input type="checkbox"/> εμφανής	<input type="checkbox"/> ΥΠΕΧΘΔΕ <input type="checkbox"/> ΥΜΑ-Θ	<input checked="" type="checkbox"/> Α <input type="checkbox"/> Β <input type="checkbox"/> Γ	



απόσπασμα χάρτη **κλίμακα 1/1000**

σύνταξη: **ημερομηνία:**



## ΥΠΟΥΡΓΕΙΟ ΜΑΚΕΔΟΝΙΑΣ - ΘΡΑΚΗΣ - ΔΙΕΥΘΥΝΣΗ ΠΟΛΙΤΙΣΜΟΥ

Νομός:

Δήμος ή  
Κοινότητα:Δημοτικό  
διαμέρισμα:Τοποθεσία ή  
Συντομία:Διεύθυνση:  
Ο.Τ. Γ 80 οδός: Θάνου Σθαυμάκη

Αριθμός: 9

Επώνυμια ακινήτου:  
Ιδιοκτήτες: Γιούκας

Χρονολόγηση: 1912-1940

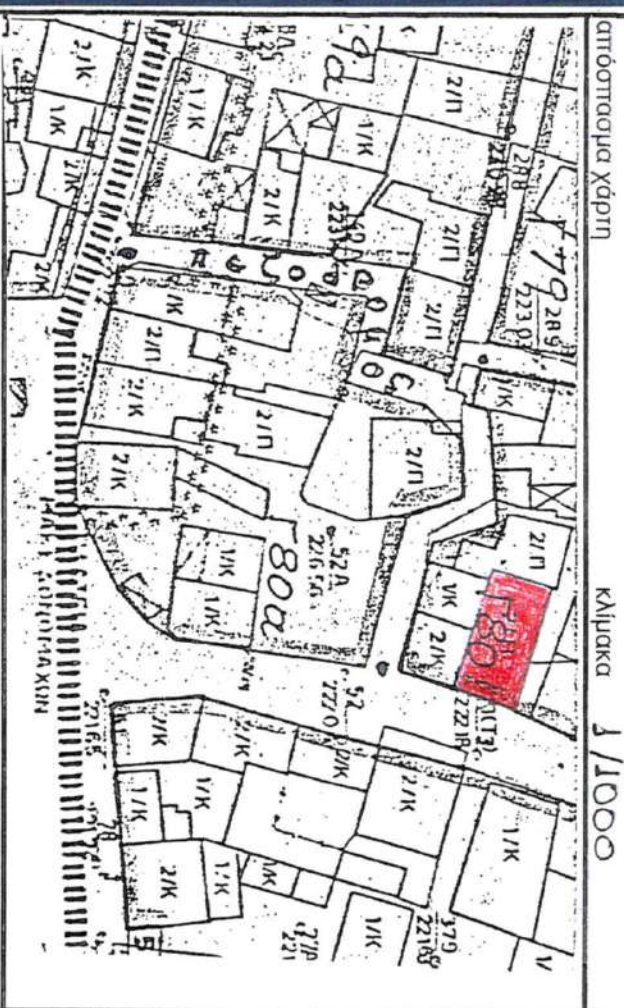
Χρήση ορόφου  
αρχική: Ισογείουορόφου  
σήμερα: Ισογείου

Κτηματολόγιο:

Περιγραφή:

Διώροφο κτίσμα των αρχών του αιώνα. Τα υλικά κατασκευής του είναι αργολιθοδομή στο ισόγειο και ψημένα τούβλα γι' τα όρθια στον όροφο με πυκνό εστύπωμα ξηλοθεσιών. Η τυπολογία και μορφολογία του, καθώς και το υψορό χαγιάτι του ισογείου, μας επιτρέπουν να υποθέσουμε πιθανή χρήση εσωτερνίας κουκουρών.

αριθμός ορόφων	υπόγειο	καλή	A <input type="checkbox"/>	A <input type="checkbox"/>	λοιπά τμήματα κτιρίου	εσωτερικά	A <input type="checkbox"/>	επικάλυψη	στεγνή	A <input type="checkbox"/>	υγρασία	υψιστάμενη προστασία	ΥΠΠΟ	προτεινόμενη προστασία	χρονολογία
2	ΝΑΙ <input checked="" type="checkbox"/> ΟΧΙ <input type="checkbox"/>	κατάσταση διατήρησης	B <input checked="" type="checkbox"/>	B <input checked="" type="checkbox"/>	εξωτερικά	B <input type="checkbox"/>	στεγνή	στεγνή	στεγνή	στεγνή	ανυπαρκτή	υψιστάμενη προστασία	ΥΠΕΚΧΑΕ	A <input checked="" type="checkbox"/>	
		κακή	Γ <input type="checkbox"/>	Γ <input type="checkbox"/>	εξωτερικά	A <input type="checkbox"/>	στεγνή	στεγνή	στεγνή	στεγνή	εμφανής	ΥΜΑ-Θ	ΥΜΑ-Θ	B <input type="checkbox"/>	
						Γ <input type="checkbox"/>	στεγνή	στεγνή	στεγνή	στεγνή	Ιχνη			Γ <input type="checkbox"/>	



σύνταξη:

ημερομηνία:



## ΥΠΟΥΡΓΕΙΟ ΜΑΚΕΔΟΝΙΑΣ - ΘΡΑΚΗΣ - ΔΙΕΥΘΥΝΣΗ ΠΟΛΙΤΙΣΜΟΥ

Νομός: Κιλίκis

Δήμος ή  
Κοινότητα: ΤυμμένιαΔημοτικό  
διαμέρισμα: ΤυμμένιαΤοποθεσία ή  
Συννοικία:

Διεύθυνση: Ο.Τ. Γ132 οδός: Κάδου Καν. Γέονου

Αριθμός:

Επώνυμο ακινήτου:  
Ιδιοκτήτες:

Χρονολόγηση: 1912-1940

Χρήση ορόφου  
αρχική: Ισογείου

κατοικία

ορόφου  
σημερα: Ισογείου

κατοικία

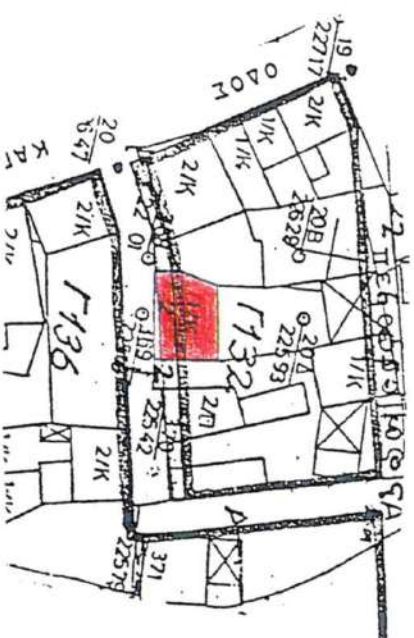
Κτηματολόγιο:

Περιγραφή: Ενδιαφέρον διώροφο κύμα με νεοκλασικά μορφολογικά στοιχεία. Αποτρεί εφόντου με τα κύρια της ίδιας εποχής τω οδ. κ. Γκόνου.

αριθμός ορόφων	2	υπόγειο	ναι <input type="checkbox"/> όχι <input checked="" type="checkbox"/>	καλή υφιστάμενη κατάσταση διατήρησης	μέτρια B <input type="checkbox"/> κακή Γ <input type="checkbox"/>	A <input checked="" type="checkbox"/> B <input type="checkbox"/> Γ <input type="checkbox"/>	καλή A <input checked="" type="checkbox"/> B <input type="checkbox"/> Γ <input type="checkbox"/>	φέρ.οργανισμός:	A <input checked="" type="checkbox"/> B <input type="checkbox"/> Γ <input type="checkbox"/>	λοιπά τμήματα κτιρίου	εσωτερικά B <input type="checkbox"/> εξωτερικά A <input checked="" type="checkbox"/> B <input type="checkbox"/> Γ <input type="checkbox"/>	επικάλυψη	στεγνή A <input checked="" type="checkbox"/> B <input type="checkbox"/> Γ <input type="checkbox"/> δύμα A <input type="checkbox"/> B <input type="checkbox"/> Γ <input type="checkbox"/>	υγρασία	ανύπαρκτη <input checked="" type="checkbox"/> εμφανής <input type="checkbox"/> Ιχνη <input type="checkbox"/>	υφιστάμενη προστασία	ΥΠΠΟ <input type="checkbox"/> ΥΠΕΧΘΔΕ <input type="checkbox"/> ΥΜΑ-Θ <input type="checkbox"/>	προτεινόμενη προστασία	A <input checked="" type="checkbox"/> B <input type="checkbox"/> Γ <input type="checkbox"/>	χρονολογία	
-------------------	---	---------	---	---	--	--	--	-----------------	--	--------------------------	---	-----------	---	---------	---	-------------------------	--	---------------------------	--	------------	--

απόσπασμα Χάρτη

κλίμακα 1/1000





## ΥΠΟΥΡΓΕΙΟ ΜΑΚΕΔΟΝΙΑΣ - ΘΡΑΚΗΣ - ΔΙΕΥΘΥΝΣΗ ΠΟΛΙΤΙΣΜΟΥ

Νομός: Κιλίκις

Δήμος ή  
Κοινότητα: ΓουμένισσαςΔημοτικό  
διαμέρισμα: ΓουμένισσαςΤοποθεσία ή  
Συντομία:Διεύθυνση:  
Ο.Τ. Γ140 οδός: Μ. Αλεξάνδρου

Αριθμός:

Επωνυμία ακινήτου:  
Ιδιοκτήτες: Ματοικία Τάκαυ

Χρονολόγηση: 1912 - 40

Χρήση ορόφου κατοικία  
αρχική: ισολόγιου κατοικία - βοηθητική σήμερα: ισολόγιου βοηθητικοί χώροι

Κτηματολόγιο:

Περιγραφή: Δευσυμπίπτη κατοικία στο ερφανές τουβλό. Φαίνεται ότι ευδοκίασε χρήσεις κατοικίας και οικόπευσης. Διατηρεί δαδόν ανέσκαφη την αρχική του μορφή, με ελακτικές αλλοιώσεις. Η διαμόρφωση του όγκου και το ανείγμα του μνημειαθρίου χώρου προς το δατανικό οικόπεδο είναι αξιόλογα στοιχεία του κτιρίου.

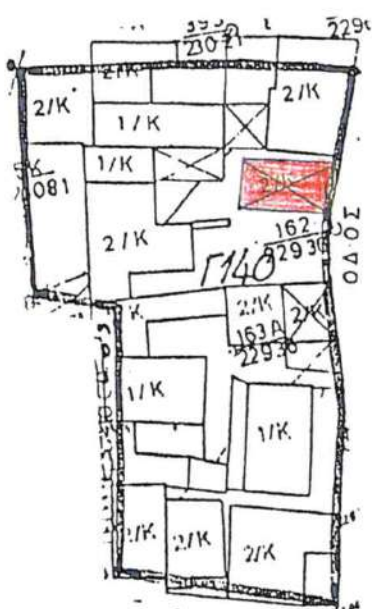
αριθμός ορόφων	υπόγειο	καλή	A	<input type="checkbox"/>	κακή	Γ	<input type="checkbox"/>	φέρ. οργανισμός:	A	<input type="checkbox"/>	B	<input checked="" type="checkbox"/>	Γ	<input type="checkbox"/>	λοιπά τμήματα κτιρίου	εσωτερικά	A	<input type="checkbox"/>	B	<input checked="" type="checkbox"/>	Γ	<input type="checkbox"/>	εξωτερικά	A	<input type="checkbox"/>	B	<input checked="" type="checkbox"/>	Γ	<input type="checkbox"/>	επικάλυψη	στεγνή	A	<input type="checkbox"/>	B	<input checked="" type="checkbox"/>	Γ	<input type="checkbox"/>	δωμά	A	<input type="checkbox"/>	B	<input type="checkbox"/>	Γ	<input type="checkbox"/>	ανύπαρκτη	<input checked="" type="checkbox"/>	εμφανής	<input type="checkbox"/>	Ιχνη	υγρασία	υφιστάμενη προστασία	ΥΠΠΟ	<input type="checkbox"/>	ΥΠΕΧΩΔΕ	<input type="checkbox"/>	ΥΜΑ-Θ	<input type="checkbox"/>	προτεινόμενη προστασία	A	<input checked="" type="checkbox"/>	B	<input type="checkbox"/>	Γ	<input type="checkbox"/>	χρονολογία	
----------------	---------	------	---	--------------------------	------	---	--------------------------	------------------	---	--------------------------	---	-------------------------------------	---	--------------------------	-----------------------	-----------	---	--------------------------	---	-------------------------------------	---	--------------------------	-----------	---	--------------------------	---	-------------------------------------	---	--------------------------	-----------	--------	---	--------------------------	---	-------------------------------------	---	--------------------------	------	---	--------------------------	---	--------------------------	---	--------------------------	-----------	-------------------------------------	---------	--------------------------	------	---------	----------------------	------	--------------------------	---------	--------------------------	-------	--------------------------	------------------------	---	-------------------------------------	---	--------------------------	---	--------------------------	------------	--



απόσπασμα Χάρτη

κλίμακα

1/1000



σύνταξη:

ημερομηνία:



## ΥΠΟΥΡΓΕΙΟ ΜΑΚΕΔΟΝΙΑΣ - ΘΡΑΚΗΣ - ΔΙΕΥΘΥΝΣΗ ΠΟΛΙΤΙΣΜΟΥ

Αύξων αριθμός διατήρησης:

Νομός: Κιλίκια

Δήμος ή  
Κοινότητα: ΓουμένισσαςΔημοτικό  
διαμέρισμα: ΓουμένισσαςΤοποθεσία ή  
Συντομία:Διεύθυνση:  
Ο.Τ. Γίεο οδός: Ελ. Βενιζέλου

Αριθμός: 23

Επώνυμο ακινήτου:  
Ιδιοκτήτες: Καταικία Διώτα

Χρονολόγηση: 1934

Χρήση ορόφου κατοικία

ορόφου  
ισογείου

Κτηματολόγιο:

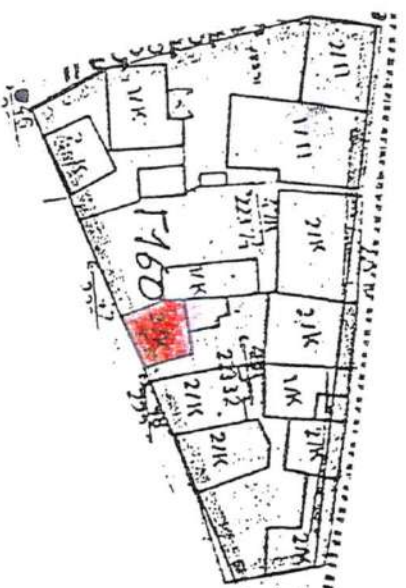
Περιγραφή: Κτίσμα με ευδοκίματη "νεοκλασικιστική", διαμόρφωση όψης. Διατηρείται αναλλοίωτη η αρχική του κατάσταση. Μοιάζει με τα γειτονικά δημόσια κτίσματα, αποτελείν εύνοχο που χαρακτήριζε μια από τις κύριες οδούς της Γουμένισσας, την οδό Βενιζέλου.

αριθμός ορόφων	υπόγειο	καλή	κακή	φέρ. οργανισμός:	λοιπά τμήματα κτιρίου	εσωτερικά	εξωτερικά	επικάλυψη	στεγή	ανύψωση	υψιστάμενη προστασία	ΥΠΠΟ	ΥΠΕΧΩΔΕ	ΥΜΑ-Θ	προτεινόμενη προστασία	χρονολογία
2	ναι <input type="checkbox"/> όχι <input checked="" type="checkbox"/>	καλή <input checked="" type="checkbox"/> μέτρια <input type="checkbox"/> κακή <input type="checkbox"/>	καλή <input checked="" type="checkbox"/> μέτρια <input type="checkbox"/> κακή <input type="checkbox"/>	Α <input type="checkbox"/> Β <input checked="" type="checkbox"/> Γ <input type="checkbox"/>	Α <input type="checkbox"/> Β <input checked="" type="checkbox"/> Γ <input type="checkbox"/>	Α <input checked="" type="checkbox"/> Β <input type="checkbox"/> Γ <input type="checkbox"/>	Α <input type="checkbox"/> Β <input checked="" type="checkbox"/> Γ <input type="checkbox"/>	Α <input checked="" type="checkbox"/> Β <input type="checkbox"/> Γ <input type="checkbox"/>	Α <input checked="" type="checkbox"/> Β <input type="checkbox"/> Γ <input type="checkbox"/>	ανύψωση <input checked="" type="checkbox"/> εμφάνης <input type="checkbox"/> Ιχνη <input type="checkbox"/>	υψιστάμενη προστασία <input type="checkbox"/>	ΥΠΠΟ <input type="checkbox"/> ΥΠΕΧΩΔΕ <input type="checkbox"/> ΥΜΑ-Θ <input type="checkbox"/>	ΥΠΠΟ <input type="checkbox"/> ΥΠΕΧΩΔΕ <input type="checkbox"/> ΥΜΑ-Θ <input type="checkbox"/>	προτεινόμενη προστασία <input type="checkbox"/>	Α <input checked="" type="checkbox"/> Β <input type="checkbox"/> Γ <input type="checkbox"/>	χρονολογία



απόσπασμα χάρτη

κλίμακα 1/1000



σύνταξη:

ημερομηνία:



## ΥΠΟΥΡΓΕΙΟ ΜΑΚΕΔΟΝΙΑΣ - ΘΡΑΚΗΣ - ΔΙΕΥΘΥΝΣΗ ΠΟΛΙΤΙΣΜΟΥ

Αύξων αριθμός διατήρησης:

Νομός: Κιλίκις

Δήμος ή  
Κοινότητα: ΓουμένισσαςΔημοτικό  
δικαίωμα: ΓουμένισσαςΤοποθεσία ή  
Συντομία:Διεύθυνση:  
Ο.Τ. Γ161 Οδός: Κω/Άνω

Αριθμός:

Επώνυμο ακινήτου:  
Ιδιοκτήτες:

Χρονολόγηση: 1860-1912

Χρήση ορόφου  
αρχική: Ισογείου κατοικίαορόφου  
σήμερα: Ισογείου κατοικία

Κτηματολόγιο:

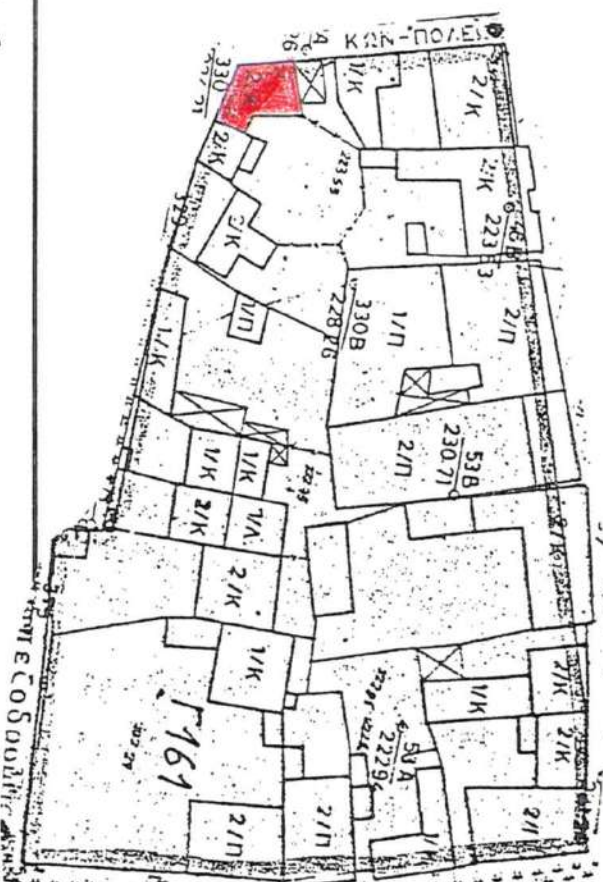
Περιγραφή: Παλιό αθρόλογο κτίριο μακεδονικής αρχιτεκτονικής με νεοεξοχή προς το δρόμο. Πρόσφατα έχει δοθεί κάποιες επεμβάσεις όπως επιχρίσματα και νέα κουφώματα.

αριθμός ορόφων	2	υπόγειο	υφιστάμενη κατάσταση διατήρησης	καλή μέτρια κακή	<input checked="" type="checkbox"/> A <input type="checkbox"/> B <input type="checkbox"/> Γ	φέρ. οργανισμός:	<input type="checkbox"/> A <input checked="" type="checkbox"/> B <input type="checkbox"/> Γ	λοιπά τμήματα κτιρίου	εσωτερικά εξωτερικά	<input checked="" type="checkbox"/> A <input type="checkbox"/> B <input type="checkbox"/> Γ	επικάλυψη	στέγη A B Γ <input checked="" type="checkbox"/> δώμα A B Γ	υγρασία	ανύψωση εμφανής	υφιστάμενη προστασία	ΥΠΠΟ ΥΠΕΧΩΔΕ ΥΜΑ-Θ	προτεινόμενη προστασία	<input checked="" type="checkbox"/> A <input type="checkbox"/> B <input type="checkbox"/> Γ	χρονολογία
-------------------	---	---------	---------------------------------------	------------------------	---	------------------	---	--------------------------	------------------------	---	-----------	---	---------	--------------------	-------------------------	--------------------------	---------------------------	---	------------



απόσπασμα χρήση

κλίμακα 1/1000



σύνταξη:

ημερομηνία:



ΕΛΛΑΣ I

Αρχείο προστασίας της  
Ευρωπαϊκής Πολιτιστικής ΚληρονομιάςΑξιόλογα  
παραδοσιακά κτίρια

Κατηγορία διατήρησης:

ΥΠΟΥΡΓΕΙΟ ΜΑΚΕΔΟΝΙΑΣ - ΘΡΑΚΗΣ - ΔΙΕΥΘΥΝΣΗ ΠΟΛΙΤΙΣΜΟΥ

Αύξων αριθμός διατήρησης:

Νομός: Κιλίκis

Δήμος ή  
κοινότητα: ΓουμένισσαςΔημοτικό  
διαμέρισμα: ΓουμένισσαςΤοποθεσία ή  
Συννοικία:Διεύθυνση:  
Ο.Τ. 180α οδός: ΕΔ. Αυτοεξάεως

Αριθμός:

Επτανομή ακινήτου:  
Ιδιοκτήτες:

Κατοικία Γκουνοιάγκου

Χρονολόγηση: 1312 - 40

Χρήση ορόφου  
αρχική: ισογείου ερμύριοορόφου: 1ου  
σημέρα: ισογείου αναψυχή

Κτηματολόγιο:

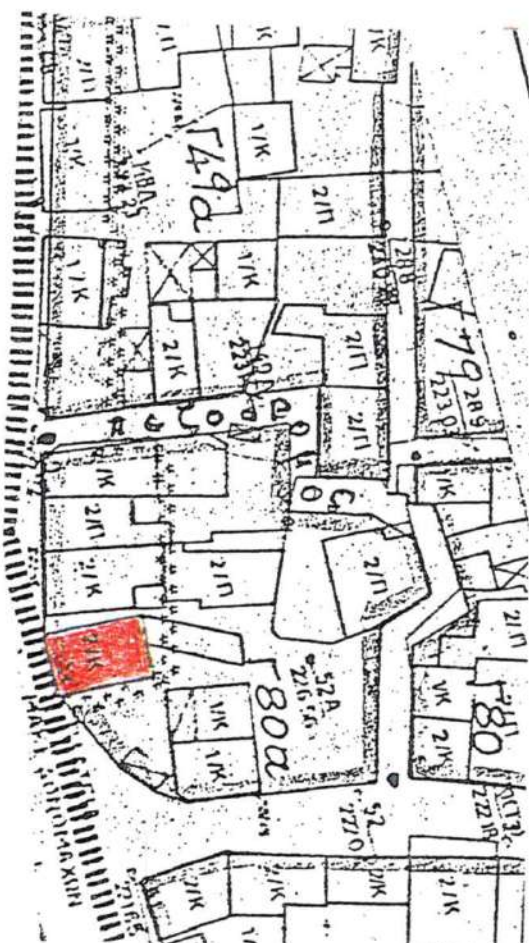
Περιγραφή: Το κτίσμα βρίσκεται στην είσοδο, αριστερά του οικισμού, στην πλατεία Μαραθωνομάχων. Έχει ενδιαφέροντα χαρακτηριστικά, στο ισόγειο όπως ένα δεξί μεγάλο ενεργάει, στοιχεία-εξέδ με τη παρφή και τον όγκο του αρχικού κτίσματος.

αριθμός ορόφων	υπόγειο	καλή	κακή	φάρ οργανισμός	λοιπά τμήματα κτιρίου	εσωτερικά	εξωτερικά	επικάλυψη	στεγνή	ανυπαρκτή	υφιστάμενη προστασία	ΥΠΟ	ΥΠΕΧΩΔΕ	ΥΜΑ-Θ	προτεινόμενη προστασία	ΥΠΟ	ΥΠΕΧΩΔΕ	ΥΜΑ-Θ	χρονολογία
2	<input checked="" type="checkbox"/> ναι <input type="checkbox"/> όχι	<input type="checkbox"/> A <input checked="" type="checkbox"/> B <input type="checkbox"/> Γ	<input type="checkbox"/> A <input checked="" type="checkbox"/> B <input type="checkbox"/> Γ	<input type="checkbox"/> A <input checked="" type="checkbox"/> B <input type="checkbox"/> Γ	<input type="checkbox"/> A <input checked="" type="checkbox"/> B <input type="checkbox"/> Γ	<input type="checkbox"/> A <input checked="" type="checkbox"/> B <input type="checkbox"/> Γ	<input type="checkbox"/> A <input checked="" type="checkbox"/> B <input type="checkbox"/> Γ	<input type="checkbox"/> A <input checked="" type="checkbox"/> B <input type="checkbox"/> Γ	<input type="checkbox"/> A <input checked="" type="checkbox"/> B <input type="checkbox"/> Γ	<input type="checkbox"/> A <input checked="" type="checkbox"/> B <input type="checkbox"/> Γ	<input type="checkbox"/> A <input checked="" type="checkbox"/> B <input type="checkbox"/> Γ	<input type="checkbox"/> A <input checked="" type="checkbox"/> B <input type="checkbox"/> Γ	<input type="checkbox"/> A <input checked="" type="checkbox"/> B <input type="checkbox"/> Γ	<input type="checkbox"/> A <input checked="" type="checkbox"/> B <input type="checkbox"/> Γ	<input type="checkbox"/> A <input checked="" type="checkbox"/> B <input type="checkbox"/> Γ	<input type="checkbox"/> A <input checked="" type="checkbox"/> B <input type="checkbox"/> Γ	<input type="checkbox"/> A <input checked="" type="checkbox"/> B <input type="checkbox"/> Γ	<input type="checkbox"/> A <input checked="" type="checkbox"/> B <input type="checkbox"/> Γ	



απόσπασμα Χάρτη

κλίμακα 1/1000



σύνταξη:

ημερομηνία:



## ΥΠΟΥΡΓΕΙΟ ΜΑΚΕΔΟΝΙΑΣ - ΘΡΑΚΗΣ - ΔΙΕΥΘΥΝΣΗ ΠΟΛΙΤΙΣΜΟΥ

Νομός: Κιλίκια

Δήμος ή  
κοινότητα: ΓουμένισσαςΔημοτικό  
δικαιώσιμα: ΓουμένισσαςΤοποθεσία ή  
Συνοικία:

Διεύθυνση: Ο.Τ. Γ139 Οδός: -(οπαίο ανα την Πτεσούδα) Αριθμός:

Επισημείωση ακινήτου:  
ιδιοκτήτες: Χατοϊνιά Κούπνη

Χρονολόγηση: 1812-40

Χρήση ορόφου  
αρχική: ισόγειο κατοικίαορόφου  
σημερ.: ισόγειο βοηθητικοί βοηθητικοί

Κτηματολόγιο:

Περιγραφή: Χαρακτηριστική Τυπολογία μακεδονικής αρχιτεκτονικής με ιδιαίτερο χαρακτηριστικό το εφάναξ τοίχο. Προφανώς τμήμα του κτιρίου έχει καταδαφιστεί για να κατασκευαστεί η νεότερη κατοικία που χωροθετείται δίπλα ακριβώς και στο ίδιο οικοπέδο. Η κατάσταση διατήρησής του είναι αρκετά καλή.

αριθμός ορόφων	υπόγειο	καλή	A <input type="checkbox"/>	A <input type="checkbox"/>	λοιπά τμήματα κτιρίου	εσωτερικά	A <input type="checkbox"/>	επικάλυψη	οτένη	υγρασία	υφιστάμενη προστασία	ΥΠΟ	προτεινόμενη προστασία	A <input checked="" type="checkbox"/>	χρονολογία
3	ναι <input type="checkbox"/> όχι <input checked="" type="checkbox"/>	υφιστάμενη κατάσταση διατήρησης	μέτρια B <input checked="" type="checkbox"/> κακή Γ <input type="checkbox"/>	φέρ. οργανισμός:	εξωτερικά	Γ <input type="checkbox"/> A <input type="checkbox"/> B <input checked="" type="checkbox"/>	δωμά	Α Β Γ <input type="checkbox"/> Α Β Γ <input type="checkbox"/>	ανάπαρκτη <input checked="" type="checkbox"/> εμφανής <input type="checkbox"/> ίχνη <input type="checkbox"/>	ΥΠΕΧΩΔΕ <input type="checkbox"/> ΥΜΑ-Θ <input type="checkbox"/>	ΥΠΕΧΩΔΕ <input type="checkbox"/> ΥΜΑ-Θ <input type="checkbox"/>	Α <input checked="" type="checkbox"/> B <input type="checkbox"/> Γ <input type="checkbox"/>			



απόσπασμα χάρτη

κλίμακα

1/1000





ΥΠΟΥΡΓΕΙΟ ΜΑΚΕΔΟΝΙΑΣ - ΘΡΑΚΗΣ - ΔΙΕΥΘΥΝΣΗ ΠΟΛΙΤΙΣΜΟΥ

Δήμος ή  
Κοινότητα: Γουμένισσας

Δημοτικό  
διαμέρισμα: Γουμένισσας

Τοποθεσία ή  
Συννοικία:

Αριθμός: 12

Ερωτημα ακινήτου.  
Ιδιοκτήτες: Οικία Τεαρέα

Χρονολόγηση: 1860-1912

Χρήση ορόφου Κατοικία - οικονομία  
αρχική: κοινότητα - κατοικία

ορόφου κε νο  
ισογείου κατωικία

Κτηματολόγιο:

Περιγραφή: Κτίσμα ευδοκίμουσας ανδρός στο επάγγελμα του πλοίου ναυ τοπιδεί εξασπέρτην κατασκευαστική τεχνολογία ή οποία οδηγεί και σε αξιοσημ παραγωγή. Προκειται πάλλον για "κουκουδέναντα. Μαζί με τη σύνταξη κατασκευα Μακρίντφν Σμπουρνών ένα διαπαισίο εύνοηο.

[illegible]

απόσπασμα χάρτη

κλίμακα

$$\frac{1}{1000}$$


σύνταξη:

**ημερομηνία:**



ΕΛΛΑΣ <b>I</b>		Αρχείο προστασίας της Ευρωπαϊκής Πολιτιστικής Κληρονομιάς	Αξιόλογα παραδοσιακά κτίρια	Κατηγορία διατήρησης:
ΥΠΟΥΡΓΕΙΟ ΜΑΚΕΔΟΝΙΑΣ - ΘΡΑΚΗΣ - ΔΙΕΥΘΥΝΣΗ ΠΟΛΙΤΙΣΜΟΥ				Αύξων αριθμός διατήρησης:
Νομός: Κιλκίς	Δήμος ή Κοινότητα: Γουμένισσα	Δημοτικό διαμέρισμα: Γουμένισσα	Τοποθεσία ή Συνοικία:	
Διεύθυνση: Ο.Τ. Γ85 Οδός: Εθν. Αντιστάσεως	Αριθμός:	Επωνυμία ακινήτου: Ιδιοκτήτες: Αθανασιάδης		
Χρονολόγηση: 1928	Χρήση ορόφου αρχική: εργοστάσιο μεταξής	ορόφου σήμερα: ισογείου κενό	Κτηματολόγιο:	

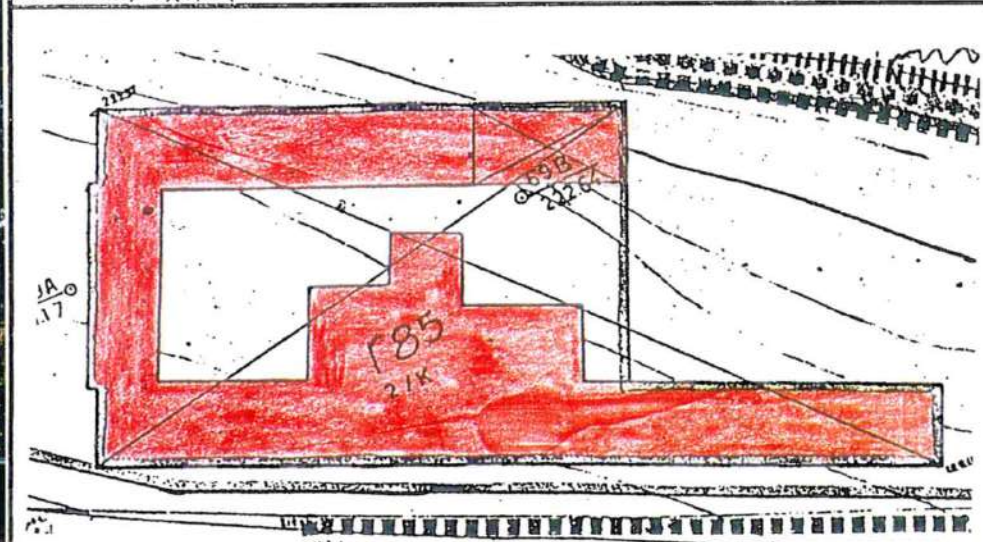
Περιγραφή: Εργοστάσιο αναπνήσεως κουκουριών και παρασκευής μεταξωτού νήματος: "Χρυσαλλίς". Η στέγη του εργοστασίου είναι μεταλλική και στην αωρή του λειτουργούσε γεννήτρια ηλεκτρικού ρεύματος. Στο εργοστάσιο δούλεψαν, την περίοδο του μεσοπολέμου, 400 άτομα. Μετά τον πόλεμο η χρήση του μεταξωτού μειώθηκε (εφευρέθηκε το νάιλον στην Αμερική) και τελικά το 1978 έκλεισε. Διατηρεί τον μηχανολογικό του εξοπλισμό!

αριθμός ορόφων	υπόγειο	καλή	A	μέτρια	B	κακή	Γ	εσωτερικά	εξωτερικά	στέγη	υγρασία	ΥΠΟ	ΥΠΕΧΩΔΕ	ΥΜΑ-Θ	προτεινόμενη προστασία	αξιολογία
2	ναι <input type="checkbox"/> όχι <input checked="" type="checkbox"/>	υφισταμένη κατάσταση διατήρησης	<input type="checkbox"/>	<input checked="" type="checkbox"/>	<input type="checkbox"/>			εσωτερικά B <input checked="" type="checkbox"/> Γ <input type="checkbox"/>	εξωτερικά B <input checked="" type="checkbox"/> Γ <input type="checkbox"/>	στέγη A B Γ <input checked="" type="checkbox"/> <input checked="" type="checkbox"/> <input type="checkbox"/> δώμα A B Γ <input type="checkbox"/> <input type="checkbox"/> <input type="checkbox"/>	ανύπαρκτη <input checked="" type="checkbox"/> εμφανής <input type="checkbox"/> ίχνη <input type="checkbox"/>	<input type="checkbox"/> ΥΠΕΧΩΔΕ <input type="checkbox"/> ΥΜΑ-Θ <input type="checkbox"/>	<input type="checkbox"/>	<input checked="" type="checkbox"/> B <input type="checkbox"/> Γ <input type="checkbox"/>		



απόσπασμα χάρτη

κλίμακα 1/1000



σύνταξη:

ημερομηνία:



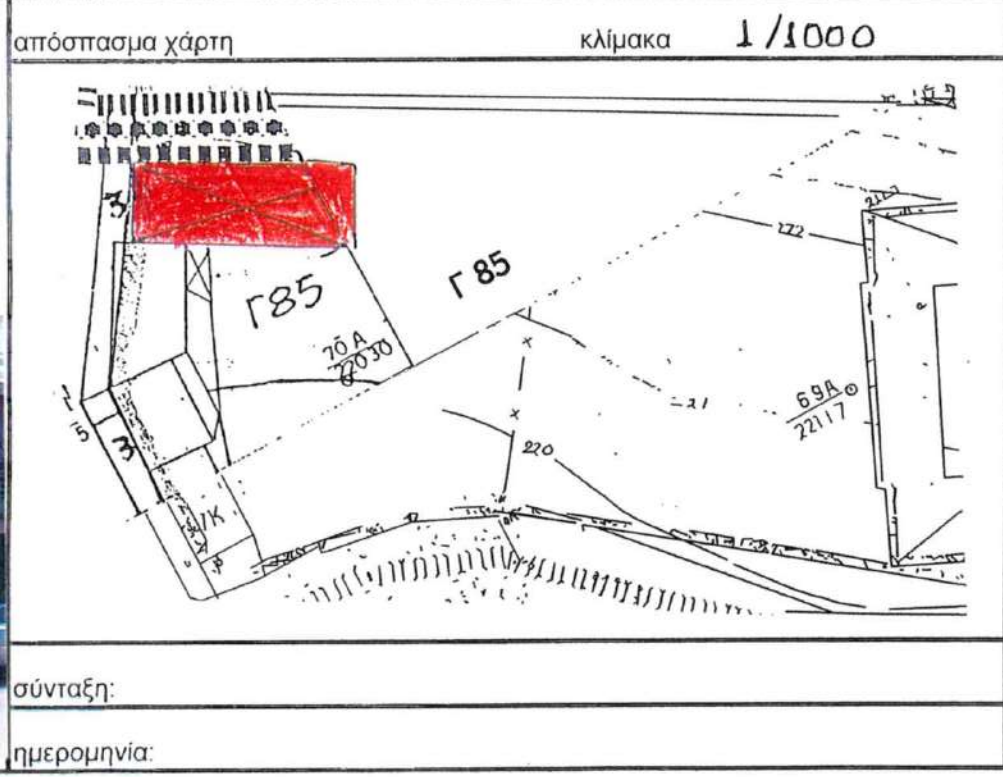
<b>ΕΛΛΑΣ</b> <b>I</b>		Αρχείο προστασίας της Ευρωπαϊκής Πολιτιστικής Κληρονομιάς		Αξιόλογα παραδοσιακά κτίρια		Κατηγορία διατήρησης:	
<b>ΥΠΟΥΡΓΕΙΟ ΜΑΚΕΔΟΝΙΑΣ - ΘΡΑΚΗΣ - ΔΙΕΥΘΥΝΣΗ ΠΟΛΙΤΙΣΜΟΥ</b>						Αύξων αριθμός διατήρησης:	
<b>Νομός:</b> Κιλκίς		<b>Δήμος ή Κοινότητα:</b> Γουμένισσα		<b>Δημοτικό διαμέρισμα:</b> Γουμένισσα		<b>Τοποθεσία ή Συνοικία:</b>	
<b>Διεύθυνση:</b> Ο.Τ. Γ121 οδός: Ελευθερίου Βενιζέλου Αριθμός:				<b>Επωνυμία ακινήτου:</b> Ιδιοκτήτες: Δήμος Γουμένισσας			
<b>Χρονολόγηση:</b> 1894		<b>Χρήση ορόφου</b> Εκπαιδευτήριο αρχική: ισογείου »		<b>ορόφου</b> κενό σήμερα: ισογείου πολιτιστ. σύλλογος		<b>Κτηματολόγιο:</b>	
<b>Περιγραφή:</b> Διδακτήριο με δεκαεξέσπερες αίθουσες διδασκαλίας, γραφεία και αίθουσα τελετών. Κατασκευάστηκε με δωρεές των κατοίκων, αλλά κυρίως του Θάνου Ζαζέγκου. Τα φερόροχονιά του παρατηρησιμώς εντάσσονται στον νεοκλασικισμό με αυστηρές συμμετρίας, διακοσμητικώς χείρα κη.							
<b>αριθμός ορόφων</b>	<b>υπόγειο</b>	καλή <input type="checkbox"/> A <input type="checkbox"/> υφισταμένη κατάσταση <input checked="" type="checkbox"/> B <input checked="" type="checkbox"/> διατήρησης <input type="checkbox"/> G <input type="checkbox"/> κακή <input type="checkbox"/> G <input type="checkbox"/>		<b>στάθμηση</b>	εσωτερικά <input checked="" type="checkbox"/> B <input checked="" type="checkbox"/> Γ <input type="checkbox"/> A <input type="checkbox"/> εξωτερικά <input checked="" type="checkbox"/> B <input checked="" type="checkbox"/> Γ <input type="checkbox"/> A <input type="checkbox"/>		<b>στέγη</b> A B Γ <input checked="" type="checkbox"/> δώμα <input type="checkbox"/> A B Γ <input type="checkbox"/>
2	<input checked="" type="checkbox"/> ναι <input type="checkbox"/> όχι	<b>φωτ. οργανισμός</b>	A <input type="checkbox"/> B <input checked="" type="checkbox"/> Γ <input type="checkbox"/>	<b>λοιπά τμήματα κτιρίου</b>	<b>υγρασία</b>	<b>ΥΠΠΟ</b> <input checked="" type="checkbox"/> ΥΠΕΧΩΔΕ <input type="checkbox"/> ΥΜΑ-Θ <input type="checkbox"/>	<b>υφιστάμενη προστασία</b>
					ανύπαρκτη <input checked="" type="checkbox"/> εμφανής <input type="checkbox"/> ίχνη <input type="checkbox"/>	<b>προτεινόμενη προστασία</b>	A <input checked="" type="checkbox"/> B <input type="checkbox"/> Γ <input type="checkbox"/>
							<b>χρονολογία</b>



απόσπασμα χάρτη		κλίμακα 1/1000
<b>σύνταξη:</b>		
<b>ημερομηνία:</b>		



ΕΛΛΑΣ <b>I</b>		Αρχείο προστασίας της Ευρωπαϊκής Πολιτιστικής Κληρονομιάς		Αξιόλογα παραδοσιακά κτίρια		Κατηγορία διατήρησης:	
ΥΠΟΥΡΓΕΙΟ ΜΑΚΕΔΟΝΙΑΣ - ΘΡΑΚΗΣ - ΔΙΕΥΘΥΝΣΗ ΠΟΛΙΤΙΣΜΟΥ						Αύξων αριθμός διατήρησης:	
Νομός: Κιλκίς		Δήμος ή Κοινότητα: Γουμένισσα		Δημοτικό διαμέρισμα: Γουμένισσα		Τοποθεσία ή Συνοικία:	
Διεύθυνση: Ο.Τ. Γ85 Οδός: Ναυμαχίας Έλλης		Αριθμός:		Επωνυμία ακινήτου: Κατοικία και Μεταξουργείο Ιωακειμίδη		Ιδιοκτήτες:	
Χρονολόγηση: 1912-1940		Χρήση ορόφου αρχική: ισόγειου		Χρήση ορόφου σήμερα: κενό		Κτηματολόγιο:	
Περιγραφή: Ένα από τα 3 εργοστάσια επεξεργασίας κουκουριών μεταξιού της Γουμένισσας. Είναι κτισμένο από ψημμένο ωμπαχές τούβλο με συμμετρία και λιτά μορφολογικά στοιχεία. Η διατήρησή του είναι πολύ σημαντική για την πιστοποίηση του ρόλου της Γουμένισσας στην βιομηχανική επανάσταση της Ελλάδας. Μαζί με το Μεταξουργείο Αθανασιάδη και το μεταξουργείο Χωτογιάν επικυρώνουν τον ρόλο που έπαιξε αυτή η κλωμόπολη στα οικονομικά τεκτανόμενα της χώρας μας.							
αριθμός ορόφων	υπόγειο	καλή	A <input type="checkbox"/>	φέρ. οργανισμός	A <input type="checkbox"/>	λοιπά τμήματα κτίριου	εσωτερικά
2	ναι <input type="checkbox"/> όχι <input checked="" type="checkbox"/>	υφισταμένη κατάσταση διατήρησης μέτρια B <input checked="" type="checkbox"/> κακή Γ <input type="checkbox"/>	B <input checked="" type="checkbox"/> Γ <input type="checkbox"/>				A <input type="checkbox"/> B <input type="checkbox"/> Γ <input checked="" type="checkbox"/>
							στέγη A B Γ <input checked="" type="checkbox"/> δώμα A B Γ <input type="checkbox"/> υγρασία ανύπαρκτη <input type="checkbox"/> εμφανής <input type="checkbox"/> ίχνη <input checked="" type="checkbox"/>
							ΥΠΠΟ <input type="checkbox"/> ΥΠΕΧΩΔΕ <input type="checkbox"/> ΥΜΑ-Θ <input type="checkbox"/>
							A <input checked="" type="checkbox"/> B <input type="checkbox"/> Γ <input type="checkbox"/>
							χρονολογία






ΕΛΛΑΣ <b>I</b>		Αρχείο προστασίας της Ευρωπαϊκής Πολιτιστικής Κληρονομιάς		Αξιόλογα παραδοσιακά κτίρια		Κατηγορία διατήρησης:	
ΥΠΟΥΡΓΕΙΟ ΜΑΚΕΔΟΝΙΑΣ - ΘΡΑΚΗΣ - ΔΙΕΥΘΥΝΣΗ ΠΟΛΙΤΙΣΜΟΥ						Αύξων αριθμός διατήρησης:	
Νομός: Κιρκίς		Δήμος ή Κοινότητα: Γουμένισσα		Δημοτικό διαμέρισμα: Γουμένισσα		Τοποθεσία ή Συνοικία:	
Διεύθυνση: Ο.Τ. 149 Οδός: Ταβουλάρη Αριθμός: 76				Επωνυμία ακινήτου: Ιδιοκτήτες:			
Χρονολόγηση: 1860-1912		Χρήση ορόφου οικία αρχική: ισογείου βοηθ. χώροι		σήμερα: ορόφου κενό - οικία ισογείου κενό - οικία		Κτηματολόγιο:	
Περιγραφή: Το αρχικό κτίσμα σε πρώτη φάση ανήκε προφανώς σε έναν ιδιοκτήτη, με τη σημερινή μορφή του όμως φαίνεται ότι ανήκει σε δύο (ή και περισσότερους) ιδιοκτήτες που και είναι συντηρημένο & επιχρυσωμένο μόνο το μισό. Παραδοσιακή μακεδονική αρχιτεκτονική της ύστερης τουρκοκρατίας με τυπικούς τρόπους δομής και υλικά. Διακρίνουμε την μερική αλγόπορτα που εφάπτεται του δρόμου. Το ισόγειο είναι λιθόκτιστο με πυκνό εξωτερικό εύκτημα ξυλοδεσμών, οόρατος με πηλίδι.							
αριθμός ορόφων	υπόγειο	καλή A <input type="checkbox"/>	υφισταμένη κατάσταση διατήρησης	μέτρια B <input type="checkbox"/>	κακή Γ <input checked="" type="checkbox"/>	στέγη A B Γ <input checked="" type="checkbox"/>	υγρασία ανύπαρκτη <input checked="" type="checkbox"/>
2	ναι <input type="checkbox"/> όχι <input checked="" type="checkbox"/>	καλή A <input type="checkbox"/>	μέτρια B <input type="checkbox"/>	κακή Γ <input checked="" type="checkbox"/>	εσωτερικά B <input type="checkbox"/> Γ <input checked="" type="checkbox"/> Α <input type="checkbox"/> εξωτερικά B <input checked="" type="checkbox"/> Γ <input type="checkbox"/>	δωμά A B Γ <input checked="" type="checkbox"/>	εμφανής <input type="checkbox"/> ίχνη <input type="checkbox"/>
		υφιστάμενη προστασία	ΥΠΠΟ <input type="checkbox"/> ΥΠΕΧΩΔΕ <input type="checkbox"/> ΥΜΑ-Θ <input type="checkbox"/>	προτεινόμενη προστασία	A <input checked="" type="checkbox"/> B <input type="checkbox"/> Γ <input type="checkbox"/>	χρονολογία	



απόσπασμα χάρτη		κλίμακα 1/1000
σύνταξη:		
ημερομηνία:		

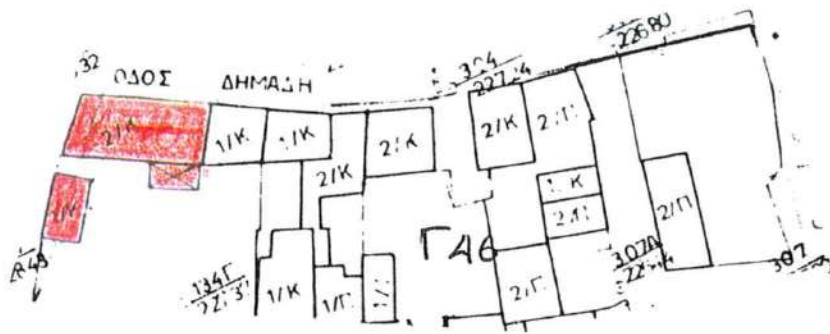


<b>ΕΛΛΑΣ</b> 		Αρχείο προστασίας της Ευρωπαϊκής Πολιτιστικής Κληρονομιάς	Αξιόλογα παραδοσιακά κτίρια	Κατηγορία διατήρησης:
<b>ΥΠΟΥΡΓΕΙΟ ΜΑΚΕΔΟΝΙΑΣ - ΘΡΑΚΗΣ - ΔΙΕΥΘΥΝΣΗ ΠΟΛΙΤΙΣΜΟΥ</b>			Αύξων αριθμός διατήρησης:	
<b>Νομός:</b> Κιλκίς	<b>Δήμος ή Κοινότητα:</b> Γουμένισσα	<b>Δημοτικό διαμέρισμα:</b> Γουμένισσα	<b>Τοποθεσία ή Συνοικία:</b>	
<b>Διεύθυνση:</b> Ο.Τ. Γ46 Οδός: Λόχου		<b>Αριθμός:</b> 34	<b>Επωνυμία ακινήτου:</b> Ιδιοκτήτες: κατοικία Χρήστου Καλεπούρη	
<b>Χρονολόγηση:</b> 1912 - 40	<b>Χρήση ορόφου:</b> κατοικία <b>αρχική:</b> ισογείου βοηθ. χώροι	<b>ορόφου:</b> κατοικία <b>σήμερα:</b> ισογείου -/-	<b>Κτηματολόγιο:</b>	
<b>Περιγραφή:</b> Διώρογο κτίσμα των αρχών του 20ού αιώνα με λίγες αλλοιώσεις των μορφολογικών του χαρακτηριστικών (νεοκλασικίζοντα στοιχεία στα παράθυρα, τις γωνίες κλπ). Διατηρεί βοηθητικώς προσκείμετο μέγα συν αλή.				

αριθμός ορόφων	υπόγειο	καλή	A <input checked="" type="checkbox"/>	φέρ. οργανισμός	A <input checked="" type="checkbox"/>	λοιπά τμήματα κτίριου	εσωτερικά	A <input checked="" type="checkbox"/>	επιβάλυσή	στέγη	A B Γ	υγρασία	ΥΠΠΟ	ΥΠΕΧΩΔΕ	ΥΜΑ-Θ	προτεινόμενη προστασία	A <input checked="" type="checkbox"/>	χρονολογία	
2	ναι <input checked="" type="checkbox"/> όχι <input type="checkbox"/>	υφισταμένη κατάσταση διατήρησης	μέτρια B <input type="checkbox"/>	κακή Γ <input type="checkbox"/>	B <input type="checkbox"/>	Γ <input type="checkbox"/>	εξωτερικά B <input type="checkbox"/>	Γ <input type="checkbox"/>	επίκάλυψη	ανύπαρκτη <input checked="" type="checkbox"/>	δώμα A B Γ <input type="checkbox"/>	εμφανής <input type="checkbox"/>	ίχνη <input type="checkbox"/>	υφιστάμενη προστασία	ΥΠΠΟ <input type="checkbox"/>	ΥΠΕΧΩΔΕ <input type="checkbox"/>	ΥΜΑ-Θ <input type="checkbox"/>	Γ <input type="checkbox"/>	




απόσπασμα χάρτη κλίμακα 1/1000



σύνταξη:

ημερομηνία:



<b>ΕΛΛΑΣ</b> 	Αρχείο προστασίας της Ευρωπαϊκής Πολιτιστικής Κληρονομιάς	Αξιόλογα παραδοσιακά κτίρια	Κατηγορία διατήρησης:
<b>ΥΠΟΥΡΓΕΙΟ ΜΑΚΕΔΟΝΙΑΣ - ΘΡΑΚΗΣ - ΔΙΕΥΘΥΝΣΗ ΠΟΛΙΤΙΣΜΟΥ</b>			Αύξων αριθμός διατήρησης:
<b>Νομός:</b> Κιλκίς	<b>Δήμος ή Κοινότητα:</b> Γουμένισσα	<b>Δημοτικό διαμέρισμα:</b> Γουμένισσα	<b>Τοποθεσία ή Συνοικία:</b>
<b>Διεύθυνση:</b> Ο.Τ. Γ46 οδός: Λόχου		<b>Αριθμός:</b> 24	<b>Επωνυμία ακινήτου:</b> Ιδιοκτήτες: Κατοικία Γ. Τρέγκα
<b>Χρονολόγηση:</b> 1860-1912	<b>Χρήση ορόφου</b> αρχική: ισογείου	<b>ορόφου</b> σήμερα: ισογείου	<b>Κτηματολόγιο:</b>

**Περιγραφή:** Αξιόλογο τυπικό δείγμα παραδοσιακής μακεδονικής αρχιτεκτονικής. Μονοκλιδικός όγκος εξωτερικά εξε-  
γίσσειται σε σχήμα "Π" με χαχιάτσο στο κέντρο στο εσωτερικό της αυλής. Προεκτίθενται βοηθητικών χώρων με τον  
ψηλό μαντρότοίχο διατηρούν την αρχική σύνθεση.

αριθμός ορόφων	υπόγειο	καλή	A	κατάσταση διατήρησης	μέτρια	B	κακή	Γ	εσωτερικά	εξωτερικά	στέγη	υγρασία	ΥΠΠΟ	ΥΠΕΧΩΔΕ	ΥΜΑ-Θ	προτεινόμενη προστασία	Α	Β	Γ	χρονολογία
2	<input checked="" type="checkbox"/> ναι <input type="checkbox"/> όχι	<input type="checkbox"/> καλή <input checked="" type="checkbox"/> μέτρια <input type="checkbox"/> κακή	<input type="checkbox"/> A <input checked="" type="checkbox"/> B <input type="checkbox"/> Γ	<input type="checkbox"/> A <input checked="" type="checkbox"/> B <input type="checkbox"/> Γ	<input type="checkbox"/> A <input checked="" type="checkbox"/> B <input type="checkbox"/> Γ	<input type="checkbox"/> A <input checked="" type="checkbox"/> B <input type="checkbox"/> Γ	<input type="checkbox"/> A <input checked="" type="checkbox"/> B <input type="checkbox"/> Γ	<input type="checkbox"/> A <input checked="" type="checkbox"/> B <input type="checkbox"/> Γ	<input type="checkbox"/> A <input checked="" type="checkbox"/> B <input type="checkbox"/> Γ	<input type="checkbox"/> A <input checked="" type="checkbox"/> B <input type="checkbox"/> Γ	<input checked="" type="checkbox"/> ανύπαρκτη <input type="checkbox"/> εμφανής <input checked="" type="checkbox"/> ίχνη	<input type="checkbox"/> ΥΠΠΟ <input type="checkbox"/> ΥΠΕΧΩΔΕ <input type="checkbox"/> ΥΜΑ-Θ	<input type="checkbox"/> A <input type="checkbox"/> B <input type="checkbox"/> Γ	<input type="checkbox"/> A <input type="checkbox"/> B <input type="checkbox"/> Γ	<input type="checkbox"/> A <input type="checkbox"/> B <input type="checkbox"/> Γ	<input type="checkbox"/> A <input type="checkbox"/> B <input type="checkbox"/> Γ	<input type="checkbox"/> A <input type="checkbox"/> B <input type="checkbox"/> Γ	<input type="checkbox"/> A <input type="checkbox"/> B <input type="checkbox"/> Γ	<input type="checkbox"/> A <input type="checkbox"/> B <input type="checkbox"/> Γ	<input type="checkbox"/> A <input type="checkbox"/> B <input type="checkbox"/> Γ



απόσπασμα χάρτη

κλίμακα

1/1000




σύνταξη:

ημερομηνία:







ΕΛΛΑΣ 	Αρχείο προστασίας της Ευρωπαϊκής Πολιτιστικής Κληρονομιάς	Αξιόλογα παραδοσιακά κτίρια	Κατηγορία διατήρησης:
ΥΠΟΥΡΓΕΙΟ ΜΑΚΕΔΟΝΙΑΣ - ΘΡΑΚΗΣ - ΔΙΕΥΘΥΝΣΗ ΠΟΛΙΤΙΣΜΟΥ			Αύξων αριθμός διατήρησης:
Νομός: Κιλκίς	Δήμος ή Κοινότητα: Γουμένισσα	Δημοτικό διαμέρισμα: Γουμένισσα	Τοποθεσία ή Συνοικία:
Διεύθυνση: Ο.Τ. Γ43 Οδός: Δημάδη		Αριθμός: 7	Επωνυμία ακινήτου: Ιδιοκτήτες: κατοικία Βέτας Τσάκου
Χρονολόγηση: 1860-1912	Χρήση ορόφου αρχική: κατοικία ισογείου κατοικία	ορόφου κατοικία σήμερα: ισογείου κατοικία	Κτηματολόγιο:
Περιγραφή: Κτίσμα των αρχών του αιώνα, με συμπαγείς όγκους και αλλοιωμένη ελάχιστη μορφοσχολική και δομική του χαρακτηριστική.			

αριθμός ορόφων	υπόγειο	καλή	A <input checked="" type="checkbox"/>	μετρία	B <input type="checkbox"/>	κακή	Γ <input type="checkbox"/>	εσωτερικά	A <input checked="" type="checkbox"/>	Β <input type="checkbox"/>	Γ <input type="checkbox"/>	εξωτερικά	A <input checked="" type="checkbox"/>	Β <input type="checkbox"/>	Γ <input type="checkbox"/>	στεγή	A <input checked="" type="checkbox"/>	B <input type="checkbox"/>	Γ <input type="checkbox"/>	δωμά	A <input type="checkbox"/>	B <input type="checkbox"/>	Γ <input type="checkbox"/>	υγρασία	ανύπαρκτη	<input checked="" type="checkbox"/>	εμφανής	<input type="checkbox"/>	ίχνη	<input type="checkbox"/>	ΥΠΠΟ	<input type="checkbox"/>	ΥΠΕΧΩΔΕ	<input type="checkbox"/>	ΥΜΑ-Θ	<input type="checkbox"/>	προτεινόμενη προστασία	A <input checked="" type="checkbox"/>	B <input type="checkbox"/>	Γ <input type="checkbox"/>	χρονολογία	
2	ναι <input checked="" type="checkbox"/> όχι <input type="checkbox"/>	υφισταμένη κατάσταση διατήρησης																																								



απόσπασμα χάρτη	κλίμακα 1/1000
σύνταξη:	
ημερομηνία:	



ΕΛΛΑΣ <b>I</b>		Αρχειο προστασίας της Ευρωπαϊκής Πολιτιστικής Κληρονομιάς		Αξιόλογα παραδοσιακά κτίρια		Κατηγορία διατήρησης:											
ΥΠΟΥΡΓΕΙΟ ΜΑΚΕΔΟΝΙΑΣ - ΘΡΑΚΗΣ - ΔΙΕΥΘΥΝΣΗ ΠΟΛΙΤΙΣΜΟΥ						Αύξων αριθμός διατήρησης:											
Νομός: Κιλκίς		Δήμος ή Κοινότητα: Γουμένισσας		Δημοτικό διαμέρισμα: Γουμένισσας		Τοποθεσία ή Συνοικία:											
Διεύθυνση: Ο.Τ. Γ138 Οδός: -		Αριθμός:		Επωνυμία ακινήτου: Ιδιοκτήτες:													
Χρονολόγηση: 1925-26		Χρήση ορόφου αρχική: κατοικία-οικοτεχνία ισογείου βοηθητικοί χώροι		ορόφου βοηθητικοί ισογείου βοηθητικοί		Κτηματολόγιο:											
Περιγραφή: Στο ίδιο οικοπέδο με το αξιόλογο αυτό κτίσμα χωροθετούνται: κατοικία του 1962 με κάποια εωδοαφέρο- ντα χαρακτηριστικά και δύο ισόγειοι βοηθητικοί χώροι, ο ένας από τους οποίους είναι ημιυπαίθριος και κατασκευάστηκε την ίδια εποχή με το κτίσμα. Πρέπει να σημειωθεί ότι η οικοπεδική κατάσταση έχει μείνει αναλλοίωτη από τις αρχές του 20ου αιώνα.																	
αριθμός ορόφων	υπόγειο	καλή A <input type="checkbox"/>	μετρία B <input checked="" type="checkbox"/>	κακή Γ <input type="checkbox"/>	υψιστάμενη κατάσταση διατήρησης	καλή A <input type="checkbox"/>	μετρία B <input checked="" type="checkbox"/>	κακή Γ <input type="checkbox"/>	υψιστάμενη κατάσταση διατήρησης	καλή A <input type="checkbox"/>	μετρία B <input checked="" type="checkbox"/>	κακή Γ <input type="checkbox"/>	υψιστάμενη κατάσταση διατήρησης	καλή A <input type="checkbox"/>	μετρία B <input checked="" type="checkbox"/>	κακή Γ <input type="checkbox"/>	υψιστάμενη κατάσταση διατήρησης
2	ναι <input type="checkbox"/> όχι <input checked="" type="checkbox"/>																



απόσπασμα χάρτη		κλίμακα 1/1000	
σύνταξη:			
ημερομηνία:			




ΕΛΛΑΣ <b>I</b>		Αρχείο προστασίας της Ευρωπαϊκής Πολιτιστικής Κληρονομιάς		Αξιόλογα παραδοσιακά κτίρια		Κατηγορία διατήρησης:								
ΥΠΟΥΡΓΕΙΟ ΜΑΚΕΔΟΝΙΑΣ - ΘΡΑΚΗΣ - ΔΙΕΥΘΥΝΣΗ ΠΟΛΙΤΙΣΜΟΥ						Αύξων αριθμός διατήρησης:								
Νομός: Κιλκίς		Δήμος ή Κοινότητα: Γουμένισσας		Δημοτικό διαμέρισμα: Γουμένισσας		Τοποθεσία ή Συνοικία: Κεντρική πλατεία								
Διεύθυνση: Ο.Τ. Γ118 Οδός: Πλατεία Θ. Ζελέγχου Αριθμός:				Επωνυμία ακινήτου: Ιδιοκτήτες: κατοικία Παζαρέντζου										
Χρονολόγηση: 1912-40		Χρήση ορόφου αρχική: κατοικία ισογείου		ορόφου σήμερα: κενό ισογείου		Κτηματολόγιο: γραφείο -εμπόριο								
Περιγραφή: Πρόκειται για κτίσμα που με τον όγκο, τη θέση και τη μορφολογία του επιβάλλεται στον υπαίθριο χώρο της κεντρικής πλατείας της Γουμένισσας. Αξιόλογα χαρακτηριστικά αετικής αρχιτεκτονικής, προϊόν προφανώς ακμής του οικισμού. Μαζί με τα γειτονικά αξιόλογα κτίσματα αποτελούν το ενδιαφέρον ιστορικό μέτωπο της κεντρικής πλατείας.														
αριθμός ορόφων	υπόγειο	καλή A <input type="checkbox"/>	φέρ. οργανισμός:	A <input type="checkbox"/>	εσωτερικά B <input checked="" type="checkbox"/>	εξωτερικά B <input checked="" type="checkbox"/>	επίκάλυψη	στέγη A B Γ <input checked="" type="checkbox"/>	υγρασία	υφιστάμενη προστασία	ΥΠΠΟ <input type="checkbox"/>	προτεινόμενη προστασία	A <input checked="" type="checkbox"/>	χρονολογία
	ναι <input type="checkbox"/>	υφισταμένη κατάσταση διατήρησης		B <input checked="" type="checkbox"/>				δωμά A B Γ <input type="checkbox"/>	ανύπαρκτη <input checked="" type="checkbox"/>		ΥΠΕΧΩΔΕ <input type="checkbox"/>		B <input type="checkbox"/>	
	όχι <input checked="" type="checkbox"/>			Γ <input type="checkbox"/>				εμφανής <input type="checkbox"/>	ΥΜΑ-Θ <input type="checkbox"/>		Γ <input type="checkbox"/>			
				Γ <input type="checkbox"/>				ίχνη <input type="checkbox"/>						
3														



απόσπασμα χάρτη	κλίμακα 1/1000
σύνταξη:	
ημερομηνία:	



ΕΛΛΑΣ 		Αρχείο προστασίας της Ευρωπαϊκής Πολιτιστικής Κληρονομιάς	Αξιόλογα παραδοσιακά κτίρια	Κατηγορία διατήρησης:
ΥΠΟΥΡΓΕΙΟ ΜΑΚΕΔΟΝΙΑΣ - ΘΡΑΚΗΣ - ΔΙΕΥΘΥΝΣΗ ΠΟΛΙΤΙΣΜΟΥ				Αύξων αριθμός διατήρησης:
Νομός: Κιλίκια	Δήμος ή Κοινότητα: Γουρουνιόβας	Δημοτικό διαμέρισμα: Γουρουνιόβας	Τοποθεσία ή Συνοικία:	
Διεύθυνση: Ο.Τ. Γ110 Οδός: Γρ. Γιγέρη		Αριθμός: 22-24	Επωνυμία ακινήτου: Κατοικία Γέχα Ιδιοκτήτες:	
Χρονολόγηση: 1860-1912	Χρήση ορόφου αρχική: κατοικία βοηθητικοί	ορόφου: γευδ-κατοικία σήμερα: ισογείου βοηθητικοί	Κτηματολόγιο:	
Περιγραφή: Το κτίσμα στον αρχικό του μορφή καταλάμβανε το 1/4 του οικοδομικού τετραγώνου που ανήκει. Στη συνέχεια κατατμήθηκε σε 4 ιδιοκτησίες. Στις δύο από αυτές συνυψώθηκαν ανεπανόρθωτες αλλαγές του αρχικού κτίσματος. Στις άλλες 2 έχουμε ένα καλό βαθμό διατήρησης της αρχικής κατάστασης. Αξιολογόμενο δείγμα αρχιτεκτονικής διατηρείται και η διαμόρφωση της εσωτερικής αυλής με βοστανισό. Στο χαμηλότερο μέρος της τοιχοποιίας διακρίνεται μια από τις παλιές κρήνες της πόλης που σήμερα έχει θαφτεί από την υπερύψωση του δρόμου.				
αριθμός ορόφων	υπόγειο	καλή A <input type="checkbox"/>	υψηλά ανεγερμένο A <input type="checkbox"/>	στοιχεία φωτογράφισης
2	ναι <input type="checkbox"/>	υφισταμένη κατάσταση μέτρια B <input checked="" type="checkbox"/>	μεταξύ B <input type="checkbox"/>	λοιπά τμήματα κτίριου
	όχι <input checked="" type="checkbox"/>	κακή Γ <input type="checkbox"/>	εξωτερικά B <input checked="" type="checkbox"/>	
		εσωτερικά A <input type="checkbox"/>	εξωτερικά A <input type="checkbox"/>	επίκλυψη
				στεγή A B Γ <input checked="" type="checkbox"/>
				δώμα A B Γ <input type="checkbox"/>
				υγρασία
				ανύπαρκτη <input checked="" type="checkbox"/>
				εμφανής <input type="checkbox"/>
				ίχνη <input type="checkbox"/>
				ΥΠΠΟ <input type="checkbox"/>
				ΥΠΕΧΩΔΕ <input type="checkbox"/>
				ΥΜΑ-Θ <input type="checkbox"/>
				προτεινόμενη προστασία
				A <input checked="" type="checkbox"/>
				B <input type="checkbox"/>
				Γ <input type="checkbox"/>
				χρονολογία



απόσπασμα χάρτη	κλίμακα 1/1000
σύνταξη:	
ημερομηνία:	



ΕΛΛΑΣ <b>I</b>		Αρχείο προστασίας της Ευρωπαϊκής Πολιτιστικής Κληρονομιάς		Αξιόλογα παραδοσιακά κτίρια		Κατηγορία διατήρησης:	
ΥΠΟΥΡΓΕΙΟ ΜΑΚΕΔΟΝΙΑΣ - ΘΡΑΚΗΣ - ΔΙΕΥΘΥΝΣΗ ΠΟΛΙΤΙΣΜΟΥ						Αύξων αριθμός διατήρησης:	
Νομός: <b>Κιλίκις</b>		Δήμος ή Κοινότητα: <b>Γουβέρνι 66α</b>		Δημοτικό διαμέρισμα: <b>Γουβέρνι 66α</b>		Τοποθεσία ή Συνοικία:	
Διεύθυνση: Ο.Τ. <b>Γ 117</b> Οδός: <b>Π. Κουντουριώτου</b>		Αριθμός: <b>28</b>		Επωνυμία ακινήτου: Ιδιοκτήτες: <b>κατοικία Μ. Ιωάννου</b>		Κτηματολόγιο:	
Χρονολόγηση: <b>1860-1912</b>		Χρήση ορόφου <b>οικία</b> αρχική: <b>ισογείου βοηθ. χώροι</b>		ορόφου <b>οικία</b> σήμερα: <b>ισογείου οικία</b>			
Περιγραφή: <b>Αξιόλογο παρατυμπέτωπο κτίσμα της παραδοσιακής μακεδονικής αρχιτεκτονικής. Μεγάλο καχιάτι, φαρδιά αετρέχα, αυλότοιχος με βεεπαστή αυλόπορτα είναι φερνιά από τα χαρακτηριστικά που το κάνουν τόσο αξιόλογο.</b>							
αριθμός ορόφων	υπόγειο	καλή <input type="checkbox"/> A <input type="checkbox"/> υφισταμένη κατάσταση διατήρησης	μέτρια <input checked="" type="checkbox"/> B <input checked="" type="checkbox"/> κακή <input type="checkbox"/> Γ <input type="checkbox"/>	Σοβαρά ανώγειος: φέρ. οργανισμός:	A <input type="checkbox"/> B <input checked="" type="checkbox"/> Γ <input type="checkbox"/>	λοιπά τμήματα κτιρίου	εσωτερικά <input checked="" type="checkbox"/> B <input checked="" type="checkbox"/> Γ <input type="checkbox"/> A <input type="checkbox"/> εξωτερικά <input checked="" type="checkbox"/> B <input checked="" type="checkbox"/> Γ <input type="checkbox"/>
2	ναι <input checked="" type="checkbox"/> όχι <input type="checkbox"/>					επικάλυψη	στεγή A B Γ <input checked="" type="checkbox"/> <input type="checkbox"/> <input type="checkbox"/> δώμα A B Γ <input type="checkbox"/> <input type="checkbox"/> <input type="checkbox"/>
						υγρασία	ανύπαρκτη <input checked="" type="checkbox"/> εμφανής <input type="checkbox"/> ίχνη <input type="checkbox"/>
						υφιστάμενη προστασία	ΥΠΠΟ <input type="checkbox"/> ΥΠΕΧΩΔΕ <input type="checkbox"/> ΥΜΑ-Θ <input type="checkbox"/>
						προτεινόμενη προστασία	A <input checked="" type="checkbox"/> B <input type="checkbox"/> Γ <input type="checkbox"/>
						Χρονολογία	



απόσπασμα χάρτη	κλίμακα <b>1/1000</b>
σύνταξη: ημερομηνία:	

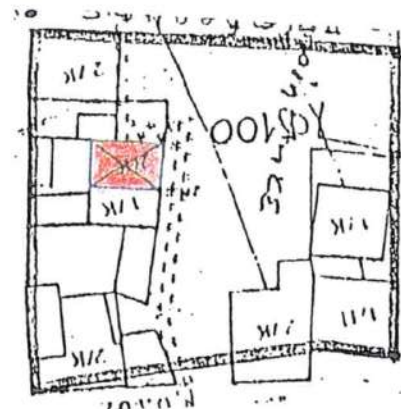


ΕΛΛΑΣ <b>I</b>		Αρχείο προστασίας της Ευρωπαϊκής Πολιτιστικής Κληρονομιάς		Αξιόλογα παραδοσιακά κτίρια		Κατηγορία διατήρησης:	
ΥΠΟΥΡΓΕΙΟ ΜΑΚΕΔΟΝΙΑΣ - ΘΡΑΚΗΣ - ΔΙΕΥΘΥΝΣΗ ΠΟΛΙΤΙΣΜΟΥ						Αύξων αριθμός διατήρησης:	
Νομός: Κιλκίς		Δήμος ή Κοινότητα: Γουμένισσα		Δημοτικό διαμέρισμα: Γουμένισσα		Τοποθεσία ή Συνοικία:	
Διεύθυνση: Ο.Τ. Γ100 Οδός: Σακελλαρίου		Αριθμός: 6		Επωνυμία ακινήτου: Ιδιοκτήτες: κατοικία Μαρίας Τίψου-Αβράμη		Κτηματολόγιο:	
Χρονολόγηση: 1860-1912		Χρήση ορόφου κατοικία αρχική: ισογείου βοηθητικοί χώροι		ορόφου κατοικία σήμερα: ισογείου βοηθητικοί χώροι			
Περιγραφή: Ο ψηλός αυχότοικος με των αψιδωτή είσοδο και τους εφαιπόμενους ε' αψών βοηθητικούς χώρους (αποθήκες, φούρνος κλπ) είναι μεν τυπικά μακεδονιστική αρχιτεκτονική, επιχωριάζει δε ιδιαίτερα στην κωμόπολη της Γουμένισσας. Το σπίτι είναι απλό διώροφο με χαλιάτι χωνιασμένο. Διαβάζεται και οικοσκευή (κουζίνα, φούρνος κλπ.)							
αριθμός ορόφων	υπόγειο	καλή A <input type="checkbox"/>	μετρία B <input checked="" type="checkbox"/>	κακή Γ <input type="checkbox"/>	εσωτερικά A <input type="checkbox"/>	εσωτερικά B <input checked="" type="checkbox"/>	εσωτερικά Γ <input type="checkbox"/>
2	ναι <input type="checkbox"/> όχι <input checked="" type="checkbox"/>	υφισταμένη κατάσταση διατήρησης			εξωτερικά A <input type="checkbox"/>	εξωτερικά B <input checked="" type="checkbox"/>	εξωτερικά Γ <input type="checkbox"/>
					στεγή A B Γ <input checked="" type="checkbox"/>	δώμα A B Γ <input type="checkbox"/>	
					υγρασία	ανύπαρκτη <input type="checkbox"/>	εμφανής <input type="checkbox"/>
					ΥΠΟ	ΥΠΕΧΩΔΕ	ΥΜΑ-Θ
					υφιστάμενη προστασία	προτεινόμενη προστασία	χρονολογία



απόσπασμα χάρτη


κλίμακα 1/1000



σύνταξη:

ημερομηνία:



ΕΛΛΑΣ 		Αρχείο προστασίας της Ευρωπαϊκής Πολιτιστικής Κληρονομιάς	Αξιόλογα παραδοσιακά κτίρια	Κατηγορία διατήρησης:
ΥΠΟΥΡΓΕΙΟ ΜΑΚΕΔΟΝΙΑΣ - ΘΡΑΚΗΣ - ΔΙΕΥΘΥΝΣΗ ΠΟΛΙΤΙΣΜΟΥ				Αύξων αριθμός διατήρησης:
Νομός: <b>Κιλκίς</b>	Δήμος ή Κοινότητα: <b>Γουμένιββα</b>	Δημοτικό διαμέρισμα: <b>Γουμένιββα</b>	Τοποθεσία ή Συνοικία:	
Διεύθυνση: Ο.Τ. <b>Γ47</b> Οδός: <b>Υποδ. Γρ. Γικέρη</b>		Αριθμός: <b>10</b>	Επωνυμία ακινήτου: Ιδιοκτήτες: <b>κατοικία Γιάννη Τριεδέλλη</b>	
Χρονολόγηση: <b>1912 - 1940</b>	Χρήση ορόφου αρχική: <b>ισογείου κατοικία</b>	ορόφου κατοικία σήμερα: <b>ισογείου κατοικία</b>	Κτηματολόγιο:	
Περιγραφή: <b>Φαρδύ πλατυμέτωπο κτίσμα, εφαιπόμενο της ρυμοτομικής γραμμής. Αξονική σύνθεση με αψιδωτή κεντρική είσοδο. Τα ανοίγματα είναι λίγα και στον όροφο υπάρχει μπαλκονόπορτα με μπερό εξώστη.</b>				

αριθμός ορόφων	υπόγειο	καλή κατάσταση διατήρησης	A <input checked="" type="checkbox"/> B <input type="checkbox"/> Γ <input type="checkbox"/>	στέγη A B Γ <input checked="" type="checkbox"/> <input type="checkbox"/> <input type="checkbox"/> δώμα A B Γ <input type="checkbox"/> <input type="checkbox"/> <input type="checkbox"/>	υγρασία ανύπαρκτη <input checked="" type="checkbox"/> εμφανής <input type="checkbox"/> ίχνη <input type="checkbox"/>	ΥΠΠΟ <input type="checkbox"/> ΥΠΕΧΩΔΕ <input type="checkbox"/> ΥΜΑ-Θ <input type="checkbox"/>	Α <input checked="" type="checkbox"/> B <input type="checkbox"/> Γ <input type="checkbox"/>	χρονολογία
2	<input type="checkbox"/> ναι <input checked="" type="checkbox"/> όχι	υφισταμένη μέτρια διατήρησης κακή	A <input checked="" type="checkbox"/> B <input type="checkbox"/> Γ <input type="checkbox"/>	εσωτερικά A <input checked="" type="checkbox"/> B <input type="checkbox"/> Γ <input type="checkbox"/> εξωτερικά A <input checked="" type="checkbox"/> B <input type="checkbox"/> Γ <input type="checkbox"/>				



απόσπασμα χάρτη	κλίμακα <b>1/3000</b>
σύνταξη:	
ημερομηνία:	







ΕΛΛΑΣ <b>I</b>		Αρχείο προστασίας της Ευρωπαϊκής Πολιτιστικής Κληρονομιάς		Αξιόλογα παραδοσιακά κτίρια		Κατηγορία διατήρησης:	
ΥΠΟΥΡΓΕΙΟ ΜΑΚΕΔΟΝΙΑΣ - ΘΡΑΚΗΣ - ΔΙΕΥΘΥΝΣΗ ΠΟΛΙΤΙΣΜΟΥ						Αύξων αριθμός διατήρησης:	
Νομός: Κιλκίς		Δήμος ή Κοινότητα: Γουμένισσα		Δημοτικό διαμέρισμα: Γουμένισσα		Τοποθεσία ή Συνοικία:	
Διεύθυνση: Ο.Τ. Γ 150 Οδός: Πιτσούλα		Αριθμός: 4		Επωνυμία ακινήτου: Ιδιοκτήτες: Κατοικία Κούνηνη			
Χρονολόγηση: 1860 - 1912		Χρήση ορόφου αρχική: ισογείου κατοικία		ορόφου σήμερα: ισογείου κατοικία		Κτηματολόγιο:	
Περιγραφή: Χαρακωμένης τύπου "κουκουλόπιτου" με μεγάλα ανοίγματα στον όροφο και μικρότερα στο αώγειο. Χαρακωμένη είναι η αφιδωτή είσοδος από τον κεντρικό δρόμο. Ο τρόπος δόμησης είναι από κόκκινο ψημένο τούβλο με σύστημα κατακόρυφων, οριζόντιων και διαγώνιων ξυλοδεσμών.							
αριθμός ορόφων	υπόγειο	καλή A <input type="checkbox"/>	μετρία B <input checked="" type="checkbox"/>	κακή Γ <input type="checkbox"/>	υφιστάμενη κατάσταση διατήρησης	υψηλότερη κατάσταση διατήρησης	υψηλότερη κατάσταση διατήρησης
2	ναι <input checked="" type="checkbox"/> όχι <input type="checkbox"/>	υψηλότερη κατάσταση διατήρησης	υψηλότερη κατάσταση διατήρησης	υψηλότερη κατάσταση διατήρησης	υψηλότερη κατάσταση διατήρησης	υψηλότερη κατάσταση διατήρησης	υψηλότερη κατάσταση διατήρησης



απόσπασμα χάρτη		κλίμακα 1/1000	
σύνταξη:			
ημερομηνία:			

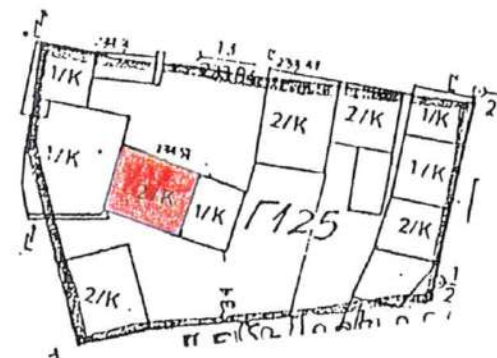


ΕΛΛΑΣ <b>I</b>		Αρχείο προστασίας της Ευρωπαϊκής Πολιτιστικής Κληρονομιάς		Αξιόλογα παραδοσιακά κτίρια		Κατηγορία διατήρησης:	
ΥΠΟΥΡΓΕΙΟ ΜΑΚΕΔΟΝΙΑΣ - ΘΡΑΚΗΣ - ΔΙΕΥΘΥΝΣΗ ΠΟΛΙΤΙΣΜΟΥ						Αύξων αριθμός διατήρησης:	
Νομός: Κιλκίς		Δήμος ή Κοινότητα: Γουμένισσας		Δημοτικό διαμέρισμα: Γουμένισσας		Τοποθεσία ή Συνοικία:	
Διεύθυνση: Ο.Τ. Γ125 Οδός: - (66 ΕΒΩΤΕΡΙΚΟ ΟΙΚΟΓΕΝΕΙΟ)		Αριθμός:		Επωνυμία ακινήτου: Ιδιοκτήτες:			
Χρονολόγηση: 1860-1912		Χρήση ορόφου αρχική: κατοικία ισογείου βοηθητικοί		ορόφου κενό ισογείου κενό		Κτηματολόγιο:	
Περιγραφή: Το κτίσμα αυτό λόγω της μορφολογικής και τυπολογικής αδρότητας του, μπορούμε άνετα να το κατατάξουμε στα δηξιόμενα από την προϊόρτερη φάση του οικισμού. Βρίσκεται σε πολύ κακή κατάσταση.							
αριθμός ορόφων	υπόγειο	καλή A <input type="checkbox"/>	μετρια B <input type="checkbox"/>	κακή Γ <input checked="" type="checkbox"/>	καλή A <input type="checkbox"/>	μετρια B <input type="checkbox"/>	κακή Γ <input checked="" type="checkbox"/>
2	ναι <input type="checkbox"/> όχι <input checked="" type="checkbox"/>	υφισταμένη κατάσταση διατήρησης	μέτρια	κακή	εσωτερικά A <input type="checkbox"/> B <input type="checkbox"/> Γ <input checked="" type="checkbox"/>	εξωτερικά A <input type="checkbox"/> B <input type="checkbox"/> Γ <input checked="" type="checkbox"/>	επίκάλυψη A <input type="checkbox"/> B <input type="checkbox"/> Γ <input checked="" type="checkbox"/>
		υφιστάμενη προστασία	ΥΠΠΟ <input type="checkbox"/> ΥΠΕΧΩΔΕ <input type="checkbox"/> ΥΜΑ-Θ <input type="checkbox"/>	προτεινόμενη προστασία	A <input checked="" type="checkbox"/> B <input type="checkbox"/> Γ <input type="checkbox"/>	χρονολογία	



απόσπασμα χάρτη

κλίμακα 1/1000



σύνταξη:

ημερομηνία:



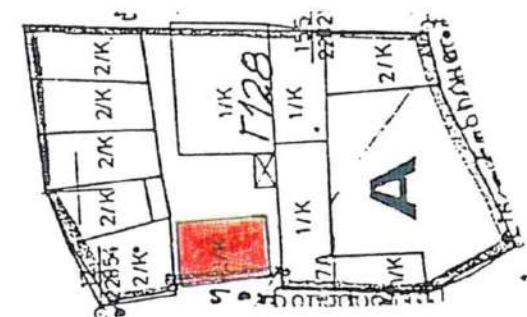
ΕΛΛΑΣ <b>I</b>		Αρχείο προστασίας της Ευρωπαϊκής Πολιτιστικής Κληρονομιάς	Αξιόλογα παραδοσιακά κτίρια	Κατηγορία διατήρησης:
ΥΠΟΥΡΓΕΙΟ ΜΑΚΕΔΟΝΙΑΣ - ΘΡΑΚΗΣ - ΔΙΕΥΘΥΝΣΗ ΠΟΛΙΤΙΣΜΟΥ				Αύξων αριθμός διατήρησης:
Νομός: Κιλκίς	Δήμος ή Κοινότητα: Γουμένισσα	Δημοτικό διαμέρισμα: Γουμένισσα	Τοποθεσία ή Συνοικία:	
Διεύθυνση: Ο.Τ. Γ128 οδός: Πάροδος Κουτουριώτου		Αριθμός:	Επωνυμία ακινήτου: Ιδιοκτήτες: κατοικία Καπετάνη;	
Χρονολόγηση: 1912-40	Χρήση ορόφου κατοικία αρχική: ισογείου κατοικία	ορόφου κατοικία σήμερα: ισογείου κατοικία	Κτηματολόγιο:	
Περιγραφή: Μεγάλο πλατυμέτωπο κτίριο παραδοσιακής μακεδονικής αρχιτεκτονικής με πιθανή χρήση σιωτεχνίας κουκουζιών στον όροφο. Κατασκευασμένο με ψημένα γυμπαχή τούβρα και ξυλοδεσιές κατακόρυφες, οριζόντιες και διαγώνιες. Περιμετρικά της κλειστής αυλής υπάρχουν βοηθητικοί χώροι, βεράνδρα κλπ.				

αριθμός ορόφων	υπόγειο	καλή A <input type="checkbox"/>	μέτρια B <input checked="" type="checkbox"/>	κακή Γ <input type="checkbox"/>	Σύνολο φέρ. οργανισμός:	A <input type="checkbox"/>	B <input checked="" type="checkbox"/>	Γ <input type="checkbox"/>	λοιπά τμήματα κτιρίου	εσωτερικά A <input type="checkbox"/>	B <input checked="" type="checkbox"/>	Γ <input type="checkbox"/>	εξωτερικά A <input type="checkbox"/>	B <input checked="" type="checkbox"/>	Γ <input type="checkbox"/>	επικάλυψη A B Γ	στεγή A B Γ	υγρασία	ανύπαρκτη <input type="checkbox"/>	εμφανής <input type="checkbox"/>	ίχνη <input type="checkbox"/>	υφιστάμενη προστασία	ΥΠΟ <input type="checkbox"/>	ΥΠΕΧΩΔΕ <input type="checkbox"/>	ΥΜΑ-Θ <input type="checkbox"/>	προτεινόμενη προστασία	A <input checked="" type="checkbox"/>	B <input type="checkbox"/>	Γ <input type="checkbox"/>	χρονολογία
2	ναι <input checked="" type="checkbox"/> όχι <input type="checkbox"/>	υφισταμένη κατάσταση διατήρησης																												



απόσπασμα χάρτη


κλίμακα 1/1000



σύνταξη:


ημερομηνία:



ΕΛΛΑΣ 		Αρχείο προστασίας της Ευρωπαϊκής Πολιτιστικής Κληρονομιάς	Αξιόλογα παραδοσιακά κτίρια	Κατηγορία διατήρησης:
ΥΠΟΥΡΓΕΙΟ ΜΑΚΕΔΟΝΙΑΣ - ΘΡΑΚΗΣ - ΔΙΕΥΘΥΝΣΗ ΠΟΛΙΤΙΣΜΟΥ				Αύξων αριθμός διατήρησης:
Νομός: Κιλκίς	Δήμος ή Κοινότητα: Γουρένι 6605	Δημοτικό διαμέρισμα: Γουρένι 6605	Τοποθεσία ή Συνοικία:	
Διεύθυνση: Ο.Τ. Γ161	Οδός: Βενιζέλου	Αριθμός: 28	Επωνυμία ακινήτου: Ιδιοκτήτες: Κατοικία Ρουσείδη	
Χρονολόγηση: 1860-1912	Χρήση ορόφου αρχική: ισογείου κατοικία	ορόφου κατοικία σήμερα: ισογείου κατοικία	Κτηματολόγιο:	
Περιγραφή: Πρόκειται για κατοικία με ιδιαίτερο ενδιαφέρον πράγμα που μπορεί κανείς να διαπιστώσει κυρίως από την εσωτερική αυλή καθώς στην κύρια όψη το κτίσμα έχει δεχθεί ολοκληρωτική ανακαίνιση. Έχει κατατμηθεί σε τρεις ιδιοκτησίες ενώ μπορούμε να πούμε ότι διατηρείται σε βέλτιστα καλή κατάσταση.				

αριθμός ορόφων	υπόγειο	καλή κατάσταση διατήρησης	καλή μέτρια κακή	A <input checked="" type="checkbox"/> B <input type="checkbox"/> Γ <input type="checkbox"/>	φέρ. οργανισμός:	A <input type="checkbox"/> B <input checked="" type="checkbox"/> Γ <input type="checkbox"/>	λοιπά τμήματα κτίριου	εσωτερικά εξωτερικά	A <input type="checkbox"/> B <input checked="" type="checkbox"/> Γ <input type="checkbox"/> A <input type="checkbox"/> B <input checked="" type="checkbox"/> Γ <input type="checkbox"/>	ΕΠΙΚΑΛΥΨΗ	στέγη A B Γ <input checked="" type="checkbox"/> <input type="checkbox"/> <input type="checkbox"/> δώμα A B Γ <input type="checkbox"/> <input type="checkbox"/> <input type="checkbox"/>	υγρασία	ανύπαρκτη εμφανής ίχνη	<input checked="" type="checkbox"/> <input type="checkbox"/> <input type="checkbox"/>	υφιστάμενη προστασία	ΥΠΠΟ <input type="checkbox"/> ΥΠΕΧΩΔΕ <input type="checkbox"/> ΥΜΑ-Θ <input type="checkbox"/>	προτεινόμενη προστασία	A <input checked="" type="checkbox"/> B <input type="checkbox"/> Γ <input type="checkbox"/>	χρονολογία
2	ναι <input type="checkbox"/> όχι <input checked="" type="checkbox"/>																		



απόσπασμα χάρτη	κλίμακα 1/1000
	
σύνταξη:	
ημερομηνία:	



ΕΛΛΑΣ <b>I</b>		Αρχείο προστασίας της Ευρωπαϊκής Πολιτιστικής Κληρονομιάς		Αξιόλογα παραδοσιακά κτίρια		Κατηγορία διατήρησης:										
ΥΠΟΥΡΓΕΙΟ ΜΑΚΕΔΟΝΙΑΣ - ΘΡΑΚΗΣ - ΔΙΕΥΘΥΝΣΗ ΠΟΛΙΤΙΣΜΟΥ						Αύξων αριθμός διατήρησης:										
Νομός: Κιλκίς		Δήμος ή Κοινότητα: Τουρνέιγγας		Δημοτικό διαμέρισμα: Τουρνέιγγας		Τοποθεσία ή Συνοικία:										
Διεύθυνση: Ο.Τ. Γ136 οδός: (Γεωργίου)		Αριθμός:		Επωνυμία ακινήτου: Ιδιοκτήτες:		Κτηματολόγιο:										
Χρονολόγηση: 1860-1912		Χρήση ορόφου αρχική: κατοικία ισογείου κατοικία		ορόφου κατοικία σήμερα: ισογείου κατοικία												
Περιγραφή: Το κτίριο έχει διασωθεί ως εύλογο δηλαδή μαζί με τα προκείμενα και τους βοηθητικούς χώρους του. Παρά το γεγονός ότι έχει δεχθεί ελάχιστες επεμβάσεις διατηρείται σε αρκετά καλή κατάσταση και κατ'αυτόν τον τρόπο έχει διασωθεί σχεδόν άκέραιο.																
αριθμός ορόφων	υπόγειο	καλή A <input type="checkbox"/>	: Σοφισμένη φέρ. οργανισμός	A <input type="checkbox"/>	λοιστά μνήματα κτιρίου	εσωτερικά A <input type="checkbox"/>	υψηλότητα	στέγη A B Γ <input type="checkbox"/>	υγρασία	ΥΠΠΟ <input type="checkbox"/> ΥΠΕΧΩΔΕ <input type="checkbox"/> ΥΜΑ-Θ <input type="checkbox"/>	υφιστάμενη προστασία	προτεινόμενη προστασία	A <input checked="" type="checkbox"/>	χρονολογία		
2	ναι <input type="checkbox"/>	υφισταμένη κατάσταση		B <input checked="" type="checkbox"/>		B <input checked="" type="checkbox"/>		εξωτερικά B <input checked="" type="checkbox"/>					δώμα A B Γ <input type="checkbox"/>		ανύπαρκτη <input checked="" type="checkbox"/>	B <input type="checkbox"/>
	όχι <input checked="" type="checkbox"/>	διατήρησης		κακή Γ <input type="checkbox"/>		Γ <input type="checkbox"/>		εξωτερικά Γ <input type="checkbox"/>					εμφανής <input type="checkbox"/>		ίχνη <input type="checkbox"/>	Γ <input type="checkbox"/>



απόσπασμα χάρτη	κλίμακα 1/1000
σύνταξη: ημερομηνία:	



αριθμός ορόφων	υπόγειο	καλή A <input type="checkbox"/>	: φέρ. οργανισμός :	A <input type="checkbox"/>	λοιπά τμήματα κτιρίου	εσωτερικά A <input type="checkbox"/> B <input checked="" type="checkbox"/> Γ <input type="checkbox"/> εξωτερικά A <input type="checkbox"/> B <input checked="" type="checkbox"/> Γ <input type="checkbox"/>	επικάλυψη	στέγη A B Γ <input type="checkbox"/> <input checked="" type="checkbox"/> <input type="checkbox"/> δώμα A B Γ <input type="checkbox"/> <input type="checkbox"/> <input type="checkbox"/>	υγρασία	υφιστάμενη προστασία	ΥΠΠΟ <input type="checkbox"/> ΥΠΕΧΩΔΕ <input type="checkbox"/> ΥΜΑ-Θ <input type="checkbox"/>	προτεινόμενη προστασία	A <input checked="" type="checkbox"/> B <input type="checkbox"/> Γ <input type="checkbox"/>	χρονολογία	
2	ναι <input type="checkbox"/>	υφισταμένη κατάσταση μέτρια B <input checked="" type="checkbox"/>		B <input checked="" type="checkbox"/>				ανύπαρκτη <input type="checkbox"/>	υφιστάμενη προστασία		ΥΠΠΟ <input type="checkbox"/> ΥΠΕΧΩΔΕ <input type="checkbox"/> ΥΜΑ-Θ <input type="checkbox"/>		προτεινόμενη προστασία		A <input checked="" type="checkbox"/> B <input type="checkbox"/> Γ <input type="checkbox"/>
	όχι <input checked="" type="checkbox"/>	διατήρησης κακή Γ <input type="checkbox"/>		Γ <input type="checkbox"/>				εμφανής <input type="checkbox"/>							



ΕΛΛΑΣ <b>I</b>		Αρχείο προστασίας της Ευρωπαϊκής Πολιτιστικής Κληρονομιάς		Αξιόλογα παραδοσιακά κτίρια		Κατηγορία διατήρησης:	
ΥΠΟΥΡΓΕΙΟ ΜΑΚΕΔΟΝΙΑΣ - ΘΡΑΚΗΣ - ΔΙΕΥΘΥΝΣΗ ΠΟΛΙΤΙΣΜΟΥ						Αύξων αριθμός διατήρησης:	
Νομός: Κιλκίς		Δήμος ή Κοινότητα: Γουρμένισσας		Δημοτικό διαμέρισμα: Γουρμένισσας		Τοποθεσία ή Συνοικία:	
Διεύθυνση: Ο.Τ. Γ160 Οδός: Υποε. Γρ. Γικέρη - Βενιζέλου Αριθμός: 21				Επωνυμία ακινήτου: Ιδιοκτήτες: Κατοικία Μεταβί			
Χρονολόγηση: 1936		Χρήση ορόφου αρχική: Ισογείου Κατοικία		ορόφου σήμερα: Κατοικία Ισογείου Κατοικία		Κτηματολόγιο:	
Περιγραφή: Ενδιαφέρον ενγκράστημα καταράτων που χωροθετούνται σε οικόπεδο αμφιπλευρο (δηλ. καταλα- μβάνει όλο το πλάτος της οικοδομικής υπαίθρου με αποτέλεσμα το κτίσμα να έχει δύο κύριες όψεις. Μαζί με τα από την πίσω όψη καταλαμβάνουμε ότι πιθανόν το κτίσμα να είναι παλιότερο και η αναγραφόμενη ημερομηνία να αφορά την ανακαίνιση - μετωδική του κτιρίου.							
αριθμός ορόφων	υπόγειο	καλή <input checked="" type="checkbox"/> A	μέτρια <input type="checkbox"/> B	κακή <input type="checkbox"/> Γ	εσωτερικά <input checked="" type="checkbox"/> A	εξωτερικά <input checked="" type="checkbox"/> B	επίκάλυψη στέγη <input checked="" type="checkbox"/> A <input type="checkbox"/> B <input type="checkbox"/> Γ δώμα <input type="checkbox"/> A <input type="checkbox"/> B <input type="checkbox"/> Γ
2	ναι <input type="checkbox"/> όχι <input checked="" type="checkbox"/>	υφισταμένη κατάσταση διατήρησης	υφιστάμενη κατάσταση διατήρησης	υφιστάμενη κατάσταση διατήρησης	υφιστάμενη κατάσταση διατήρησης	υφιστάμενη κατάσταση διατήρησης	υφιστάμενη κατάσταση διατήρησης



απόσπασμα χάρτη		κλίμακα 1/1000	
σύνταξη: ημερομηνία:			



ΕΛΛΑΣ <b>I</b>		Αρχείο προστασίας της Ευρωπαϊκής Πολιτιστικής Κληρονομιάς		Αξιόλογα παραδοσιακά κτίρια		Κατηγορία διατήρησης:	
ΥΠΟΥΡΓΕΙΟ ΜΑΚΕΔΟΝΙΑΣ - ΘΡΑΚΗΣ - ΔΙΕΥΘΥΝΣΗ ΠΟΛΙΤΙΣΜΟΥ						Αύξων αριθμός διατήρησης:	
Νομός: Κιλκίς		Δήμος ή Κοινότητα: Γουρένιββας		Δημοτικό διαμέρισμα: Γουρένιββας		Τοποθεσία ή Συνοικία:	
Διεύθυνση: Ο.Τ. Γ147 οδός: Ταβουλάρη		Αριθμός: 50		Επωνυμία ακινήτου: Ιδιοκτήτες: Κατοικία Πετσανούκη			
Χρονολόγηση: 1912-40		Χρήση ορόφου κατοικία αρχική: ισογείου κατοικία-βοηθητική		ορόφου κατοικία σήμερα: ισογείου βοηθητική		Κτηματολόγιο:	
Περιγραφή: Μια από τις πιο ενδιαφέρουσες κατασκευές του οικισμού. Οι πρόσφατες επεμβάσεις στη βάση και τα επιχρίσματα έχουν αλλοιώσει την εξωτερική εικόνα της κατοικίας. Το εσωτερικό παρουσιάζει μέγιστο ενδιαφέρον. Εδώ συρίστηκε η ταψία του Τ. Φαρρά: " "ο χρυσός νοικοκύρης του Παυλίδου". Βρίσκεται νότια της Ι. Μονής Παναχίας							
αριθμός ορόφων	υπόγειο	καλή <input checked="" type="checkbox"/> A	υφιστάμενη κατάσταση διατήρησης	μέτρια <input type="checkbox"/> B	κακή <input type="checkbox"/> Γ	εσωτερικά <input checked="" type="checkbox"/> B	εξωτερικά <input checked="" type="checkbox"/> B
2	ναι <input type="checkbox"/> όχι <input checked="" type="checkbox"/>						



απόσπασμα χάρτη		κλίμακα 1/1000	
σύνταξη:			
ημερομηνία:			



ΕΛΛΑΣ <b>I</b>		Αρχείο προστασίας της Ευρωπαϊκής Πολιτιστικής Κληρονομιάς		Αξιόλογα παραδοσιακά κτίρια		Κατηγορία διατήρησης:	
ΥΠΟΥΡΓΕΙΟ ΜΑΚΕΔΟΝΙΑΣ - ΘΡΑΚΗΣ - ΔΙΕΥΘΥΝΣΗ ΠΟΛΙΤΙΣΜΟΥ						Αύξων αριθμός διατήρησης:	
Νομός: Κιλκίς		Δήμος ή Κοινότητα: Γουμένισσα		Δημοτικό διαμέρισμα: Γουμένισσα		Τοποθεσία ή Συνοικία:	
Διεύθυνση: Ο.Τ.Γ.140 Οδός: Πιτταύρα η Μ. Αλεξάνδρου Αριθμός:				Επωνυμία ακινήτου: Ιδιοκτήτες: κατοικία Αθηνάϊας και Ιωάννη Κατράγκου			
Χρονολόγηση: 1860-1912		Χρήση ορόφου αρχική: ισόγειου		ορόφου σήμερα: ισόγειου		Κτηματολόγιο:	
Περιγραφή: Αξιόλογο κτίσμα, διώροφο, με χαγιάτι και ψηρό αυχότοικο. Στον εξωτερικό αυχότοικο εφάπτονται ισόγειοι χρηστικά κτίσματα ή βοηθητικοί χώροι. Τυπική παραδοσιακή αρχιτεκτονική του μακεδονικού χώρου της περιόδου της ύστερης τουρκοκρατίας.							
αριθμός ορόφων	υπόγειο	καλή υφισταμένη κατάσταση διατήρησης	A <input checked="" type="checkbox"/> B <input type="checkbox"/> Γ <input type="checkbox"/>	εσωτερικά εξωτερικά	A <input checked="" type="checkbox"/> B <input type="checkbox"/> Γ <input type="checkbox"/>	στεγή A B Γ δώμα A B Γ	υγρασία ανύπαρκτη εμφανής ίχνη
2	ναι <input checked="" type="checkbox"/> όχι <input type="checkbox"/>	μέτρια κακή	B <input type="checkbox"/> Γ <input type="checkbox"/>	εσωτερικά εξωτερικά	B <input type="checkbox"/> Γ <input type="checkbox"/>	επικάλυψη A B Γ	ΥΠΠΟ ΥΠΕΧΩΔΕ ΥΜΑ-Θ



απόσπασμα χάρτη	κλίμακα 1/1000
σύνταξη: ημερομηνία:	





ΕΛΛΑΣ <b>I</b>		Αρχείο προστασίας της Ευρωπαϊκής Πολιτιστικής Κληρονομιάς	Αξιόλογα παραδοσιακά κτίρια	Κατηγορία διατήρησης:
ΥΠΟΥΡΓΕΙΟ ΜΑΚΕΔΟΝΙΑΣ - ΘΡΑΚΗΣ - ΔΙΕΥΘΥΝΣΗ ΠΟΛΙΤΙΣΜΟΥ				Αύξων αριθμός διατήρησης:
Νομός: Κιρκίς	Δήμος ή Κοινότητα: Γουμένισσα	Δημοτικό διαμέρισμα: Γουμένισσα	Τοποθεσία ή Συνοικία:	
Διεύθυνση: Ο.Τ. Γ 77 Οδός: Φιλιππουπόλεως		Αριθμός: 17	Επωνυμία ακινήτου: Ιδιοκτήτες: Μελίδης	
Χρονολόγηση: 1912-1940	Χρήση ορόφου αρχική: ισογείου	κατοικία --	ορόφου σημερα: ισογείου	Κτηματολόγιο:
Περιγραφή: Κτίσμα των αρχών του αιώνα με βαρή νεοκλασικά μορφολογικά στοιχεία, αποτελεί ενδιαφέρον δείγμα της παραδοσιακής μακεδονικής αρχιτεκτονικής.				

αριθμός ορόφων	υπόγειο	καλή υφισταμένη κατάσταση διατήρησης	A <input checked="" type="checkbox"/> B <input type="checkbox"/> C <input type="checkbox"/>	Σημείωση φέρ οργανισμός:	A <input type="checkbox"/> B <input checked="" type="checkbox"/> C <input type="checkbox"/>	λοιπά τμήματα κτίριου	εσωτερικά εξωτερικά	A <input type="checkbox"/> B <input checked="" type="checkbox"/> C <input type="checkbox"/> A <input type="checkbox"/> B <input checked="" type="checkbox"/> C <input type="checkbox"/>	επικάλυψη στεγή A B Γ <input checked="" type="checkbox"/> <input type="checkbox"/> <input type="checkbox"/> δώμα A B Γ <input type="checkbox"/> <input type="checkbox"/> <input type="checkbox"/>	υγρασία ανάπαρκτη εμφανής ίχνη	<input checked="" type="checkbox"/> <input type="checkbox"/> <input type="checkbox"/>	υφισταμένη προστασία	ΥΠΠΟ <input type="checkbox"/> ΥΠΕΧΩΔΕ <input type="checkbox"/> ΥΜΑ-Θ <input type="checkbox"/>	προτεινόμενη προστασία	A <input checked="" type="checkbox"/> B <input type="checkbox"/> C <input type="checkbox"/>	χρονολογία
2	ναι <input type="checkbox"/> όχι <input checked="" type="checkbox"/>															



απόσπασμα χάρτη	κλίμακα 1/1000
σύνταξη:	
ημερομηνία:	



ΕΛΛΑΣ 		Αρχείο προστασίας της Ευρωπαϊκής Πολιτιστικής Κληρονομιάς		Αξιόλογα παραδοσιακά κτίρια		Κατηγορία διατήρησης:									
ΥΠΟΥΡΓΕΙΟ ΜΑΚΕΔΟΝΙΑΣ - ΘΡΑΚΗΣ - ΔΙΕΥΘΥΝΣΗ ΠΟΛΙΤΙΣΜΟΥ						Αύξων αριθμός διατήρησης:									
Νομός: Κιλκίς		Δήμος ή Κοινότητα: Τουμένιτσα		Δημοτικό διαμέρισμα: Τουμένιτσα		Τοποθεσία ή Συνοικία:									
Διεύθυνση: Ο.Τ. οδός: Ταβουλάρη		Αριθμός: 52		Επωνυμία ακινήτου: Ιδιοκτήτες: κατοικία Κίκοις Πετρωτῶδη		Κτηματολόγιο:									
Χρονολόγηση: 1860 1912		Χρήση ορόφου πιδανή οικοτεχνία κουκουλιών αρχική: ισογείου κατοικία		ορόφου κατοικία σήμερα: ισογείου κατοικία											
Περιγραφή: Πανύψηλο τυπωτό "κουκουλόπιττο" με μεγάλα ανοίγματα στον τελευταίο όροφο, λιγότερα στο αμιγές και σχεδόν καθόλου στο ημιυπόγειο. Ο τρόπος δομής είναι χιδοδομή με πυκνές ξυλοδεσιές στη βάση και πλιθιά στους ορόφους.															
αριθμός ορόφων	υπόγειο	καλή A <input type="checkbox"/>	φέρ. οργανισμός:	A <input type="checkbox"/>	λοιπά τμήματα κτιρίου	εσωτερικά A <input type="checkbox"/>	επικάλυψη	στέγη A B Γ <input type="checkbox"/>	υγρασία	ανύπαρκτη <input type="checkbox"/>	υφιστάμενη προστασία	ΥΠΠΟ <input type="checkbox"/>	προτεινόμενη προστασία	A <input checked="" type="checkbox"/>	χρονολογία
3	ναι <input type="checkbox"/> όχι <input type="checkbox"/>	υφιστάμενη κατάσταση διατήρησης μέτρια B <input type="checkbox"/> κακή Γ <input checked="" type="checkbox"/>		B <input type="checkbox"/> Γ <input type="checkbox"/>		εξωτερικά B <input checked="" type="checkbox"/> Γ <input checked="" type="checkbox"/>		δώμα A B Γ <input type="checkbox"/>				εμφανής <input type="checkbox"/>		ΥΠΕΧΩΔΕ <input type="checkbox"/> ΥΜΑ-Θ <input type="checkbox"/>	
								απόσπασμα χάρτη κλίμακα 1/1000							
								σύνταξη:							
								ημερομηνία:							



ΕΛΛΑΣ <b>II</b>		Αρχείο προστασίας της Ευρωπαϊκής Πολιτιστικής Κληρονομιάς	Αξιόλογα παραδοσιακά κτίρια	Κατηγορία διατήρησης:
ΥΠΟΥΡΓΕΙΟ ΜΑΚΕΔΟΝΙΑΣ - ΘΡΑΚΗΣ - ΔΙΕΥΘΥΝΣΗ ΠΟΛΙΤΙΣΜΟΥ				Αύξων αριθμός διατήρησης:
Νομός: Κιλκίς	Δήμος ή Κοινότητα: Γουμένισσα	Δημοτικό διαμέρισμα: Γουμένισσα	Τοποθεσία ή Συνοικία:	
Διεύθυνση: Ο.Τ. Γ162 Οδός: Εθνικής Αντίστασης Γρ.Βίτσι Αριθμός: 10		Επωνυμία ακινήτου: Ιδιοκτήτες: Κρατικό		
Χρονολόγηση: 1912-40	Χρήση ορόφου αρχική: άγνωστη -/-	ορόφου σήμερα: κενό -/-	Κτηματολόγιο:	

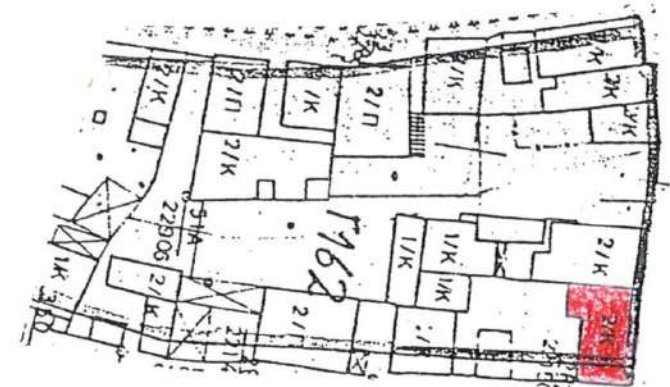
Περιγραφή: Διώροφο κτίσμα των αρχών του αιώνα με μορφολογικά και δομική χαρακτηριστικά της παραδοσιακής μακεδονικής αρχιτεκτονικής. Μαζί με άλλα σύγχρονα του κτίρια που έχουν μέγιστο στον ίδιο δρόμο αποτελούν ενότητα. Ιδιαίτερο ενδιαφέρον παρουσιάζει η απόκτηση της γωνίας του κτιρίου προς την οδό Γράμμου Βίτσι.

αριθμός ορόφων	υπόγειο	καλή A <input type="checkbox"/>	υφισταμένη κατάσταση διατήρησης	μέτρια B <input checked="" type="checkbox"/>	κακή Γ <input type="checkbox"/>	δυσμενής A <input type="checkbox"/>	δυσμενής B <input checked="" type="checkbox"/>	δυσμενής Γ <input type="checkbox"/>	λοιπά τμήματα κτιρίου	εσωτερικά A <input type="checkbox"/>	εσωτερικά B <input checked="" type="checkbox"/>	εσωτερικά Γ <input type="checkbox"/>	εξωτερικά A <input type="checkbox"/>	εξωτερικά B <input checked="" type="checkbox"/>	εξωτερικά Γ <input type="checkbox"/>	επίκλυση A B Γ <input checked="" type="checkbox"/> <input type="checkbox"/> <input type="checkbox"/>	δωμά A B Γ <input type="checkbox"/> <input type="checkbox"/> <input type="checkbox"/>	υγρασία ανύπαρκτη <input type="checkbox"/>	εμφανής <input type="checkbox"/>	ίχνη <input checked="" type="checkbox"/>	ΥΠΠΟ <input type="checkbox"/>	ΥΠΕΧΩΔΕ <input type="checkbox"/>	ΥΜΑ-Θ <input type="checkbox"/>	προτεινόμενη προστασία	Α <input type="checkbox"/>	Β <input checked="" type="checkbox"/>	Γ <input type="checkbox"/>	χρονολογία
2	ναι <input checked="" type="checkbox"/> όχι <input type="checkbox"/>																											



απόσπασμα χάρτη


κλίμακα 1/1000



σύνταξη:

ημερομηνία:



ΕΛΛΑΣ 		Αρχειο προστασίας της Ευρωπαϊκής Πολιτιστικής Κληρονομιάς	Αξιόλογα παραδοσιακά κτίρια	Κατηγορία διατήρησης:
ΥΠΟΥΡΓΕΙΟ ΜΑΚΕΔΟΝΙΑΣ - ΘΡΑΚΗΣ - ΔΙΕΥΘΥΝΣΗ ΠΟΛΙΤΙΣΜΟΥ				Αύξων αριθμός διατήρησης:
Νομός: Κιλκίς	Δήμος ή Κοινότητα: Γουμένισσα	Δημοτικό διαμέρισμα: Γουμένισσα	Τοποθεσία ή Συνοικία:	
Διεύθυνση: Ο.Τ. Γ163 οδός: Εθνικής Αντιστάσεως		Αριθμός: 16	Επωνυμία ακινήτου: Ιδιοκτήτες: κατοικία Κωστράκη	
Χρονολόγηση: 1912-1940	Χρήση: ορόφου αρχική: ισογείου κατοικία	ορόφου σήμερα: ισογείου κατοικία	Κτηματολόγιο:	
Περιγραφή: Ισόγειο κτίσμα επί της κεντρικής οδού - εισόδου στην πόλη από την Αξιούπολη. Πρόσφατες επεμβάσεις καλλωπίζουν λίγο τα χαρακτηριστικά του κυρίου. Εξακολουθεί να είναι όμως τυπικό δείγμα της παραδοσιακής μακεδονικής αρχιτεκτονικής. Μαζί με άλλα σύγχρονα του κτίρια που έχουν πέσει στην ίδια δρόμο αποτελεί ενότητα.				
αριθμός ορόφων	υπόγειο	καλή <input checked="" type="checkbox"/> A <input checked="" type="checkbox"/> μετρια <input type="checkbox"/> B <input type="checkbox"/> κακή <input type="checkbox"/> Γ <input type="checkbox"/>	εσωτερικά <input checked="" type="checkbox"/> A <input type="checkbox"/> Γ <input type="checkbox"/> εξωτερικά <input checked="" type="checkbox"/> B <input type="checkbox"/> Γ <input type="checkbox"/>	στέγη A B Γ <input checked="" type="checkbox"/> <input type="checkbox"/> <input type="checkbox"/> δώμα A B Γ <input type="checkbox"/> <input type="checkbox"/> <input type="checkbox"/>
1	ναι <input checked="" type="checkbox"/> όχι <input type="checkbox"/>	υφιστάμενη κατάσταση διατήρησης	επιβάλλουσα επένδυση	υγρασία ανύπαρκτη <input checked="" type="checkbox"/> εμφανής <input type="checkbox"/> ίχνη <input type="checkbox"/>
		υφιστάμενη προστασία	ΥΠΠΟ <input type="checkbox"/> ΥΠΕΧΩΔΕ <input type="checkbox"/> ΥΜΑ-Θ <input type="checkbox"/>	προτεινόμενη προστασία
		A <input type="checkbox"/> B <input checked="" type="checkbox"/> Γ <input type="checkbox"/>	χρονολογία	



απόσπασμα χάρτη


κλίμακα 1/1000

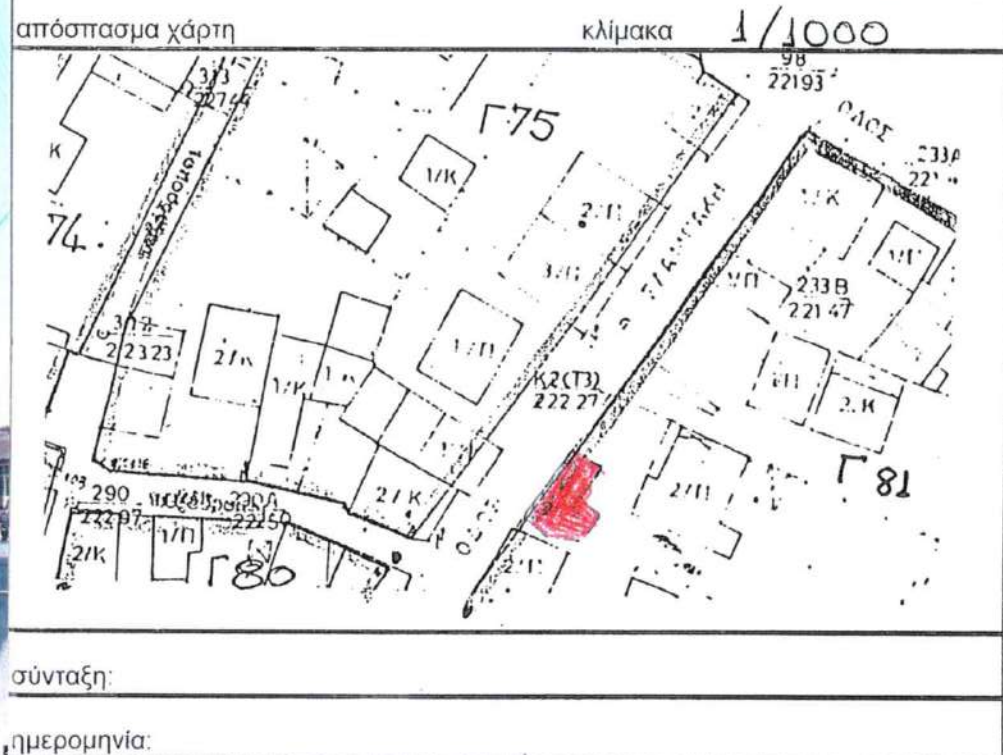


σύνταξη:

ημερομηνία:



ΕΛΛΑΣ 		Αρχείο προστασίας της Ευρωπαϊκής Πολιτιστικής Κληρονομιάς		Αξιόλογα παραδοσιακά κτίρια		Κατηγορία διατήρησης:									
ΥΠΟΥΡΓΕΙΟ ΜΑΚΕΔΟΝΙΑΣ - ΘΡΑΚΗΣ - ΔΙΕΥΘΥΝΣΗ ΠΟΛΙΤΙΣΜΟΥ						Αύξων αριθμός διατήρησης:									
Νομός: Κιλκίς		Δήμος ή Κοινότητα: Γουμένισσα		Δημοτικό διαμέρισμα: Γουμένισσα		Τοποθεσία ή Συνοικία:									
Διεύθυνση: Ο.Τ. Γ81 Οδός Θάνου Σλαμπάκη				Αριθμός: 18		Επωνυμία ακινήτου: κατοικία Αλεξανδρή									
Χρονολόγηση: 1912-1940		Χρήση ορόφου κατοικία αρχική: ισογείου καταστήμα-κατοικία σήμερα: ισογείου		ορόφου κατοικία κενό		Κτηματολόγιο:									
Περιγραφή: Διώρογο κτίσμα των αρχών του αιώνα με ιδιαίτερη φροντίδα στα υλικά και τρόπο δόμησης: το ισόγειο είναι κτισμένο με αργοχιδοδομή και λαξευτούς χωνιόλιθους, ενώ ο όροφος είναι από ψηφένια συμπαγή τούβλα και ορατές ξυλουργειές.															
αριθμός ορόφων	υπόγειο	καλή	A <input checked="" type="checkbox"/>	δυσλειτουργίες:	A <input checked="" type="checkbox"/>	λοιπά τμήματα κτιρίου	εσωτερικά	A <input checked="" type="checkbox"/>	επιβάλυνση	στέγη	υγρασία	ΥΠΠΟ	προτεινόμενη προστασία	A <input type="checkbox"/>	χρονολογία
2	ναι <input type="checkbox"/> όχι <input checked="" type="checkbox"/>	υφισταμένη κατάσταση διατήρησης μέτρια B <input type="checkbox"/> κακή Γ <input type="checkbox"/>	B <input type="checkbox"/>	εσωτερικά B <input type="checkbox"/> Γ <input type="checkbox"/> εξωτερικά B <input type="checkbox"/> Γ <input type="checkbox"/>	δώμα A B Γ <input checked="" type="checkbox"/> A B Γ <input type="checkbox"/>	ανύπαρκτη <input checked="" type="checkbox"/> εμφανής <input type="checkbox"/> ίχνη <input type="checkbox"/>	ΥΠΕΧΩΔΕ <input type="checkbox"/> ΥΜΑ-Θ <input type="checkbox"/>	B <input checked="" type="checkbox"/>	A B Γ <input type="checkbox"/> A B Γ <input type="checkbox"/>	A B Γ <input type="checkbox"/> A B Γ <input type="checkbox"/>	A B Γ <input type="checkbox"/> A B Γ <input type="checkbox"/>	A B Γ <input type="checkbox"/> A B Γ <input type="checkbox"/>	A B Γ <input type="checkbox"/> A B Γ <input type="checkbox"/>	A B Γ <input type="checkbox"/> A B Γ <input type="checkbox"/>	A B Γ <input type="checkbox"/> A B Γ <input type="checkbox"/>






ΕΛΛΑΣ <b>II</b>		Αρχείο προστασίας της Ευρωπαϊκής Πολιτιστικής Κληρονομιάς	Αξιόλογα παραδοσιακά κτίρια	Κατηγορία διατήρησης:
ΥΠΟΥΡΓΕΙΟ ΜΑΚΕΔΟΝΙΑΣ - ΘΡΑΚΗΣ - ΔΙΕΥΘΥΝΣΗ ΠΟΛΙΤΙΣΜΟΥ				Αύξων αριθμός διατήρησης:
Νομός: ΚΙΛΚΙΣ	Δήμος ή Κοινότητα: Γουμένισσα	Δημοτικό διαμέρισμα: Γουμένισσα	Τοποθεσία ή Συνοικία:	
Διεύθυνση: Ο.Τ. Γ.14 οδός Π. Κουντουριώτου-Δημιδανίδη Αριθμός: 1		Επωνυμία ακινήτου: Ιδιοκτήτες: κατοικία Ευαγγελίου Τσάκα		
Χρονολόγηση: 1912-1940	Χρήση ορόφου κατοικία αρχική: ισογείου καταστήματα	ορόφου κατοικία σήμερα: ισογείου αποθήκες	Κτηματολόγιο:	
Περιγραφή: Τυπικό δείγμα των κτιρίων του εμπορίου κέντρου των αρχών του 20 <sup>ου</sup> αι. με μεγάλα ανοίγματα με καταστήματα στο ισόγειο και δυοπαχή τοιχοποιία με παράθυρα και μία μπαλκονόπορτα με εξώση στον όροφο.				

αριθμός ορόφων	υπόγειο	καλή	A <input checked="" type="checkbox"/>	φέρ. οργανισμό	A <input checked="" type="checkbox"/>	λοιπά τμήματα κτιρίου	εσωτερικά	A <input checked="" type="checkbox"/>	επίκλυση	στέγη A B Γ	υγρασία	ανύπαρκτη	<input checked="" type="checkbox"/>	υφιστάμενη προστασία	ΥΠΠΟ <input type="checkbox"/>	ΥΠΕΧΩΔΕ <input type="checkbox"/>	ΥΜΑ-Θ <input type="checkbox"/>	προτεινόμενη προστασία	A <input type="checkbox"/>	B <input checked="" type="checkbox"/>	Γ <input type="checkbox"/>	χρονολογία
2	ναι <input type="checkbox"/> όχι <input checked="" type="checkbox"/>	υφιστάμενη κατάσταση διατήρησης	μέτρια B <input type="checkbox"/>	κακή Γ <input type="checkbox"/>	B <input type="checkbox"/>	Γ <input type="checkbox"/>	εξωτερικά B <input type="checkbox"/>	Γ <input type="checkbox"/>	επίκλυση	δώμα A B Γ	εμφανής	<input type="checkbox"/>	ίχνη	<input type="checkbox"/>								



απόσπασμα χάρτη	κλίμακα 1/1000
σύνταξη:	
ημερομηνία:	



ΕΛΛΑΣ 		Αρχείο προστασίας της Ευρωπαϊκής Πολιτιστικής Κληρονομιάς	Αξιόλογα παραδοσιακά κτίρια	Κατηγορία διατήρησης:															
ΥΠΟΥΡΓΕΙΟ ΜΑΚΕΔΟΝΙΑΣ - ΘΡΑΚΗΣ - ΔΙΕΥΘΥΝΣΗ ΠΟΛΙΤΙΣΜΟΥ				Αύξων αριθμός διατήρησης:															
Νομός: Κιλκίς	Δήμος ή Κοινότητα: Γουρύνισσας	Δημοτικό διαμέρισμα: Γουρύνισσας	Τοποθεσία ή Συνοικία:																
Διεύθυνση: Ο.Τ. Γ107 Οδός: Πλατεία 28ης Οκτωβρίου Αριθμός:		Επωνυμία ακινήτου: Ιδιοκτήτες: Κατοικία Βιβαίρη																	
Χρονολόγηση: 1940-70	Χρήση ορόφου κατοικία αρχική: ισογείου αναψυχή	ορόφου κατοικία σήμερα: ισογείου κενό	Κτηματολόγιο:																
Περιγραφή: Το κύριο κτιριακότατα αποτελεί παλιότερη κατασκευή, που δέχθηκε επεμβάσεις στη δεκαετία του '70. Το κύριο δεν παρουσιάζει ιδιαίτερα ευδοιαφέροντα χαρακτηριστικά, η θέση τους όμως (πλατεία 28ης Οκτωβρίου) και οι εσωτερικές αναρτήσεις του όγκου του δικαιολογούν το χαρακτηρισμό του.																			
αριθμός ορόφων	υπόγειο	καλή <input checked="" type="checkbox"/> A	μετρία <input type="checkbox"/> B	κακή <input type="checkbox"/> Γ	φωτ. οργανανισμός:	A <input checked="" type="checkbox"/> B <input type="checkbox"/> Γ <input type="checkbox"/>	λοιπά τμήματα κτιρίου	εσωτερικά <input checked="" type="checkbox"/> A <input type="checkbox"/> B <input type="checkbox"/> Γ <input type="checkbox"/>	εξωτερικά <input type="checkbox"/> A <input type="checkbox"/> B <input type="checkbox"/> Γ <input type="checkbox"/>	επικάλυψη	στέγη A B Γ <input checked="" type="checkbox"/> <input type="checkbox"/> <input type="checkbox"/>	δώμα A B Γ <input type="checkbox"/> <input type="checkbox"/> <input type="checkbox"/>	υγρασία	ανύπαρκτη <input checked="" type="checkbox"/> εμφανής <input type="checkbox"/> ίχνη <input type="checkbox"/>	υφιστάμενη προστασία	ΥΠΠΟ <input type="checkbox"/> ΥΠΕΧΩΔΕ <input type="checkbox"/> ΥΜΑ-Θ <input type="checkbox"/>	προτεινόμενη προστασία	A <input type="checkbox"/> B <input checked="" type="checkbox"/> Γ <input type="checkbox"/>	χρονολογία
2	ναι <input type="checkbox"/> όχι <input checked="" type="checkbox"/>	υφιστάμενη κατάσταση διατήρησης																	



απόσπασμα χάρτη


κλίμακα 1/1000



σύνταξη:

ημερομηνία:



A photograph of a two-story building with a tiled roof and a balcony, partially obscured by bare trees. The building has a mix of light-colored plaster and exposed brickwork. A white fence is in the foreground.



<b>ΕΛΛΑΣ</b>		Αρχείο προστασίας της Ευρωπαϊκής Πολιτιστικής Κληρονομιάς		Αξιόλογα παραδοσιακά κτίρια		Κατηγορία διατήρησης:	
<b>ΥΠΟΥΡΓΕΙΟ ΜΑΚΕΔΟΝΙΑΣ - ΘΡΑΚΗΣ - ΔΙΕΥΘΥΝΣΗ ΠΟΛΙΤΙΣΜΟΥ</b>						Αύξων αριθμός διατήρησης:	
<b>Νομός:</b> Κιλκίς		<b>Δήμος ή Κοινότητα:</b> Γουμένισσα		<b>Δημοτικό διαμέρισμα:</b> Γουμένισσα		<b>Τοποθεσία ή Συνοικία:</b>	
<b>Διεύθυνση:</b> Ο.Τ. Γ147 Οδός: Ταβουλάρη		<b>Αριθμός:</b> 52		<b>Επωνυμία ακινήτου:</b> Ιδιοκτήτες: Κατοικία Κίκας Πετρωτώδη			
<b>Χρονολόγηση:</b> 1912-1940		<b>Χρήση ορόφου:</b> οικία <b>αρχική:</b> ισογείου -//-		<b>ορόφου:</b> οικία <b>σήμερα:</b> ισογείου -//-		<b>Κτηματολόγιο:</b>	
<b>Περιγραφή:</b> Κτίσμα η ιδιοκτησία του οποίου προφανώς διαμερίσθηκε και ανακαινίστηκε το εμπρόσθιο τμήμα του, ενώ το πίσω διατηρεί τον αρχικό φέροντα οργανισμό του, τη στέγη και την τοιχοποιία του. Η αρχική του φάση ανήκει στην παραδοσιακή μακεδονική αρχιτεκτονική της ύστερης τουρκοκρατίας. Και το αρχικό κτίσμα έχει υποστεί προδικές (βελτία) και αλλοιώσεις (σολιάδες κλπ)							
<b>αριθμός ορόφων</b>	<b>υπόγειο</b>	<b>καλή</b> A <input type="checkbox"/>	<b>υφιστάμενη κατάσταση διατήρησης</b>	<b>μέτρια</b> B <input checked="" type="checkbox"/>	<b>κακή</b> Γ <input type="checkbox"/>	<b>στέγη</b> A B Γ <input checked="" type="checkbox"/> <input type="checkbox"/> <input type="checkbox"/>	<b>υγρασία</b> ανύπαρκτη <input checked="" type="checkbox"/> εμφανής <input type="checkbox"/> ίχνη <input type="checkbox"/>
2	<input checked="" type="checkbox"/> ναι <input type="checkbox"/> όχι	<input type="checkbox"/> A <input checked="" type="checkbox"/> B <input type="checkbox"/> Γ	<input type="checkbox"/> A <input checked="" type="checkbox"/> B <input type="checkbox"/> Γ	<input type="checkbox"/> A <input checked="" type="checkbox"/> B <input type="checkbox"/> Γ	<input type="checkbox"/> A <input checked="" type="checkbox"/> B <input type="checkbox"/> Γ	<input checked="" type="checkbox"/> A <input checked="" type="checkbox"/> B <input type="checkbox"/> Γ	<input type="checkbox"/> A <input checked="" type="checkbox"/> B <input type="checkbox"/> Γ



<b>απόσπασμα χάρτη</b>		<b>κλίμακα</b> 1/6000	
<b>σύνταξη:</b>			
<b>ημερομηνία:</b>			



ΕΛΛΑΣ <b>II</b>	Αρχείο προστασίας της Ευρωπαϊκής Πολιτιστικής Κληρονομιάς	Αξιόλογα παραδοσιακά κτίρια	Κατηγορία διατήρησης:
ΥΠΟΥΡΓΕΙΟ ΜΑΚΕΔΟΝΙΑΣ - ΘΡΑΚΗΣ - ΔΙΕΥΘΥΝΣΗ ΠΟΛΙΤΙΣΜΟΥ			Αύξων αριθμός διατήρησης:
Νομός: Κιλκίς	Δήμος ή Κοινότητα: Γουμένισσα	Δημοτικό διαμέρισμα: Γουμένισσα	Τοποθεσία ή Συνοικία:
Διεύθυνση: Πεζόδρομος Κάθεως Ο.Τ. Γ 120 Οδός: στην Ι. Δραχούρη	Αριθμός:	Επωνυμία ακινήτου: Ιδιοκτήτες: κατοικία Πετρογέχα	
Χρονολόγηση: 1860-1912	Χρήση ορόφου κατοικία αρχική: ισόγειου κατοικία	ορόφου κατοικία σήμερα: ισόγειου κατοικία	Κτηματολόγιο:

Περιγραφή: Μεγάλο πρατυμέτωπο κτίσμα της παραδοσιακής μακεδονικής αρχιτεκτονικής, με φαρδιά αετρήα, χαλιάτα και σιγή. Αρκετές επεμβάσεις αλλοίωσης μορφολογική και δομική χαρακτηριστική. Βρίσκεται στο στενό πέρασμα ανάμεσα στην ομήα Μούδα και ραφείου Μαζούρη. Το στενό δρομάκι "δίνει" στην οδ. Ι. Δραχούρη.

αριθμός ορόφων	υπόγειο	καλή	A	κατάσταση	μέτρια	κακή	Γ	εσωτερικά	A	εξωτερικά	B	Γ	στέγη	A	B	Γ	δωμά	A	B	Γ	υγρασία	ανύπαρκτη	εμφανής	ίχνη	ΥΠΠΟ	ΥΠΕΧΩΔΕ	ΥΜΑ-Θ	προτεινόμενη	προστασία	A	B	Γ	χρονολογία		
2	ναι <input checked="" type="checkbox"/> όχι <input type="checkbox"/>	υφισταμένη	<input type="checkbox"/>	κατάσταση	<input checked="" type="checkbox"/>	κακή	<input type="checkbox"/>	εσωτερικά	<input checked="" type="checkbox"/>	εξωτερικά	<input checked="" type="checkbox"/>	<input type="checkbox"/>	στέγη	<input checked="" type="checkbox"/>	<input type="checkbox"/>	<input type="checkbox"/>	δωμά	<input type="checkbox"/>	<input type="checkbox"/>	<input type="checkbox"/>	υγρασία	<input checked="" type="checkbox"/>	<input type="checkbox"/>	<input type="checkbox"/>	ΥΠΠΟ	<input type="checkbox"/>	ΥΠΕΧΩΔΕ	<input type="checkbox"/>	ΥΜΑ-Θ	<input type="checkbox"/>	προτεινόμενη	<input checked="" type="checkbox"/>	προστασία	<input type="checkbox"/>	χρονολογία




απόσπασμα χάρτη	κλίμακα 1/1000
σύνταξη:	
ημερομηνία:	







ΕΛΛΑΣ 	Αρχείο προστασίας της Ευρωπαϊκής Πολιτιστικής Κληρονομιάς	Αξιόλογα παραδοσιακά κτίρια	Κατηγορία διατήρησης:
ΥΠΟΥΡΓΕΙΟ ΜΑΚΕΔΟΝΙΑΣ - ΘΡΑΚΗΣ - ΔΙΕΥΘΥΝΣΗ ΠΟΛΙΤΙΣΜΟΥ			Αύξων αριθμός διατήρησης:
Νομός: Κιλκίς	Δήμος ή Κοινότητα: Γουρύνι66ας	Δημοτικό διαμέρισμα: Γουρύνι66ας	Τοποθεσία ή Συννοικία:
Διεύθυνση: Ο.Τ. Γ161 Οδός: Βενιζέλου	Αριθμός: 26	Επωνυμία ακινήτου: Ιδιοκτήτες:	
Χρονολόγηση: 1940-70	Χρήση ορόφου κατοικία αρχική: ισογείου ερπώριο	ορόφου κατοικία σήμερα: ισογείου ερπώριο	Κτηματολόγιο:
Περιγραφή: Κτίριο νεότερο με κάποια αξιόλογα μορφολογικά χαρακτηριστικά και καλή ογκομετρία			

αριθμός ορόφων	υπόγειο	καλή	A <input checked="" type="checkbox"/>	φάρ οργάνισμός:	A <input checked="" type="checkbox"/>	λοιπά τμήματα κτίριου	εσωτερικά	A <input checked="" type="checkbox"/>	επικάλυψη	στέγη	A B Γ	υγρασία	ανύπαρκτη	<input checked="" type="checkbox"/>	υφιστάμενη προστασία	ΥΠΠΟ	ΥΠΕΧΩΔΕ	ΥΜΑ-Θ	προτεινόμενη προστασία	A <input type="checkbox"/>	B <input checked="" type="checkbox"/>	Γ <input type="checkbox"/>	χρονολογία
2	ναι <input type="checkbox"/> όχι <input checked="" type="checkbox"/>	υφισταμένη κατάσταση διατήρησης	μέτρια B <input type="checkbox"/> κακή Γ <input type="checkbox"/>				εξωτερικά B <input type="checkbox"/> Γ <input type="checkbox"/> A <input checked="" type="checkbox"/> B <input type="checkbox"/> Γ <input type="checkbox"/>																



απόσπασμα χάρτη	κλίμακα
σύνταξη:	
ημερομηνία:	







ΕΛΛΑΣ <b>II</b>		Αρχείο προστασίας της Ευρωπαϊκής Πολιτιστικής Κληρονομιάς	Αξιόλογα παραδοσιακά κτίρια	Κατηγορία διατήρησης:
ΥΠΟΥΡΓΕΙΟ ΜΑΚΕΔΟΝΙΑΣ - ΘΡΑΚΗΣ - ΔΙΕΥΘΥΝΣΗ ΠΟΛΙΤΙΣΜΟΥ				Αύξων αριθμός διατήρησης:
Νομός: Κιλίκις	Δήμος ή Κοινότητα: Γουρύνι66ας	Δημοτικό διαμέρισμα: Γουρύνι66ας	Τοποθεσία ή Συνοικία:	
Διεύθυνση: Ο.Τ. Γ103 Οδός: Παύλου Μελά		Αριθμός:	Επωνυμία ακινήτου: Ιδιοκτήτες:	
Χρονολόγηση: 1940	Χρήση ορόφου κατοικία αρχική: ισογείου κατοικία	ορόφου κατοικία σήμερα: ισογείου κατοικία	Κτηματολόγιο:	
Περιγραφή: Κτίριο που ανακατασκευάστηκε 6κεδόν εφολοκλήρου μετά απο πυρκαγιά μιας αρχικής κατασκευής. Δεν φέρει ιδιαίτερα αξιόλογα στοιχεία παρα την ιδιομορφη κατασκευαστική δομή του.				

αριθμός ορόφων	υπόγειο	καλή A <input type="checkbox"/>	μετρια B <input checked="" type="checkbox"/>	κακή Γ <input type="checkbox"/>	υφιστάμενη κατάσταση διατήρησης	σύνολο οργάνωσης	Α <input type="checkbox"/>	Β <input checked="" type="checkbox"/>	Γ <input type="checkbox"/>	λοιπά τμήματα κτίριου	εσωτερικά Α <input type="checkbox"/> Β <input checked="" type="checkbox"/> Γ <input type="checkbox"/>	εξωτερικά Α <input type="checkbox"/> Β <input checked="" type="checkbox"/> Γ <input type="checkbox"/>	επικάλυψη στέγη Α Β Γ <input checked="" type="checkbox"/> <input type="checkbox"/> <input type="checkbox"/> δώμα Α Β Γ <input type="checkbox"/> <input type="checkbox"/> <input type="checkbox"/>	υγρασία ανύπαρκτη <input checked="" type="checkbox"/> εμφανής <input type="checkbox"/> ίχνη <input type="checkbox"/>	υφιστάμενη προστασία	ΥΠΠΟ <input type="checkbox"/> ΥΠΕΧΩΔΕ <input type="checkbox"/> ΥΜΑ-Θ <input type="checkbox"/>	προτεινόμενη προστασία	Α <input type="checkbox"/> Β <input checked="" type="checkbox"/> Γ <input type="checkbox"/>	χρονολογία
2	ναι <input type="checkbox"/> όχι <input checked="" type="checkbox"/>																		



απόσπασμα χάρτη	κλίμακα 1/1000
σύνταξη: ημερομηνία:	



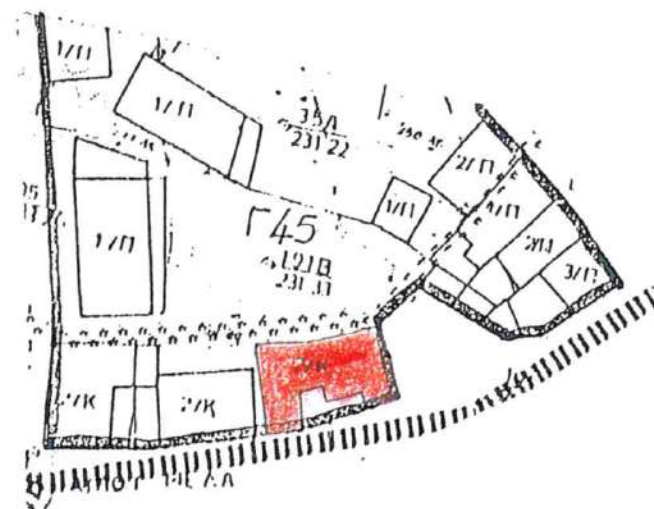
ΕΛΛΑΣ <b>II</b>	Αρχείο προστασίας της Ευρωπαϊκής Πολιτιστικής Κληρονομιάς	Αξιόλογα παραδοσιακά κτίρια	Κατηγορία διατήρησης:
ΥΠΟΥΡΓΕΙΟ ΜΑΚΕΔΟΝΙΑΣ - ΘΡΑΚΗΣ - ΔΙΕΥΘΥΝΣΗ ΠΟΛΙΤΙΣΜΟΥ			Αύξων αριθμός διατήρησης:
Νομός: Κιλκίς	Δήμος ή Κοινότητα: Γουμένισσας	Δημοτικό διαμέρισμα: Γουμένισσας	Τοποθεσία ή Συνοικία:
Διεύθυνση: Ο.Τ. Γ45 Οδός: Παύλου Μετα	Αριθμός:	Επωνυμία ακινήτου: Ιδιοκτήτες:	
Χρονολόγηση: 1860-1912	Χρήση ορόφου κατοικία αρχική: ισογείου κατοικία	ορόφου κατοικία σήμερα: ισογείου κατοικία	Κτηματολόγιο:
Περιγραφή: Κτίρια με ευτυγησιακή διαβάθριση οδών και αναλογιών. Παρά τις νέες επεμβάσεις διατηρεί την αξιόλογη ογκομετρία του. Μαζί με τα υπόλοιπα σπίτια του ιδίου μετώπου του δρόμου αποτελούν ενότητα κτιρίων της παραδοσιακής μακεδονικής αρχιτεκτονικής.			

αριθμός ορόφων	υπόγειο	καλή A <input checked="" type="checkbox"/>	μέτρια B <input type="checkbox"/>	κακή Γ <input type="checkbox"/>	υφιστάμενη κατάσταση διατήρησης	καλή A <input checked="" type="checkbox"/>	μέτρια B <input type="checkbox"/>	κακή Γ <input type="checkbox"/>	εσωτερικά A <input checked="" type="checkbox"/>	μέτρια B <input type="checkbox"/>	κακή Γ <input type="checkbox"/>	εξωτερικά A <input checked="" type="checkbox"/>	μέτρια B <input type="checkbox"/>	κακή Γ <input type="checkbox"/>	στεγή A B Γ <input checked="" type="checkbox"/>	δώμα A B Γ <input type="checkbox"/>	υγρασία	ανύπαρκτη <input checked="" type="checkbox"/>	εμφανής <input type="checkbox"/>	ίχνη <input type="checkbox"/>	υφιστάμενη προστασία	ΥΠΠΟ <input type="checkbox"/> ΥΠΕΧΩΔΕ <input type="checkbox"/> ΥΜΑ-Θ <input type="checkbox"/>	προτεινόμενη προστασία	A <input type="checkbox"/>	B <input checked="" type="checkbox"/>	Γ <input type="checkbox"/>	χρονολογία
2	ναι <input type="checkbox"/> όχι <input checked="" type="checkbox"/>																										



απόσπασμα χάρτη

κλίμακα 1/1000



σύνταξη:

ημερομηνία:



ΕΛΛΑΣ <b>II</b>		Αρχείο προστασίας της Ευρωπαϊκής Πολιτιστικής Κληρονομιάς	Αξιόλογα παραδοσιακά κτίρια	Κατηγορία διατήρησης:
ΥΠΟΥΡΓΕΙΟ ΜΑΚΕΔΟΝΙΑΣ - ΘΡΑΚΗΣ - ΔΙΕΥΘΥΝΣΗ ΠΟΛΙΤΙΣΜΟΥ				Αύξων αριθμός διατήρησης:
Νομός: Κιλκίς	Δήμος ή Κοινότητα: Γουμένισσα	Δημοτικό διαμέρισμα: Γουμένισσα	Τοποθεσία ή Συννοικία:	
Διεύθυνση: Ο.Τ. Γ81 οδός: παρόδος Βοδενών		Αριθμός: 7	Επωνυμία ακινήτου: Ιδιοκτήτες: Κατοικία Τάτση	
Χρονολόγηση: 1912-1940	Χρήση ορόφου αρχική: κατοικία	ορόφου σήμερα: κατοικία	Κτηματολόγιο:	
Περιγραφή: Κτίσμα των αρχών του αιώνα με βαφή νεοκλασικά μορφολογικά στοιχεία και ελάχιστες επεμβάσεις και αλλιώσεις.				

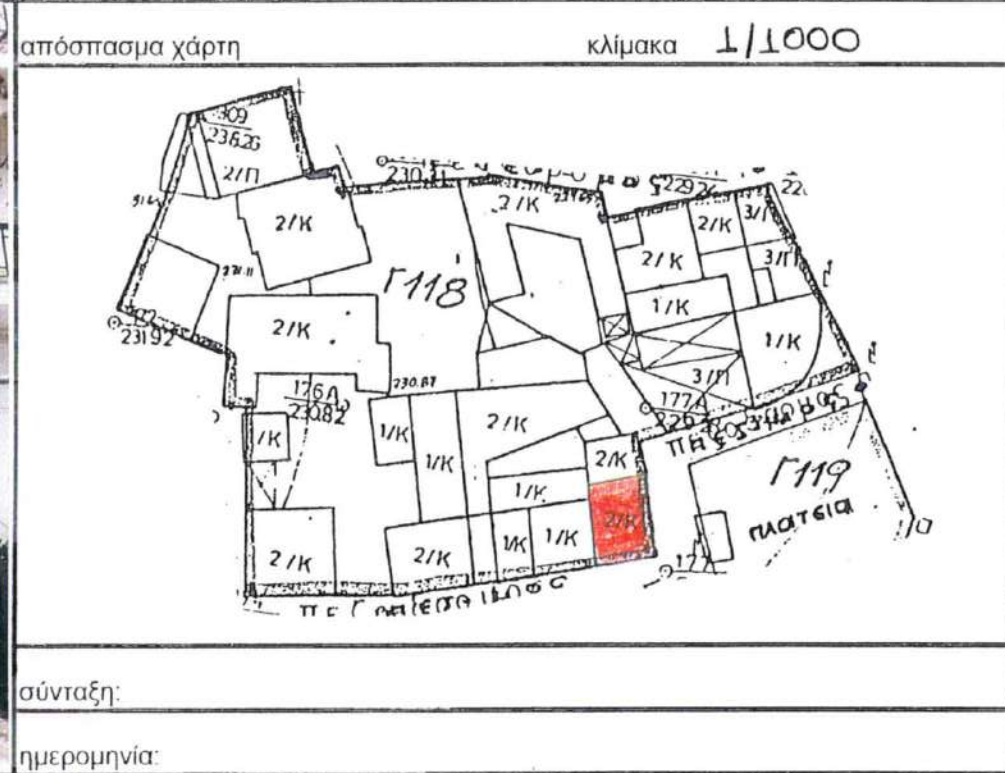
αριθμός ορόφων	υπόγειο	καλή	A	μετρία	B	κακή	Γ	εσωτερικά	A	B	Γ	εξωτερικά	A	B	Γ	στέγη	A	B	Γ	δωμά	A	B	Γ	υγρασία	ανύπαρκτη	εμφανής	ίχνη	ΥΠΠΟ	ΥΠΕΧΩΔΕ	ΥΜΑ-Θ	προτεινόμενη προστασία	A	B	Γ	χρονολογία
2	ναι <input type="checkbox"/> όχι <input checked="" type="checkbox"/>	υφισταμένη κατάσταση διατήρησης	<input checked="" type="checkbox"/>	<input type="checkbox"/>	<input type="checkbox"/>	<input type="checkbox"/>	<input type="checkbox"/>	<input checked="" type="checkbox"/>	<input type="checkbox"/>	<input type="checkbox"/>	<input type="checkbox"/>	<input type="checkbox"/>	<input type="checkbox"/>	<input type="checkbox"/>	<input type="checkbox"/>	<input checked="" type="checkbox"/>	<input checked="" type="checkbox"/>	<input type="checkbox"/>	<input type="checkbox"/>	<input type="checkbox"/>	<input type="checkbox"/>	<input type="checkbox"/>	<input type="checkbox"/>	<input type="checkbox"/>	<input type="checkbox"/>	<input type="checkbox"/>	<input type="checkbox"/>	<input type="checkbox"/>	<input type="checkbox"/>	<input type="checkbox"/>	<input type="checkbox"/>	<input type="checkbox"/>	<input type="checkbox"/>	<input type="checkbox"/>	



απόσπασμα χάρτη	κλίμακα 1/1000
σύνταξη:	ημερομηνία:



ΕΛΛΑΣ <b>II</b>		Αρχείο προστασίας της Ευρωπαϊκής Πολιτιστικής Κληρονομιάς		Αξιόλογα παραδοσιακά κτίρια		Κατηγορία διατήρησης:	
ΥΠΟΥΡΓΕΙΟ ΜΑΚΕΔΟΝΙΑΣ - ΘΡΑΚΗΣ - ΔΙΕΥΘΥΝΣΗ ΠΟΛΙΤΙΣΜΟΥ						Αύξων αριθμός διατήρησης:	
Νομός: Κιλκίς		Δήμος ή Κοινότητα: Γουμένισσας		Δημοτικό διαμέρισμα: Γουμένισσας		Τοποθεσία ή Συνοικία:	
Διεύθυνση: Ο.Τ. Γ118 οδός: ηλ.Θάνου Ζελέγκου		Αριθμός:		Επωνυμία ακινήτου: Ιδιοκτήτες: Κατοικία Α.Βούζα			
Χρονολόγηση: 1912-1940		Χρήση ορόφου κατοικία αρχική: ισογείου		ορόφου κατοικία σήμερα: ισογείου αναψυχή		Κτηματολόγιο:	
Περιγραφή: Το κτίσμα βρίσκεται σε καίρια θέση καθώς χωροθετείται στα δυτικά της κεντρικής πλατείας. Πρέπει να ήταν αξιόλογο κτίσμα-όπως παρατηρούμε από τις άλλες πλευρές - έχει όμως δεχθεί βάρβαρες επεμβάσεις όπως η πρόσοψη του καταστήματος του ισογείου και το κλείσιμο-ανοιγμάτων στον όροφο, που όχι μόνο το αλλοιώνουν αλλά προβάλλουν και την εικόνα του συνόλου.							
αριθμός ορόφων	υπόγειο	καλή A <input type="checkbox"/>	υφισταμένη κατάσταση διατήρησης	μέτρια B <input checked="" type="checkbox"/>	κακή Γ <input type="checkbox"/>	εσωτερικά A <input type="checkbox"/>	εξωτερικά B <input checked="" type="checkbox"/>
2	ναι <input type="checkbox"/> όχι <input checked="" type="checkbox"/>						







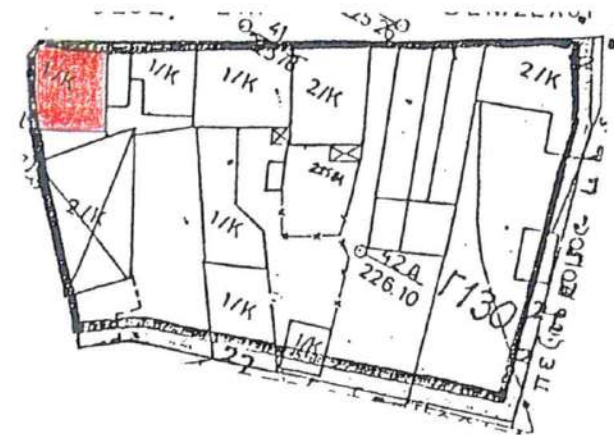


ΕΛΛΑΣ 		Αρχείο προστασίας της Ευρωπαϊκής Πολιτιστικής Κληρονομιάς	Αξιόλογα παραδοσιακά κτίρια	Κατηγορία διατήρησης:																											
ΥΠΟΥΡΓΕΙΟ ΜΑΚΕΔΟΝΙΑΣ - ΘΡΑΚΗΣ - ΔΙΕΥΘΥΝΣΗ ΠΟΛΙΤΙΣΜΟΥ				Αύξων αριθμός διατήρησης:																											
Νομός: Κιλίκις	Δήμος ή Κοινότητα: Γουμένισσα	Δημοτικό διαμέρισμα: Γουμένισσα	Τοποθεσία ή Συνοικία:																												
Διεύθυνση: Ο.Τ. Γ130 οδός: γωνία οδών Βενιζέλου - κ. Γκόνου Αριθμός:		Επωνυμία ακινήτου: Ιδιοκτήτες: Ι.Ν. Αχ. Γεωργίου																													
Χρονολόγηση: 1912-1940	Χρήση ορόφου κατοικία - γραφεία Έπαρχου αρχική: ισόγειου κατάστημα	ορόφου καφετιά σήμερα: ισόγειου κατάστημα	Κτηματολόγιο:																												
Περιγραφή: Τυπικό διώροφο κτίσμα του εμπορικού κέντρου, με την διαμόρφωση μεγάλων ανοιγμάτων με κτιτωύς πεσσούς στο ισόγειο και τον ευφυαγή όροφο με λίγα ανοίγματα και 3 εξώσους. Δομικό στοιχείο είναι το ψηφισμένο κόκκινο ευφυαγές τούβλο με ξυλοδεσιές.																															
αριθμός ορόφων	υπόγειο	καλή A <input type="checkbox"/>	μετρία B <input checked="" type="checkbox"/>	κακή Γ <input type="checkbox"/>	φύλο οργανισμού:	A <input type="checkbox"/>	B <input checked="" type="checkbox"/>	Γ <input type="checkbox"/>	λοιπά τμήματα κτιρίου	εσωτερικά A <input type="checkbox"/>	B <input checked="" type="checkbox"/>	Γ <input type="checkbox"/>	εξωτερικά A <input type="checkbox"/>	B <input checked="" type="checkbox"/>	Γ <input type="checkbox"/>	επικάλυψη	στέγη A B Γ <input checked="" type="checkbox"/>	δώμα A B Γ <input type="checkbox"/>	υγρασία	ανύπαρκτη <input type="checkbox"/>	εμφανής <input type="checkbox"/>	ίχνη <input checked="" type="checkbox"/>	υφιστάμενη προστασία	ΥΠΠΟ <input type="checkbox"/>	ΥΠΕΧΩΔΕ <input type="checkbox"/>	ΥΜΑ-Θ <input type="checkbox"/>	προτεινόμενη προστασία	A <input type="checkbox"/>	B <input checked="" type="checkbox"/>	Γ <input type="checkbox"/>	χρονολογία
2	ναι <input type="checkbox"/> όχι <input checked="" type="checkbox"/>	υφισταμένη κατάσταση διατήρησης																													



απόσπασμα χάρτη

κλίμακα 1/1000



σύνταξη:

ημερομηνία:

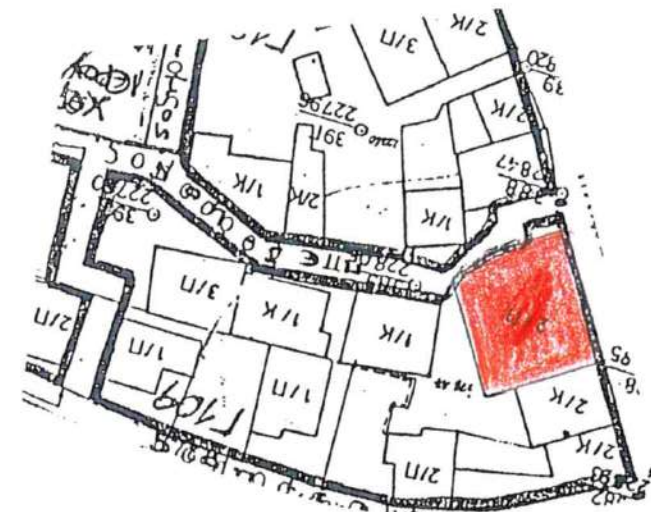


ΕΛΛΑΣ <b>II</b>		Αρχείο προστασίας της Ευρωπαϊκής Πολιτιστικής Κληρονομιάς		Αξιόλογα παραδοσιακά κτίρια		Κατηγορία διατήρησης:						
ΥΠΟΥΡΓΕΙΟ ΜΑΚΕΔΟΝΙΑΣ - ΘΡΑΚΗΣ - ΔΙΕΥΘΥΝΣΗ ΠΟΛΙΤΙΣΜΟΥ						Αύξων αριθμός διατήρησης:						
Νομός: Κιρκίς		Δήμος ή Κοινότητα: Γουμένισσα		Δημοτικό διαμέρισμα: Γουμένισσα		Τοποθεσία ή Συνοικία:						
Διεύθυνση: Ο.Τ. 7109 Οδός: Ίωνος Δρακούλη		Αριθμός: 24		Επωνυμία ακινήτου: Ιδιοκτήτες: Κατοικία Σαμαρά								
Χρονολόγηση: 1912 - 40		Χρήση ορόφου αρχική: Ξενοδοχείο καταστήματα		ορόφου οικία - κενό σήμερα: Ισογείου καταστήματα		Κτηματολόγιο:						
Περιγραφή: Αξιόλογο παρατυρόκτιριο κτισμένο στις αρχές του αιώνα με αετική μορφολογία. Η απιδωτή είσοδος επί του δρόμου χαρακτηρίζει τα επίσημα της Γουμένισσας. Είναι ειδικά διαμορφωμένο το ισόγειο με φαρδείς περσούς και μεγάλα ανοίγματα προκειμένου να λειτουργήσουν μαγαζιά. Δεν έχει υποστεί σημαντικές αλλοιώσεις παρά μόνο με πρόσθετη εξώσωση από μπατόν.												
αριθμός ορόφων	υπόγειο	καλή	A <input type="checkbox"/>	φέρ οργανισμός: A <input type="checkbox"/> B <input checked="" type="checkbox"/> Γ <input type="checkbox"/>	λοιπά τμήματα κτιρίου A <input type="checkbox"/> B <input checked="" type="checkbox"/> Γ <input type="checkbox"/>	εσωτερικά A <input type="checkbox"/> B <input checked="" type="checkbox"/> Γ <input type="checkbox"/>	εξωτερικά A <input type="checkbox"/> B <input checked="" type="checkbox"/> Γ <input type="checkbox"/>	επίκλυσή A B Γ <input checked="" type="checkbox"/> <input type="checkbox"/> <input type="checkbox"/> δώμα A B Γ <input type="checkbox"/> <input type="checkbox"/> <input type="checkbox"/>	υγρασία ανύπαρκτη <input checked="" type="checkbox"/> εμφανής <input type="checkbox"/> ίχνη <input type="checkbox"/>	υφιστάμενη προστασία ΥΠΠΟ <input type="checkbox"/> ΥΠΕΧΩΔΕ <input type="checkbox"/> ΥΜΑ-Θ <input type="checkbox"/>	προτεινόμενη προστασία A <input type="checkbox"/> B <input checked="" type="checkbox"/> Γ <input type="checkbox"/>	χρονολογία
2	ναι <input checked="" type="checkbox"/> όχι <input type="checkbox"/>	υφισταμένη κατάσταση διατήρησης μέτρια B <input checked="" type="checkbox"/> κακή Γ <input type="checkbox"/>										



απόσπασμα χάρτη

κλίμακα 1/1000



σύνταξη:

ημερομηνία:



ΕΛΛΑΣ <b>II</b>		Αρχείο προστασίας της Ευρωπαϊκής Πολιτιστικής Κληρονομιάς	Αξιόλογα παραδοσιακά κτίρια	Κατηγορία διατήρησης:
ΥΠΟΥΡΓΕΙΟ ΜΑΚΕΔΟΝΙΑΣ - ΘΡΑΚΗΣ - ΔΙΕΥΘΥΝΣΗ ΠΟΛΙΤΙΣΜΟΥ			Αύξων αριθμός διατήρησης:	
Νομός: Κιλκίς	Δήμος ή Κοινότητα: Γουμένισσα	Δημοτικό διαμέρισμα: Γουμένισσα	Τοποθεσία ή Συνοικία:	
Διεύθυνση: Ο.Τ.Γ. 113 οδός: Κοιμήσεως Θεοτόκου		Αριθμός: 14	Επωνυμία ακινήτου: Ιδιοκτήτες:	
Χρονολόγηση:	Χρήση ορόφου αρχική: ισογείου κατοικία	ορόφου κατοικία σήμερα: ισογείου κατοικία	Κτηματολόγιο:	
Περιγραφή: Παλαιό κτίριο με σημαντικές μορφολογικές και δομικές αλλοιώσεις, που κρατά ως τώρα τον αρχικό φέροντα οργανισμό του, κυρίως όφως αποτελεί μέτωπο με άλλες 3 κατοικίες στον οδ. Σακελλαρίου.				

αριθμός ορόφων	υπόγειο	καλή A <input checked="" type="checkbox"/>	μετρια B <input type="checkbox"/>	κακή Γ <input type="checkbox"/>	υφισταμένη κατάσταση διατήρησης	στέγη A B Γ <input checked="" type="checkbox"/> <input type="checkbox"/> <input type="checkbox"/>	υγρασία ανύπαρκτη <input checked="" type="checkbox"/> εμφανής <input type="checkbox"/> ίχνη <input type="checkbox"/>	ΥΠΠΟ <input type="checkbox"/> ΥΠΕΧΩΔΕ <input type="checkbox"/> ΥΜΑ-Θ <input type="checkbox"/>	χρονολογία
2	ναι <input type="checkbox"/> όχι <input checked="" type="checkbox"/>	A <input checked="" type="checkbox"/>	B <input type="checkbox"/>	Γ <input type="checkbox"/>	υφισταμένη κατάσταση διατήρησης	εσωτερικά A <input checked="" type="checkbox"/> B <input type="checkbox"/> Γ <input type="checkbox"/> εξωτερικά A <input checked="" type="checkbox"/> B <input type="checkbox"/> Γ <input type="checkbox"/>	ανύπαρκτη <input checked="" type="checkbox"/> εμφανής <input type="checkbox"/> ίχνη <input type="checkbox"/>	ΥΠΠΟ <input type="checkbox"/> ΥΠΕΧΩΔΕ <input type="checkbox"/> ΥΜΑ-Θ <input type="checkbox"/>	A <input type="checkbox"/> B <input checked="" type="checkbox"/> Γ <input type="checkbox"/>



απόσπασμα χάρτη	κλίμακα 1/1000
σύνταξη:	ημερομηνία:



ΕΛΛΑΣ <b>II</b>		Αρχείο προστασίας της Ευρωπαϊκής Πολιτιστικής Κληρονομιάς		Αξιόλογα παραδοσιακά κτίρια		Κατηγορία διατήρησης:										
ΥΠΟΥΡΓΕΙΟ ΜΑΚΕΔΟΝΙΑΣ - ΘΡΑΚΗΣ - ΔΙΕΥΘΥΝΣΗ ΠΟΛΙΤΙΣΜΟΥ						Αύξων αριθμός διατήρησης:										
Νομός: Κιλκίς		Δήμος ή Κοινότητα: Γουμένισσα		Δημοτικό διαμέρισμα: Γουμένισσα		Τοποθεσία ή Συνοικία:										
Διεύθυνση: Ο.Τ. Γ142 οδός: Καπετάν Γκόνου				Αριθμός: 33		Επωνυμία ακινήτου: Ιδιοκτήτες:										
Χρονολόγηση: 1912-1940		Χρήση ορόφου κατοικία αρχική: ισογείου κατοικία		ορόφου κατοικία σήμερα: ισογείου κατοικία		Κτηματολόγιο:										
Περιγραφή: Απλό δωρόφο σπίτι με είσοδο από τον δρόμο. Στο ισόγειο υπάρχουν ελάχιστα ανοίγματα, αναθέτως στον όροφο ανοίγονται 3 μεταλλικόπορτες και εξώσις. Η εξωτερική τωροφορολογία έχει υποστεί αλλοιώσεις (μεγάλος εξώσις, παράθυρα που είχαν μεταλλικόπορτες, επιχρίσματα).																
αριθμός ορόφων	υπόγειο	καλή A <input type="checkbox"/>	: φέρ οργανισμός:	A <input type="checkbox"/>	λοιπά τμήματα κτιρίου	εσωτερικά A <input type="checkbox"/>	επικάλυψη	στέγη A B Γ <input checked="" type="checkbox"/>	υγρασία	ΥΠΠΟ <input type="checkbox"/> ΥΠΕΧΩΔΕ <input type="checkbox"/> ΥΜΑ-Θ <input type="checkbox"/>	υφιστάμενη προστασία	προτεινόμενη προστασία	A <input type="checkbox"/>	χρονολογία		
2	ναι <input checked="" type="checkbox"/>	υφισταμένη κατάσταση		B <input checked="" type="checkbox"/>		B <input checked="" type="checkbox"/>		εξωτερικά B <input checked="" type="checkbox"/>					δώμα <input checked="" type="checkbox"/>		ανύπαρκτη <input checked="" type="checkbox"/>	B <input checked="" type="checkbox"/>
	όχι <input type="checkbox"/>	διατήρησης		κακή Γ <input type="checkbox"/>		Γ <input type="checkbox"/>		εξωτερικά B <input checked="" type="checkbox"/>					δωμά A B Γ <input type="checkbox"/>		εμφανής <input type="checkbox"/>	Γ <input type="checkbox"/>



απόσπασμα χάρτη	κλίμακα 1/1000
σύνταξη: ημερομηνία:	



## ΥΠΟΥΡΓΕΙΟ ΜΑΚΕΔΟΝΙΑΣ - ΘΡΑΚΗΣ - ΔΙΕΥΘΥΝΣΗ ΠΟΛΙΤΙΣΜΟΥ

Νομός: Κιλκίς

Δήμος ή  
Κοινότητα: ΤουλμένιεσαΔημοτικό  
δικαίωμα: ΤουλμένιεσαΤοποθεσία ή  
Συντομία:Διεύθυνση:  
Ο.Τ. Γ46 οδός: Δημάδην

Αριθμός: 2

Επώνυμο ακινήτου:  
Ιδιοκτήτες κατοικία Γ. Χριστιαντωνίδη

Χρονολόγηση: 1860-1912

Χρήση ορόφου  
αρχική: ισογείου

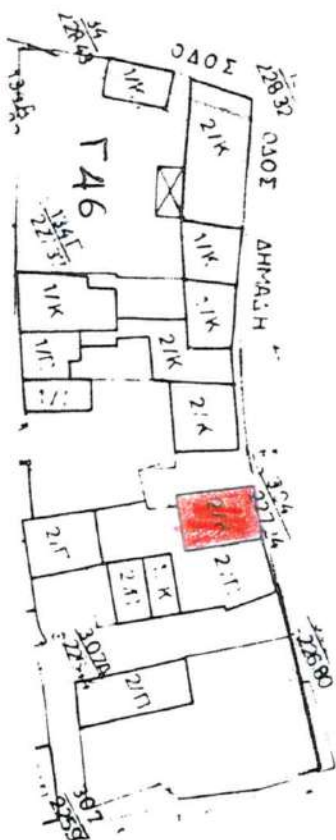
Κτηματολόγιο:

Περιγραφή: Δώροδο κτίριο κατασκευασμένο εξ ολοκλήρου από πηλιδιά, εως από μια μισή βέση από αργιλιόδομη. Τα εσωτερικά κτίρια κατασκευής του δηλώνουν ως οικονομικά δυνατότετα του πρώτου ιδιοκτήτη.

αριθμός ορόφων	υπόγειο	καλή	A <input type="checkbox"/>	A <input type="checkbox"/>	λοιπά τμήματα κτιρίου	εσωτερικά	A <input type="checkbox"/>	επικάλυψη	στεγνή	υγρασία	υψιστάμενη προστασία	ΥΠΠΟ	προτεινόμενη προστασία	A <input type="checkbox"/>	χρονολογία
2	ναι <input type="checkbox"/> όχι <input checked="" type="checkbox"/>	υψιστάμενη κατάσταση διατήρησης	B <input type="checkbox"/>	B <input type="checkbox"/>	εξωτερικά	B <input checked="" type="checkbox"/>	δωμά	ανυπαρκτή	αυξημένη	υψιστάμενη προστασία	ΥΠΕΧΩΔΕ	ΥΜΑ-Θ	B <input checked="" type="checkbox"/>		
		μέτρια	Γ <input checked="" type="checkbox"/>	Γ <input checked="" type="checkbox"/>		Α <input type="checkbox"/>	Α <input type="checkbox"/>	εμφανής	Ιχνη				Γ <input type="checkbox"/>		

απόσπασμα χάρτη

κλίμακα 1/1000



σύνταξη:

ημερομηνία:



## ΥΠΟΥΡΓΕΙΟ ΜΑΚΕΔΟΝΙΑΣ - ΘΡΑΚΗΣ - ΔΙΕΥΘΥΝΣΗ ΠΟΛΙΤΙΣΜΟΥ

Αύξων αριθμός διατήρησης:

Νομός: Κιλίκις

Δήμος ή  
Κοινότητα: ΓουμένισσαΔημοτικό  
δικαίωμα: ΓουμένισσαΤοποθεσία ή  
Συνολικά:Διεύθυνση:  
Ο.Τ. Γ129 οδός: Καπετάν Γκόνου

Αριθμός:

Επωνυμία ακινήτου:  
Ιδιοκτήτες: κατοικία Γ. Ίντου

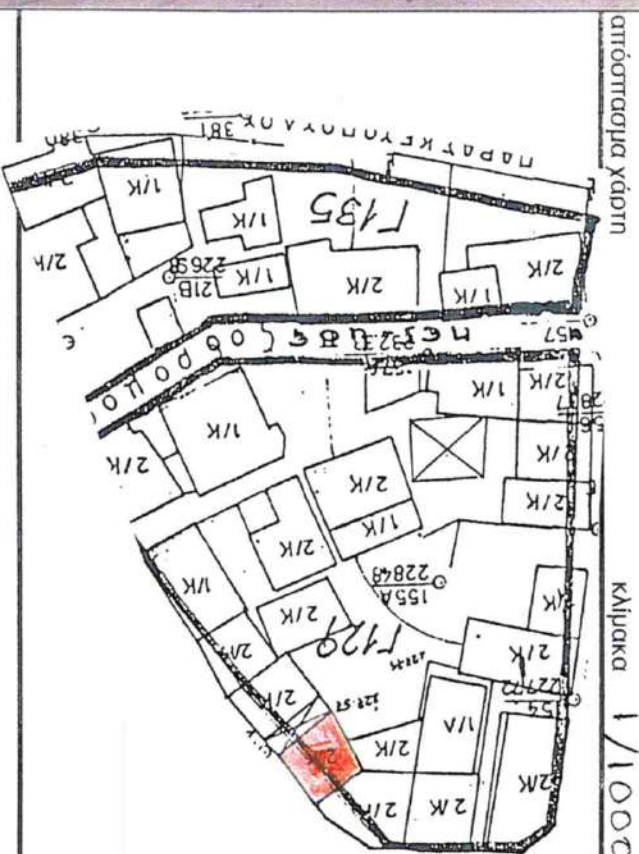
Χρονολόγηση: 1912-1940

Χρήση ορόφου  
αρχική: ισόγειο κατοικίαορόφου κατοικία  
σημερ.: ισόγειο κατοικία

Κτηματολόγιο:

Περιγραφή: Κτίριο με ελαφρώς αθροισμένη των μορφολογιών των χαρακτηριστικών, επί της οδού, συνεχίζοντας την τυπική μορφή φορτία των κτιρίων του εμπορικού κέντρου. Μεγάλα ανοίγματα με κλειστός πέσος στο ισόγειο, δωμάτιο τοιχοποιία με ορθογώνια παράθυρα και μία μισή κωνοφόρα με εξίσου σαν όροφο.

αριθμός ορόφων	υπόγειο	καλή	A	κακή	A	λοιπά τμήματα κτιρίου	εσωτερικά	A	εξωτερικά	A	επικάλυψη	στέγη	υγρασία	υφιστάμενη προστασία	ΥΠΟΤΟ	ΥΠΕΧΘΔΕ	ΥΜΑ-Θ	προτεινόμενη προστασία	A	χρονολογία
2	<input type="checkbox"/> ναι <input checked="" type="checkbox"/> όχι	<input type="checkbox"/> καλή <input checked="" type="checkbox"/> μέτρια <input type="checkbox"/> κακή	<input type="checkbox"/> A <input checked="" type="checkbox"/> B <input type="checkbox"/> Γ	<input type="checkbox"/> A <input checked="" type="checkbox"/> B <input type="checkbox"/> Γ	<input type="checkbox"/> A <input checked="" type="checkbox"/> B <input type="checkbox"/> Γ	<input type="checkbox"/> A <input checked="" type="checkbox"/> B <input type="checkbox"/> Γ	<input type="checkbox"/> A <input checked="" type="checkbox"/> B <input type="checkbox"/> Γ	<input type="checkbox"/> A <input checked="" type="checkbox"/> B <input type="checkbox"/> Γ	<input type="checkbox"/> A <input checked="" type="checkbox"/> B <input type="checkbox"/> Γ	<input type="checkbox"/> A <input checked="" type="checkbox"/> B <input type="checkbox"/> Γ	<input type="checkbox"/> A <input checked="" type="checkbox"/> B <input type="checkbox"/> Γ	<input type="checkbox"/> A <input checked="" type="checkbox"/> B <input type="checkbox"/> Γ	<input type="checkbox"/> A <input checked="" type="checkbox"/> B <input type="checkbox"/> Γ	<input type="checkbox"/> A <input checked="" type="checkbox"/> B <input type="checkbox"/> Γ	<input type="checkbox"/> A <input checked="" type="checkbox"/> B <input type="checkbox"/> Γ	<input type="checkbox"/> A <input checked="" type="checkbox"/> B <input type="checkbox"/> Γ	<input type="checkbox"/> A <input checked="" type="checkbox"/> B <input type="checkbox"/> Γ	<input type="checkbox"/> A <input checked="" type="checkbox"/> B <input type="checkbox"/> Γ	<input type="checkbox"/> A <input checked="" type="checkbox"/> B <input type="checkbox"/> Γ	



απόσταση χάρτη

κλίμακα 1/1000

σύνταξη:

ημερομηνία:



## ΥΠΟΥΡΓΕΙΟ ΜΑΚΕΔΟΝΙΑΣ - ΘΡΑΚΗΣ - ΔΙΕΥΘΥΝΣΗ ΠΟΛΙΤΙΣΜΟΥ

Νομός: Κιλίκis

Δήμος ή  
Κοινότητα: ΓουμένισσαςΔημοτικό  
διαμέρισμα: ΓουμένισσαςΤοποθεσία ή  
Συννοικία:Διεύθυνση:  
Ο.Τ. Γ118 οδός: πλ. Θάναυ Ζεφείρεου

Αριθμός:

Επινομή ακινήτου:  
Ιδιοκτήτες: Κατοικία Φαληρέντου

Χρονολόγηση: 1860-1912

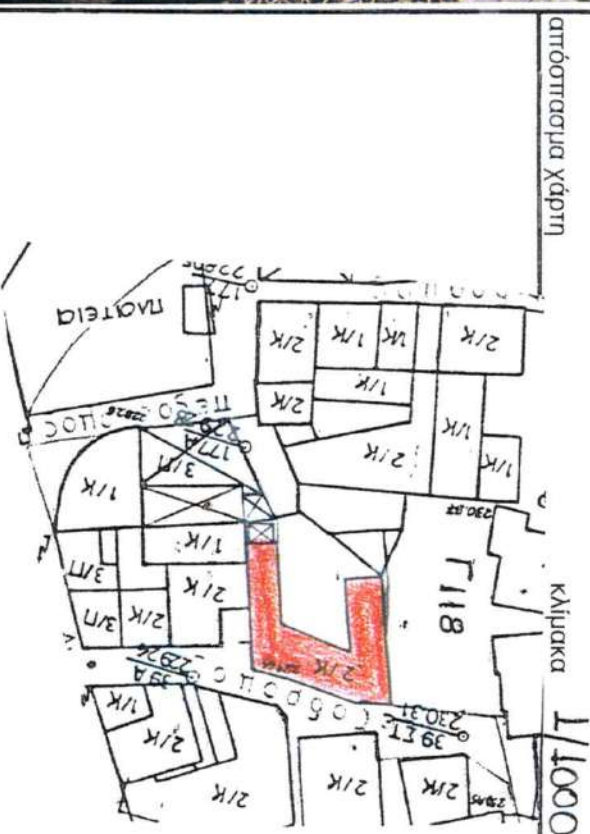
Χρήση ορόφου αρχική: κατοικία-θεωρητική σήμερα:

ορόφου κενό  
ορόφου κενό

Κτηματολόγιο:

Περιγραφή: Άνω τα παλαιότερα κτίσματα του οικισμού που ανήκει στον χαρακτηριστικό τύπο των ηλιαστών μακεδονικών κατοικιών. Το κτίσμα έχει μεγάλο όγκο και συνδέεται από διάφορα βοηθητικά κτίσματα. Η κατάσταση διατήρησης του είναι πολύ καλή, μπορεί να γίνει να γίνει σε το κτίσμα βρίσκεται υπό κατασκευή

αριθμός ορόφων	υπόγειο	καλή	A <input type="checkbox"/>	A <input type="checkbox"/>	λοιπά τμήματα κτιρίου	εσωτερικά	A <input type="checkbox"/>	επικάλυψη	στενή	υγρασία	υφιστάμενη προστασία	ΥΠΠΟ	προτεινόμενη προστασία	A <input type="checkbox"/>	χρονολογία
2	ναι <input type="checkbox"/> όχι <input checked="" type="checkbox"/>	υφιστάμενη κατάσταση διατήρησης	B <input type="checkbox"/>	B <input type="checkbox"/>	εξωτερικά	B <input type="checkbox"/>	A <input type="checkbox"/>	δύο <input type="checkbox"/>	ανάσπαρκτη	εμφανής	υφιστάμενη προστασία	ΥΠΕΧΔΕ	B <input checked="" type="checkbox"/>		
		φέρ. οργανισμός:	Γ <input checked="" type="checkbox"/>	Γ <input checked="" type="checkbox"/>		Γ <input checked="" type="checkbox"/>						ΥΜΑ-Θ	Γ <input type="checkbox"/>		



σύνταξη:

ημερομηνία:



## ΥΠΟΥΡΓΕΙΟ ΜΑΚΕΔΟΝΙΑΣ - ΘΡΑΚΗΣ - ΔΙΕΥΘΥΝΣΗ ΠΟΛΙΤΙΣΜΟΥ

Νομός: Κιλίκις

Δήμος ή  
Κοινότητα: ΤυμβένισσαΔημοτικό  
διαμέρισμα: ΤυμβένισσαΤοποθεσία ή  
Συντομία:Διεύθυνση:  
Ο.Τ. 7141 οδός: Μ. Αλεξάνδρου

Αριθμός:

Επτανυμία ακινήτου:  
Ιδιοκτήτες: Κατοικία Κάτσεια

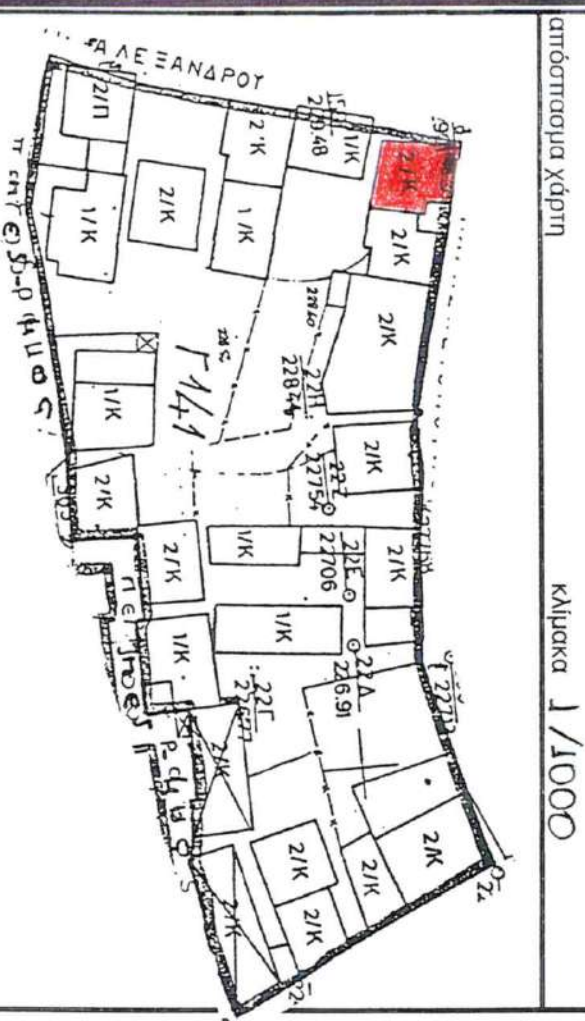
Χρονοδόνηση: 1912-1940

Χρήση ορόφου  
αρχική: ισόγειο κατοικίαορόφου  
σήμερα: ισόγειο κατοικία

Κτηματολόγιο:

Περιγραφή: Απλό διώροφο κτίσμα της παραδοσιακής μακεδονίτικης αρχιτεκτονικής. Μαςί με τα σύγχρονα του εσωτ. οδού, αποτελεί ένδοξα κειμήλια.

αριθμός ορόφων	υπόγειο	καλή	φέρ. οργανισμός:	λοιπά τμήματα κτιρίου	εσωτερικά	επικάλυψη	υγρασία	υπό	προτεινόμενη προστασία	χρονολογία
2	<input type="checkbox"/> ναι <input checked="" type="checkbox"/> όχι	<input checked="" type="checkbox"/> Α <input type="checkbox"/> Β <input type="checkbox"/> Γ	<input checked="" type="checkbox"/> Α <input type="checkbox"/> Β <input type="checkbox"/> Γ	<input checked="" type="checkbox"/> Α <input type="checkbox"/> Β <input type="checkbox"/> Γ	<input checked="" type="checkbox"/> Α <input type="checkbox"/> Β <input type="checkbox"/> Γ	<input checked="" type="checkbox"/> στέγη <input type="checkbox"/> Α Β Γ <input type="checkbox"/> δώμα <input type="checkbox"/> Α Β Γ	<input checked="" type="checkbox"/> ανάπτυξη <input type="checkbox"/> εμφανής <input type="checkbox"/> ίχνη	<input type="checkbox"/> ΥΠΕΧΩΔΕ <input type="checkbox"/> ΥΜΑ-Θ	<input type="checkbox"/> Α <input checked="" type="checkbox"/> Β <input type="checkbox"/> Γ	



σύνταξη:

ημερομηνία:



## ΥΠΟΥΡΓΕΙΟ ΜΑΚΕΔΟΝΙΑΣ - ΘΡΑΚΗΣ - ΔΙΕΥΘΥΝΣΗ ΠΟΛΙΤΙΣΜΟΥ

Αύξων αριθμός διατήρησης:

Νομός: Κιλίκις

Δήμος ή  
Κοινότητα: ΓουμένισσαΔημοτικό  
δικαίωμα: ΓουμένισσαΤοποθεσία ή  
Συνοικία:Διεύθυνση:  
Ο.Τ. Γ 113 οδός: Σακελάρη

Αριθμός: 13

Επώνυμο ακινήτου:  
Ιδιοκτήτες:

Χρονολόγηση: 1912 - 1940

Χρήση ορόφου αρχική: κατοικία  
ισογείου: βοηθητικοί χώροιορόφου κατοικία  
ισογείου κατοικία

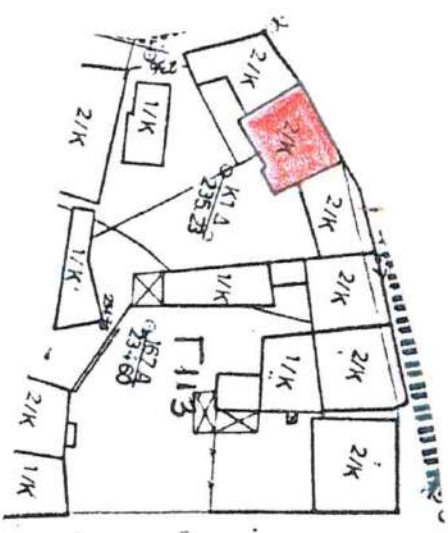
Κτηματολόγιο:

Περιγραφή: Κτίσμα παραδοσιακής μορφολογίας αρχιτεκτονικής με φερδιά αερέχα στη ετέρη μια οροφή των τοιχοποιιών του, οι επιφανειακές φθορές που έχει υποστεί από το χρόνο μεσο επιφύσεων να δοθεί μέγιστο από το επίχρησμο που είχαν αρχικά όλα τα μίμυ - πώχυσμα το ισόγειο ήταν δομημένα με αργολιθοδομή και πυκνή ετέρημα εξωτερικών ξυλοδεσιών, ενώ ο ορόφος είναι κατασκευασμένος με πηλικά και ξυλοδεσιών. Διατηρούνται σε κακή κατάσταση και ξύλινα πάνδεσμο. Το κτίσμα αποτελεί μέγιστο με άλλα 3 στα δρόμο.

αριθμός ορόφων	υπόγειο	καλή	A <input type="checkbox"/>	A <input type="checkbox"/>	λοιπά τμήματα κτιρίου	A <input type="checkbox"/>	εσωτερικά	A <input type="checkbox"/>	επικάλυψη	οτένη	υγρασία	υψιστάμενη προστασία	ΥΠΠΟ	προτεινόμενη προστασία	χρονολογία
2	ναι <input checked="" type="checkbox"/> όχι <input type="checkbox"/>	υψιστάμενη κατάσταση διατήρησης	μέτρια B <input type="checkbox"/> κακή Γ <input checked="" type="checkbox"/>	φέρ οργανισμός:	A <input type="checkbox"/> B <input type="checkbox"/> Γ <input checked="" type="checkbox"/>	A <input type="checkbox"/> B <input checked="" type="checkbox"/> Γ <input type="checkbox"/>	εσωτερικά B <input checked="" type="checkbox"/> A <input type="checkbox"/> Γ <input type="checkbox"/>	εξωτερικά A <input type="checkbox"/> B <input checked="" type="checkbox"/> Γ <input type="checkbox"/>	οτένη A B Γ <input checked="" type="checkbox"/> δύμα A B Γ <input type="checkbox"/>	αυτπαρκη <input type="checkbox"/> εμφανής <input type="checkbox"/> ίχνη <input checked="" type="checkbox"/>	υψιστάμενη προστασία	ΥΠΠΟ <input type="checkbox"/> ΥΠΕΧΑΕ <input type="checkbox"/> ΥΜΑ-Θ <input type="checkbox"/>	A <input type="checkbox"/> B <input checked="" type="checkbox"/> Γ <input type="checkbox"/>		

απόσπασμα χάρτη

κλίμακα 1/1000



σύνταξη:

ημερομηνία:



## ΥΠΟΥΡΓΕΙΟ ΜΑΚΕΔΟΝΙΑΣ - ΘΡΑΚΗΣ - ΔΙΕΥΘΥΝΣΗ ΠΟΛΙΤΙΣΜΟΥ

Νομός: **Κιλίκis** Δήμος ή Κοινότητα: **Τουμνένισσα**

Δημοτικό διαμέρισμα: **Τουμνένισσα**

Τοποθεσία ή Συνοικία:

Διεύθυνση: **Ο.Τ. 113 Οδός: Σακελλαρίου** Αριθμός: **15**

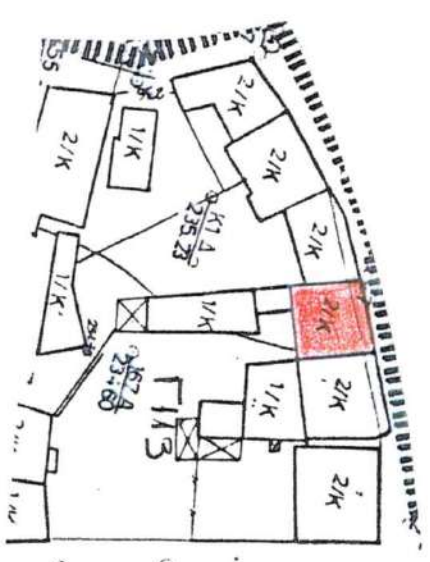
Επώνυμο ακινήτου: **Ιδιοκτήτες:**

Χρονολόγηση: **1912-1940** Χρήση ορόφου: **κατοικία** ορόφου: **κατωστά**

Κτηματολόγιο:

Περιγραφή: **Κτίσμα παραδοσιακής μακεδονικής αρχιτεκτονικής, ένα από τα 4 που δημιουργούν το συνεχές μέτωπο επί της οδού. Έχει ελαχίστους αλλοιώσεις στα μαρμαρολογικά και δομικά χαρακτηριστικά του. Η ελεσδός του γίνεται από αμφοίποτα επί της οδού, που οδηγεί πίσω στον αυλή.**

αριθμός ορόφων	υπόγειο	καλή	Α <input type="checkbox"/>	εσωτερικά	Α <input type="checkbox"/>	επικάλυψη	στενή	υγρασία	υφιστάμενη προστασία	ΥΠΠΟ	προτεινόμενη προστασία	Α <input type="checkbox"/>	χρονολογία
2	ναι <input checked="" type="checkbox"/> όχι <input type="checkbox"/>	υφιστάμενη κατάσταση διατήρησης	Β <input checked="" type="checkbox"/> Γ <input type="checkbox"/>	εξωτερικά	Β <input type="checkbox"/> Γ <input type="checkbox"/>	στέγη δώμα	Α <input type="checkbox"/> Β <input checked="" type="checkbox"/> Γ <input type="checkbox"/>	αυτπαρκτική εμφανής	<input type="checkbox"/>	ΥΠΕΧΘΔΕ ΥΜΑ-Θ	Β <input checked="" type="checkbox"/> Γ <input type="checkbox"/>		
		φέρ. οργανισμός:	Α <input type="checkbox"/> Β <input checked="" type="checkbox"/> Γ <input type="checkbox"/>	λοιπά τμήματα κτιρίου	Α <input type="checkbox"/> Β <input checked="" type="checkbox"/> Γ <input type="checkbox"/>			Ισχύη	<input checked="" type="checkbox"/>				



απόσπασμα χάρτη κλίμακα 1/1000

σύνταξη: ημερομηνία:



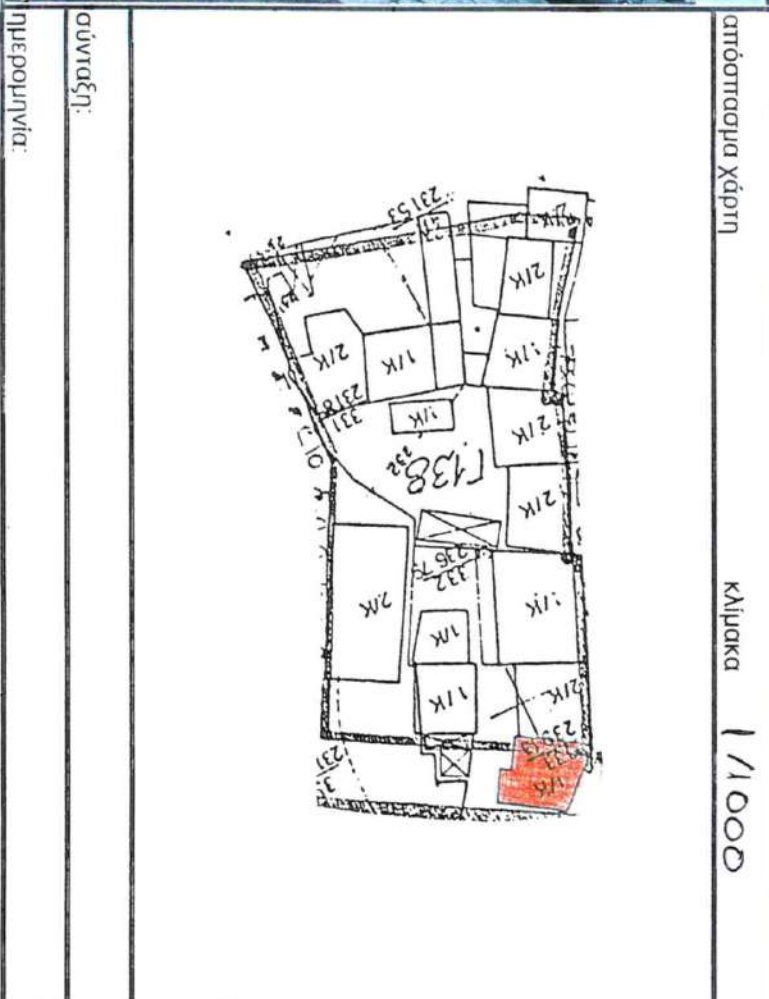
Τοποθεσία ή  
Συνοικία:

Κατοικία Παπαδοχρίστη

Κτηματολόγιο:

[illegible]

χρονολογία	<div> <div>A</div> <div><input type="checkbox"/></div> </div> <div> <div>B</div> <div><input checked="" type="checkbox"/></div> </div> <div> <div>Γ</div> <div><input type="checkbox"/></div> </div>	προτεινόμενη προστασία	<div> <div>ΥΠΠΟ</div> <div><input type="checkbox"/></div> </div> <div> <div>ΥΠΕΧΩΔΕ</div> <div><input type="checkbox"/></div> </div> <div> <div>ΥΜΑ-Θ</div> <div><input type="checkbox"/></div> </div>	υφιστάμενη προστασία	<div> <div>υγρασία</div> <div><input checked="" type="checkbox"/></div> </div> <div> <div>ανάπαρκτη</div> <div><input type="checkbox"/></div> </div> <div> <div>εμφανής</div> <div><input type="checkbox"/></div> </div> <div> <div>ίχνη</div> <div><input type="checkbox"/></div> </div>	<div> <div>επικάλυψη</div> <div> <div> <div>στέγη</div> <div> <div>A</div> <div><input type="checkbox"/></div> </div> <div> <div>B</div> <div><input checked="" type="checkbox"/></div> </div> <div> <div>Γ</div> <div><input type="checkbox"/></div> </div> </div> <div> <div>δώμα</div> <div> <div>A</div> <div><input type="checkbox"/></div> </div> <div> <div>B</div> <div><input type="checkbox"/></div> </div> <div> <div>Γ</div> <div><input type="checkbox"/></div> </div> </div> </div> </div>	<div> <div>Α</div> <div><input checked="" type="checkbox"/></div> </div> <div> <div>Β</div> <div><input type="checkbox"/></div> </div> <div> <div>Γ</div> <div><input type="checkbox"/></div> </div> <div> <div>Α</div> <div><input type="checkbox"/></div> </div> <div> <div>Β</div> <div><input type="checkbox"/></div> </div> <div> <div>Γ</div> <div><input checked="" type="checkbox"/></div> </div>	<div> <div>Α</div> <div><input type="checkbox"/></div> </div> <div> <div>Β</div> <div><input type="checkbox"/></div> </div> <div> <div>Γ</div> <div><input type="checkbox"/></div> </div> <div> <div>Α</div> <div><input type="checkbox"/></div> </div> <div> <div>Β</div> <div><input type="checkbox"/></div> </div> <div> <div>Γ</div> <div><input type="checkbox"/></div> </div>
------------	--	------------------------	--	----------------------	---	--	---	---





## ΥΠΟΥΡΓΕΙΟ ΜΑΚΕΔΟΝΙΑΣ - ΘΡΑΚΗΣ - ΔΙΕΥΘΥΝΣΗ ΠΟΛΙΤΙΣΜΟΥ

Νομός: Κιλίκης

Δήμος ή  
Κοινότητα: ΤυμμένισσαΔημοτικό  
διαμέρισμα: ΤυμμένισσαΤοποθεσία ή  
Συντομία:Διεύθυνση:  
Ο.Τ. Γ42 Οδός: Αδχου Ταβουράρη

Αριθμός: 5

Επισημάνσεις ακινήτου:  
Ιδιοκτήτες: κατοικία Θ.Τσιάκα

Χρονολόγηση: 1931

Χρήση ορόφου  
αρχική: ισολείου καταστήματαορόφου  
κατοικία  
καταστήματα

Κτηματολόγιο:

Περιγραφή: Τα μεγάλα ανοίγματα του ισολείου με τους καετός πέσους δηλώνουν από των αρχή προβλεψη για περυσ-  
γία καταστήματων. Ο όροφος είναι απλός με 2 παραθύρα και 2 μπαλκονόπορτα. Τα μορφολογικά στοιχεία είναι  
απλά και νεοκλασικά.

αριθμός ορόφου	υπόγειο	καλή	κακή	φέρ.οργανισμός:	λοιπά τμήματα κτιρίου	εσωτερικά	εξωτερικά	επικάλυψη	στεγνή	υγρασία	υψιστάμενη προστασία	ΥΠΠΟ	προτεινόμενη προστασία	χρονολογία
2	<input type="checkbox"/> ναι <input checked="" type="checkbox"/> όχι	<input checked="" type="checkbox"/> A <input type="checkbox"/> B <input type="checkbox"/> Γ	<input type="checkbox"/> A <input type="checkbox"/> B <input type="checkbox"/> Γ	<input checked="" type="checkbox"/> A <input type="checkbox"/> B <input type="checkbox"/> Γ	<input checked="" type="checkbox"/> A <input type="checkbox"/> B <input type="checkbox"/> Γ	<input checked="" type="checkbox"/> A <input type="checkbox"/> B <input type="checkbox"/> Γ	<input type="checkbox"/> A <input type="checkbox"/> B <input type="checkbox"/> Γ	<input checked="" type="checkbox"/> A <input type="checkbox"/> B <input type="checkbox"/> Γ	<input checked="" type="checkbox"/> A <input type="checkbox"/> B <input type="checkbox"/> Γ	<input checked="" type="checkbox"/> αυψαρκική <input type="checkbox"/> εμφανής <input type="checkbox"/> ίχνη	<input type="checkbox"/> υψιστάμενη <input type="checkbox"/> προστασία	<input type="checkbox"/> ΥΠΕΧΩΔΕ <input type="checkbox"/> ΥΜΑ-Θ	<input type="checkbox"/> A <input checked="" type="checkbox"/> B <input type="checkbox"/> Γ	



απόσπασμα χάρτη

κλίμακα 1/1000



σύνταξη:

ημερομηνία:



## ΥΠΟΥΡΓΕΙΟ ΜΑΚΕΔΟΝΙΑΣ - ΘΡΑΚΗΣ - ΔΙΕΥΘΥΝΣΗ ΠΟΛΙΤΙΣΜΟΥ

Νομός: Κιλίκις

Δήμος ή  
κοινότητα: ΓουμένισσαςΔημοτικό  
δικαίωμα: ΓουμένισσαςΤοποθεσία ή  
Συντομία:Διεύθυνση:  
Ο.Τ.Τ.141 οδός: Καν. Γένου

Αριθμός:

Επωνυμία ακινήτου:  
Ιδιοκτήτες:

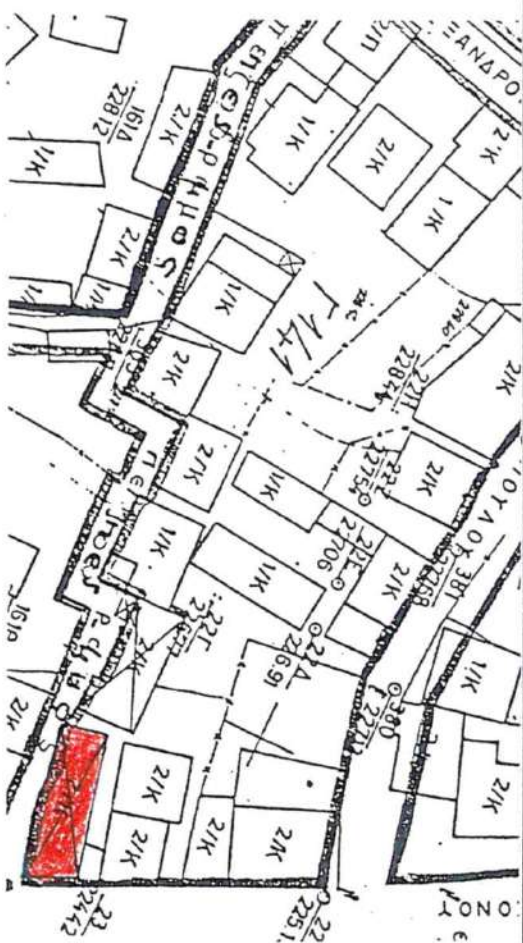
Χρονολόγηση: 1860-1912

Χρήση ορόφου  
αρχική: κατοικίαορόφου κατοικία  
ισογείου κατοικία

Κτηματολόγιο:

Περιγραφή: Η οδία του εδάφους αυτού δεν γίνεται όρεα αυστηρή καθώς η κύρια όψη του κεντρικού κτιρίου υπολείπεται από την πλάγια όψη, όπου ορατά είναι τα παραδοσιακά στοιχεία. Η οδία του κτιρίου είναι κατασκευασμένη με πέτρα και ατμάβηλο. Η οδία του κτιρίου είναι κατασκευασμένη με πέτρα και ατμάβηλο. Η οδία του κτιρίου είναι κατασκευασμένη με πέτρα και ατμάβηλο.

αριθμός ορόφων	υπόγειο	καλή	A <input checked="" type="checkbox"/>	A <input type="checkbox"/>	λοιπά τμήματα κτιρίου	εσωτερικά	A <input checked="" type="checkbox"/>	επικάλυψη	οτένη	A B Γ <input checked="" type="checkbox"/>	ανυψωτική	υψιστάμενη προστασία	ΥΠΕΧΩΔΕ	ΥΜΑ-Θ	προτεινόμενη προστασία	A <input type="checkbox"/>	B <input checked="" type="checkbox"/>	χρονολογία					
2	<input checked="" type="checkbox"/> ναι <input type="checkbox"/> όχι	υψιστάμενη κατάσταση διατήρησης	μέτρια	B <input type="checkbox"/>	κακή	Γ <input type="checkbox"/>	κακή	Γ <input type="checkbox"/>	φάρ. οργανισμός:	A <input type="checkbox"/> B <input checked="" type="checkbox"/> Γ <input type="checkbox"/>	εξωτερικά	A <input type="checkbox"/> B <input checked="" type="checkbox"/> Γ <input type="checkbox"/>	επικάλυψη	οτένη	A B Γ <input checked="" type="checkbox"/>	ανυψωτική	υψιστάμενη προστασία	ΥΠΕΧΩΔΕ	ΥΜΑ-Θ	προτεινόμενη προστασία	A <input type="checkbox"/>	B <input checked="" type="checkbox"/>	χρονολογία



σύνταξη:

ημερομηνία:



## ΥΠΟΥΡΓΕΙΟ ΜΑΚΕΔΟΝΙΑΣ - ΘΡΑΚΗΣ - ΔΙΕΥΘΥΝΣΗ ΠΟΛΙΤΙΣΜΟΥ

Νομός: Κιλίκis

Δήμος ή  
Κοινότητα: ΓουμένισσαΔημοτικό  
διαμέρισμα: ΓουμένισσαΤοποθεσία ή  
Συντομία:

Διεύθυνση: Ο.Τ. 1128 οδός: Παράδος έδρα του Μ.Αλεξάνδρου αριθμός:

Επώνυμο ακινήτου:  
Ιδιοκτήτες: κατοικία Κ. Χατζηγεωργίου

Χρονολόγηση: 1312-40

Χρήση ορόφου  
αρχική: ισόγειο κατοικίαορόφου κατοικία  
σημέρα: ισόγειο κατοικία

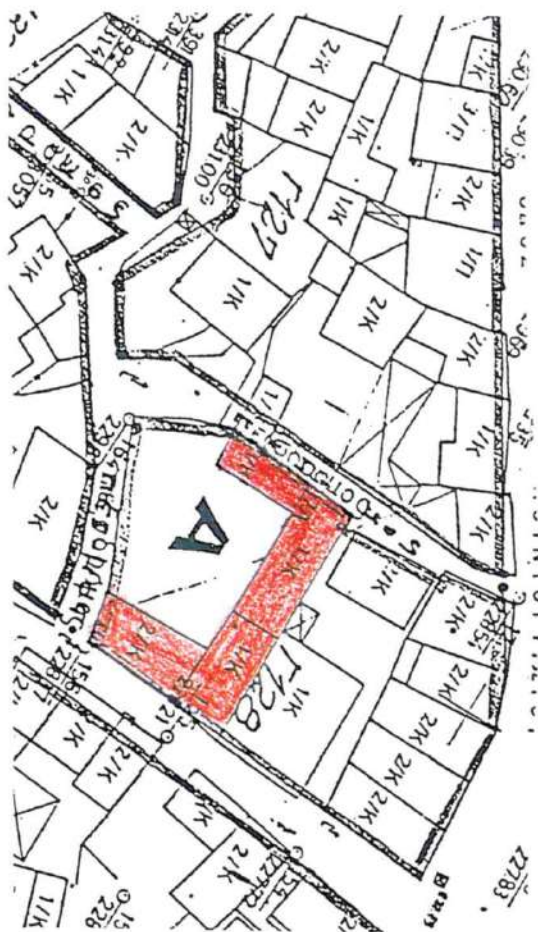
Κτηματολόγιο:

Περιγραφή: Συγκροτήματα διώροφων κτιρίων, των αρχών του αιώνα, πάνω στον δρόμο με εμπορεύσιμους όγκους και ηλιανοίχματα. Νεώτερες επεμβάσεις έχουν αλλοιώσει τα μορφολογικά χαρακτηριστικά των όψεων. Διατηρούνται υπό όλο το βαθμό τα βοηθητικά κτίρια για να σώζεται των αρχαίων συνοριακών των πόλεων.

αριθμός ορόφων	υπόγειο	καλή	υφιστάμενη κατάσταση διατήρησης	κακή	μέτρια	κακή	φέρ.οργανισμός:	εσωτερικά	εξωτερικά	επικάλυψη	στεγνή	ανυψωτική	υφιστάμενη προστασία	ΥΠΠΟ	προτεινόμενη προστασία	χρονολογία
2	<input checked="" type="checkbox"/> ναι <input type="checkbox"/> όχι	<input checked="" type="checkbox"/> A <input type="checkbox"/> B <input type="checkbox"/> Γ	<input checked="" type="checkbox"/> A <input type="checkbox"/> B <input type="checkbox"/> Γ	<input checked="" type="checkbox"/> A <input type="checkbox"/> B <input type="checkbox"/> Γ	<input checked="" type="checkbox"/> A <input type="checkbox"/> B <input type="checkbox"/> Γ	<input checked="" type="checkbox"/> A <input type="checkbox"/> B <input type="checkbox"/> Γ	<input checked="" type="checkbox"/> A <input type="checkbox"/> B <input type="checkbox"/> Γ	<input checked="" type="checkbox"/> A <input type="checkbox"/> B <input type="checkbox"/> Γ	<input checked="" type="checkbox"/> A <input type="checkbox"/> B <input type="checkbox"/> Γ	<input checked="" type="checkbox"/> A <input type="checkbox"/> B <input type="checkbox"/> Γ	<input checked="" type="checkbox"/> A <input type="checkbox"/> B <input type="checkbox"/> Γ	<input checked="" type="checkbox"/> A <input type="checkbox"/> B <input type="checkbox"/> Γ	<input type="checkbox"/> ΥΠΕΧΩΔΕ <input type="checkbox"/> ΥΜΑ-Θ	<input type="checkbox"/> A <input checked="" type="checkbox"/> B <input type="checkbox"/> Γ		

απόσπασμα χάρτη

κλίμακα 1/1000



σύνταξη:

ημερομηνία:



## ΥΠΟΥΡΓΕΙΟ ΜΑΚΕΔΟΝΙΑΣ - ΘΡΑΚΗΣ - ΔΙΕΥΘΥΝΣΗ ΠΟΛΙΤΙΣΜΟΥ

Νομός: Κιλίκια

Δήμος ή  
Κοινότητα: ΓουμένισσαςΔημοτικό  
δικέρισμα: ΓουμένισσαςΤοποθεσία ή  
Συνολικά:Διεύθυνση:  
Ο.Τ. 1161 Οδός: Βουλφόρου

Αριθμός: 14

Επωνυμία ακινήτου:  
Ιδιοκτήτες:

Χρονολόγηση: 1860 - 1912

Χρήση ορόφου  
αρχική: Ισογείου κατοικίαορόφου κατοικία  
σήμερα: Ισογείου ερμάρια

Κτηματολόγιο:

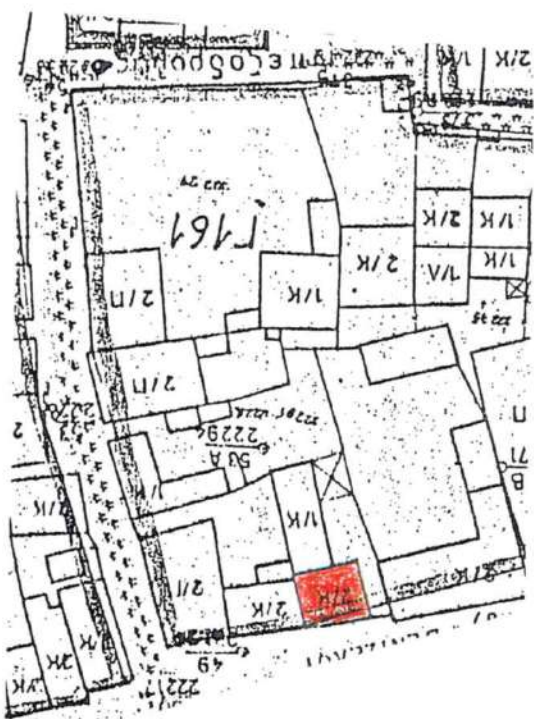
Περιγραφή: Κατοικία με νεοκλασικιστικού χαρακτήρα, προφανώς στο φάση μεταγενέστερης επέκτασης.  
 Ιθαίρεται με άλλα ορόφους εν μέρη ημεδαύων Μακεδονομάχων

αριθμός ορόφων	υπόγειο	καλή	A	<input type="checkbox"/>	κακή	A	<input type="checkbox"/>	λοιπά τμήματα κτιρίου	εσωτερικά	A	<input type="checkbox"/>	εξωτερικά	A	<input type="checkbox"/>	επικάλυψη	στέγη	A	<input type="checkbox"/>	υγρασία	ανύψωση	<input checked="" type="checkbox"/>	υφιστάμενη προστασία	ΥΠΟ	<input type="checkbox"/>	ΥΠΕΧΩΔΕ	<input type="checkbox"/>	ΥΜΑ-Θ	<input type="checkbox"/>	προτεινόμενη προστασία	A	<input type="checkbox"/>	B	<input checked="" type="checkbox"/>	Γ	<input type="checkbox"/>	χρονολογία
2	ναί <input type="checkbox"/> όχι <input checked="" type="checkbox"/>	υφιστάμενη κατάσταση διατήρησης	μέτρια	B	<input checked="" type="checkbox"/>	κακή	Γ	<input type="checkbox"/>	φέρ.οργανισμός:	A	<input type="checkbox"/>	B	<input checked="" type="checkbox"/>	Γ	<input type="checkbox"/>	δωμά	A	<input type="checkbox"/>	εμφανής	<input type="checkbox"/>	ίχνη															



απόσπασμα Χάρτη

κλίμακα 1/1000



συντάξη:

ημερομηνία:



## ΥΠΟΥΡΓΕΙΟ ΜΑΚΕΔΟΝΙΑΣ - ΘΡΑΚΗΣ - ΔΙΕΥΘΥΝΣΗ ΠΟΛΙΤΙΣΜΟΥ

Αύξων αριθμός διατήρησης:

Νομός: Κιλίκις

Δήμος ή  
Κοινότητα: ΓουμένισσαςΔημοτικό  
δικαίωμα: ΓουμένισσαςΤοποθεσία ή  
Συντομία:Διεύθυνση  
Ο.Τ. Γ161 Οδός: Βενιζέλου

Αριθμός: 16

Επικάλυψη ακινήτου:  
Ιδιοκτήτες:

κατοικία Παπαρέντζου

Χρονολόγηση: 1912-40

Χρήση ορόφου  
αρχική: ισόγειο εμπορίαορόφου  
σημερ.: ισόγειο εμπορία

Κτηματολόγιο:

Περιγραφή: Από τα πιο ενδιαφέροντα και ηθοδία σήματα της λαοδοχίας. Στην δομή, τον όγκο και την  
αρχιτεκτονική του παρρηει την ευρωπαϊκή επιδραση ενι στη διαταξη της παραδοσιακής  
δομής

αριθμός ορόφων	2	υπόγειο	ναι <input type="checkbox"/> όχι <input checked="" type="checkbox"/>	υφιστάμενη κατασταση διατήρησης	καλή μέτρια κακή	A <input checked="" type="checkbox"/> B <input type="checkbox"/> Γ <input type="checkbox"/>	φέρ.οργανισμός:	A <input checked="" type="checkbox"/> B <input type="checkbox"/> Γ <input type="checkbox"/>	λοιπά τμήματα κτιρίου	εσωτερικά εξωτερικά	A <input type="checkbox"/> B <input checked="" type="checkbox"/> Γ <input type="checkbox"/>	επικάλυψη	οτένη A B Γ δωμά A B Γ	υγρασία	ανύπαρκτη εμφανής	<input checked="" type="checkbox"/> <input type="checkbox"/>	υφιστάμενη προστασία	ΥΠΕΧΩΔΕ ΥΜΑ-Θ	<input type="checkbox"/> <input type="checkbox"/>	προτεινόμενη προστασία	A <input type="checkbox"/> B <input checked="" type="checkbox"/> Γ <input type="checkbox"/>	χρονολογία	
-------------------	---	---------	---	---------------------------------------	------------------------	---	-----------------	---	--------------------------	------------------------	---	-----------	---------------------------------	---------	----------------------	---	-------------------------	------------------	--	---------------------------	---	------------	--



απόσπασμα χάρτη

κλίμακα



σύνταξη:

ημερομηνία:



## ΥΠΟΥΡΓΕΙΟ ΜΑΚΕΔΟΝΙΑΣ - ΘΡΑΚΗΣ - ΔΙΕΥΘΥΝΣΗ ΠΟΛΙΤΙΣΜΟΥ

Αύξων αριθμός διατήρησης:

Νομός: Κιλκίς

Δήμος ή  
Κοινότητα: ΤυμβενίεσσαΔημοτικό  
δικαμέρισμα: ΤυμβενίεσσαΤοποθεσία ή  
Συντομία:Διεύθυνση:  
Ο.Τ.Τ.130 οδός Ε.Α. Βενιζέλου

Αριθμός: 16

Επτανυμμία ακινήτου:  
Ιδιοκτήτες:

Χρονοδόνηση: 1312 - 40

Χρήση ορόφου  
αρχική: ισολογίου καταστήματαορόφου  
κατοικία  
σημερα: ισολογίου καταστήματα

Κτηματολόγιο:

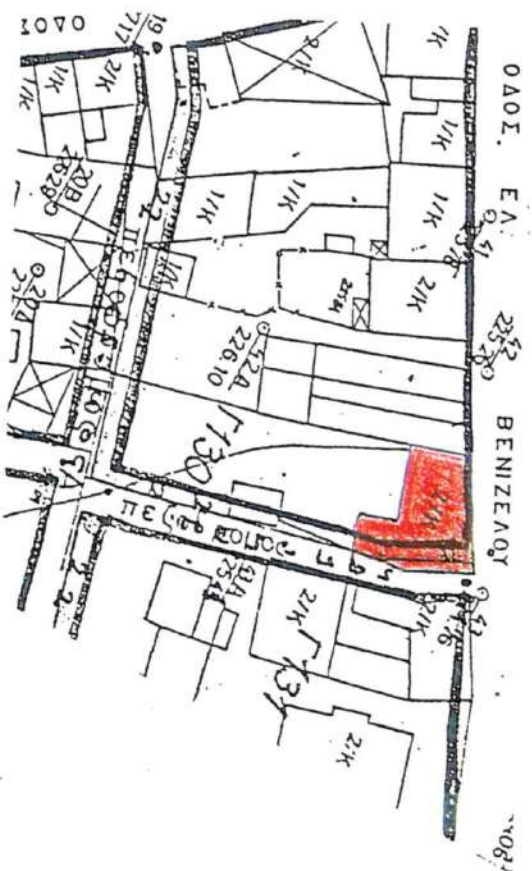
Περιγραφή: Άλλο ένα χαρακτηριστικό κτίσμα του εμβρασιω κέντρου, με μεγάλα ανοίγματα στο ισόγειο και κτεσός πέσους, σε αντίθεση με τον όροφο που είναι περιεσώτερο ευπαγνή με ριζα ανοίγματα. Η χαρακτηριστική αψιδωτή είσοδος που οδηγεί στην πίσω αυλή και εδώ κυριαρχεί συν οργάνωση της όψης. Αντίστοιχο από το συγκρότημα των τμημάτων των Παλαιών Διδασκείων και του Ι.Ναού του Αγ. Γεωργίου.

αριθμός ορόφων	υπόγειο	καλή	A <input checked="" type="checkbox"/>	A <input checked="" type="checkbox"/>	λοιπά τμήματα κτιρίου	εσωτερικά	A <input checked="" type="checkbox"/>	επικάλυψη	οτένη	υγρασία	υψιστάμενη προστασία	ΥΠΗΘ	προτεινόμενη προστασία	A <input type="checkbox"/>	χρονολογία
2	<input type="checkbox"/> ναι <input checked="" type="checkbox"/> όχι	υψιστάμενη κατάσταση διατήρησης μέτρια κακή	B <input type="checkbox"/>	B <input type="checkbox"/>	<input type="checkbox"/> A <input type="checkbox"/> B <input type="checkbox"/> Γ	<input type="checkbox"/> A <input checked="" type="checkbox"/> B <input type="checkbox"/> Γ	<input checked="" type="checkbox"/> A <input type="checkbox"/> B <input type="checkbox"/> Γ	<input checked="" type="checkbox"/> A <input type="checkbox"/> B <input type="checkbox"/> Γ	<input checked="" type="checkbox"/> ανάπτυξη <input type="checkbox"/> εμφανής	<input type="checkbox"/>	<input type="checkbox"/> ΥΠΕΚΩΔΕ <input type="checkbox"/> ΥΜΑ-Θ	<input type="checkbox"/> A <input checked="" type="checkbox"/> B <input type="checkbox"/> Γ	<input type="checkbox"/>		



απόσπασμα χάρτη

κλίμακα 1/1000



σύνταξη:

ημερομηνία:





Αρχείο προστασίας της  
Ευρωπαϊκής Πολιτιστικής Κληρονομιάς

Αξιόλογα  
παραδοσιακά κτίρια

Κατηγορία διατήρησης:

Αύξων αριθμός διατήρησης:

ΥΠΟΥΡΓΕΙΟ ΜΑΚΕΔΟΝΙΑΣ - ΘΡΑΚΗΣ - ΔΙΕΥΘΥΝΣΗ ΠΟΛΙΤΙΣΜΟΥ

Νομός: Κιλίκις

Δήμος ή  
Κοινότητα: Γουμένισσας

Δημοτικό  
δικαίωμα: Γουμένισσας

Τοποθεσία ή  
Συντομία:

Διεύθυνση  
Ο.Τ. 7141 οδός: Καπ. Γκόβου

Αριθμός: 22

Επώνυμο ακινήτου:  
Ιδιοκτήτες:

Χρονολόγηση: 1940-70

Χρήση ορόφου κατοικία  
αρχική: ισολόγιο ερηόριο

ορόφου κατοικία  
σημέρα: ισολόγιο κενό

Κτηματολόγιο:

Περιγραφή: Το ενδιαφέρον αυτό κτίριο φέρει κάποιες αλλαγές νεοκλασικίζοντα χαρακτήρι-  
στικά κι αυτό μόνο εσόν κύρια όψη του. Οι αλλαγές του όγκου των των επιμέρους  
στοιχείων, του δημιουργούν μια βεβαιότητα, με τα κατασκευαστικά και  
τεχνολογικά του χαρακτηριστικά που παρουσιάζουν κάποια ιδιαιτερότητα.

αριθμός  
ορόφων

2

υπόγειο

ναι  
☐  
όχι  
☒

καλή  
A ☒  
μέτρια  
B ☐  
κακή  
Γ ☐

φέρ.οργανισμός:

A ☒  
B ☐  
Γ ☐

λοιπά τμήματα  
κτιρίου

εσωτερικά  
A ☒  
B ☐  
εξωτερικά  
A ☒  
B ☐  
Γ ☐

επικάλυψη

στεγή  
A B Γ  
☒  
δωμά  
A B Γ  
☐  
☐  
☐

υπόσολα  
ανυψωτική  
☒  
εμφανής  
☐  
Ιχνη  
☐

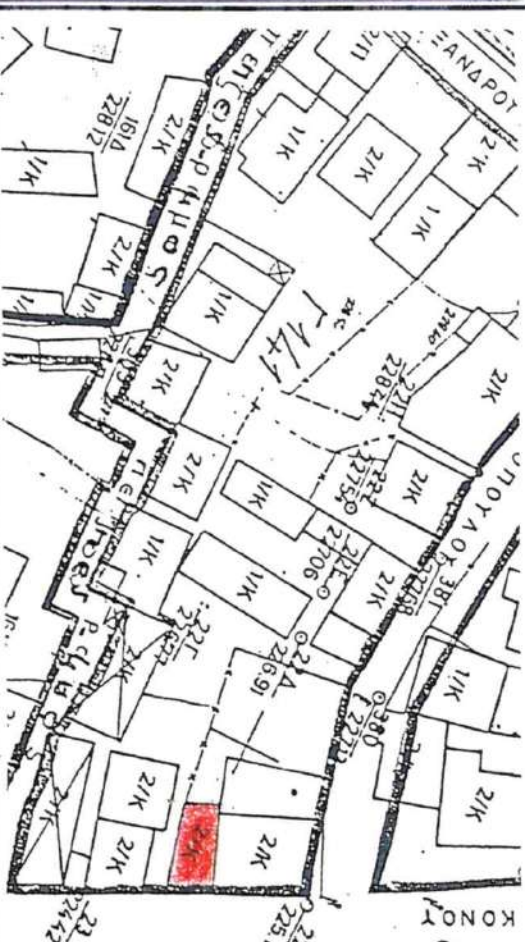
υφιστάμενη  
προστασία  
ΥΠΕΧΘΔΕ  
☐  
ΥΜΑ-Θ  
☐

ΥΠΠΟ  
προτεινόμενη  
προστασία  
A ☐  
B ☒  
Γ ☐

χρονολογία

απόσταση χάρτη

κλίμακα 1/1000



σύνταξη:  
ημερομηνία:



## ΥΠΟΥΡΓΕΙΟ ΜΑΚΕΔΟΝΙΑΣ - ΘΡΑΚΗΣ - ΔΙΕΥΘΥΝΣΗ ΠΟΛΙΤΙΣΜΟΥ

Νομός: Κιλίκια

Δήμος ή  
Κοινότητα: ΓουμένισσαςΔημοτικό  
δικαίωμα: ΓουμένισσαςΤοποθεσία ή  
Συντομία:Διεύθυνση:  
Ο.Τ. Γ118 οδός: Π.Θάμου Ζελέκετου Αριθμός:Επώνυμο ακινήτου:  
Ιδιοκτήτες: Κατοικία Βεΐρη

Κτηματολόγιο:

Χρονολόγηση: 1912-1940

Χρήση ορόφου  
αρχική: ισολείου κατοικίαορόφου  
σημέρα: ισολείου κατοικία

Κτηματολόγιο:

Περιγραφή: Το κτίριο βρίσκεται στην κεντρική πλατεία του οικισμού. Ενδιαφέρον παρουσιάζει η διαμόρφωση των κήπων και βοηθητικών χώρων που οργανώνεται γύρω από την εσωτερική αυλή. Άλλα από αυτά έχουν δεχθεί επεμβάσεις και άλλα διατηρούν την αρχική τους μορφή. Γενικά πάντως το συγκρότημα διατηρείται σε καλή κατάσταση.

αριθμός ορόφων	2	υπόγειο	ναι <input type="checkbox"/> όχι <input checked="" type="checkbox"/>	καλή υφιστάμενη κατάσταση μετρήσης κακή	A <input checked="" type="checkbox"/> B <input type="checkbox"/> Γ <input type="checkbox"/>	A <input type="checkbox"/> B <input checked="" type="checkbox"/> Γ <input type="checkbox"/>	φέρ.οργανισμός:	A <input type="checkbox"/> B <input checked="" type="checkbox"/> Γ <input type="checkbox"/>	λοιπά τμήματα κτιρίου	εσωτερικά εξωτερικά	A <input checked="" type="checkbox"/> B <input type="checkbox"/> Γ <input type="checkbox"/>	A <input type="checkbox"/> B <input checked="" type="checkbox"/> Γ <input type="checkbox"/>	επικάλυψη	στέγη A B Γ <input checked="" type="checkbox"/> δώμα A B Γ <input type="checkbox"/> <input type="checkbox"/> <input type="checkbox"/>	υγρασία	ανάπαρκτη εμφανής	<input checked="" type="checkbox"/> <input type="checkbox"/>	Ιχνη	υφιστάμενη προστασία	ΥΠΠΟ ΥΠΕΧΩΔΕ ΥΜΑ-Θ	<input type="checkbox"/> <input type="checkbox"/> <input type="checkbox"/>	προτεινόμενη προστασία	A <input type="checkbox"/> B <input checked="" type="checkbox"/> Γ <input type="checkbox"/>	χρονολογία	
-------------------	---	---------	---	---	---	---	-----------------	---	--------------------------	------------------------	---	---	-----------	--	---------	----------------------	---	------	-------------------------	--------------------------	--	---------------------------	---	------------	--

απόσπασμα χάρτη

κλίμακα 1/1000



σύνταξη:

ημερομηνία:





ΥΠΟΥΡΓΕΙΟ ΜΑΚΕΔΟΝΙΑΣ - ΘΡΑΚΗΣ - ΔΙΕΥΘΥΝΣΗ ΠΟΛΙΤΙΣΜΟΥ

Νομός: Κιρκίς

Δήμος ἡ  
Κοινότητα: Του Μένι 66α

Δημοτικό  
διαμέρισμα: Τούμμένι 66α

Τοποθεσία ή  
Συνοικία:

Διεύθυνση :  
Ο.Τ. 513 Οδός : Σακελλαρίου

Αριθμός: 17

Επωυμία ακινήτου:  
Ιδιοκτήτες:

### Χρονολόγηση :

Χρήση ορόρου κατασκευαστική  
αρχική: ισχυρίσας συνθηκικοί κύβοι

ορόφου  
ιστορείου  
κατοικία  
λειτουργικοί χώροι

Κτηματολόγιο:

Περιγραφή: Κρίσιμα παραδοσιακά μακροβιτικός αποκλειστικός, ένα από τα 4 που σημειώθηκαν το ευρέως μετωπο επί των οδών. Διακρίνεται ευανάγνωστα γρήγορα του επιπλέον του και έχει εξαίρετα αλληλεπίδραση. Η είσοδος του γίνεται από διπλή αλληλεπίδραση επί της οδού που οδηγεί στο τέλος της μέσης της αλληλεπίδρασης.

αριθμός ορόφων	υπόγειο		καλή		κακή		φέρ.οργανισμός :		λοιπά τμήματα κτιρίου		εσωτερικά		εξωτερικά		επικάλυψη		στέγη		υγρασία		υφιστάμενη προστασία		ΥΠΙΠΟ		ΥΠΕΧΩΔΕ		ΥΜΑ-Θ		προτεινόμενη προστασία		χρονολογία	
	ναι <input type="checkbox"/>	όχι <input checked="" type="checkbox"/>	<input type="checkbox"/>	<input checked="" type="checkbox"/>	<input type="checkbox"/>	<input type="checkbox"/>	<input checked="" type="checkbox"/>	<input type="checkbox"/>	<input type="checkbox"/>	<input type="checkbox"/>	<input type="checkbox"/>	<input type="checkbox"/>	<input type="checkbox"/>	<input checked="" type="checkbox"/>	<input type="checkbox"/>	<input type="checkbox"/>	<input type="checkbox"/>	<input checked="" type="checkbox"/>	<input type="checkbox"/>	<input type="checkbox"/>	<input type="checkbox"/>	<input type="checkbox"/>	<input type="checkbox"/>	<input type="checkbox"/>	<input type="checkbox"/>	<input type="checkbox"/>	<input checked="" type="checkbox"/>	<input type="checkbox"/>	<input type="checkbox"/>	<input type="checkbox"/>	<input type="checkbox"/>	



απόσπασμα Χάρτη

κλίμακα	1/1000
---------	--------

σύνταξη:

ημερομηνία:



Τοποθεσία ή Συνοικία:

ΕΤΑΝΥΜΙΑ ΑΚΙΝΗΤΟΥ:  
Ιδιοκτήτες: Καταικία Α. Γέγα

Κτηματολόγιο:

pe anbezhepa m-afp zo tcepa na

UN

**σύνταξη:**

ημερομηνία:







ΕΛΛΑΣ		Αρχείο προστασίας της Ευρωπαϊκής Πολιτιστικής Κληρονομιάς	Αξιόλογα παραδοσιακά κτίρια	Κατηγορία διατήρησης:
ΥΠΟΥΡΓΕΙΟ ΜΑΚΕΔΟΝΙΑΣ - ΘΡΑΚΗΣ - ΔΙΕΥΘΥΝΣΗ ΠΟΛΙΤΙΣΜΟΥ				Αύξων αριθμός διατήρησης:
Νομός: Κιλκίς	Δήμος ή Κοινότητα: Γουμένισσα	Δημοτικό διαμέρισμα: Γουμένισσα	Τοποθεσία ή Συνοικία:	
Διεύθυνση: Ο.Τ. Γ143 οδός: Α. Αλεξάνδρου 43		Αριθμός: 43	Επωνυμία ακινήτου: Ιδιοκτήτες: κατοικία Πέτρου Δεληλή	
Χρονολόγηση: 1940 και μετά	Χρήση ορόφου κατοικία αρχική: ισογείου βοηθητικοί χώροι	σήμερα: ορόφου κατοικία ισογείου βοηθητικοί χώροι	Κτηματολόγιο:	
Περιγραφή: Κτίριο με σημαντικές αλλοιώσεις και επεμβάσεις στα μορφολογικά και δομικά στοιχεία του: μπαλκόνι, κορώνες και δοκός από μπετόν, επικάλυψη εξωτερ. όψης με πέτρα "φλούδα", νέα επιχρίσματα, νέος αναρτοίχος και διδερμένο πόρτα κλπ.				

αριθμός ορόφων	υπόγειο	καλή A <input checked="" type="checkbox"/>	μετρια B <input type="checkbox"/>	κακή Γ <input type="checkbox"/>	υφιστάμενη κατάσταση διατήρησης	σύνολο φορ. οργανισμός	A <input checked="" type="checkbox"/>	B <input type="checkbox"/>	Γ <input type="checkbox"/>	λοιπά τμήματα κτιρίου	εσωτερικά A <input checked="" type="checkbox"/> B <input type="checkbox"/> Γ <input type="checkbox"/>	εξωτερικά A <input checked="" type="checkbox"/> B <input type="checkbox"/> Γ <input type="checkbox"/>	επικάλυψη στέγη Α Β Γ <input checked="" type="checkbox"/> <input type="checkbox"/> <input type="checkbox"/> δώμα Α Β Γ <input type="checkbox"/> <input type="checkbox"/> <input type="checkbox"/>	υγρασία ανύπαρκτη <input checked="" type="checkbox"/> εμφανής <input type="checkbox"/> ίχνη <input type="checkbox"/>	υφιστάμενη προστασία	ΥΠΠΟ <input type="checkbox"/> ΥΠΕΧΩΔΕ <input type="checkbox"/> ΥΜΑ-Θ <input type="checkbox"/>	προτεινόμενη προστασία	A <input type="checkbox"/> B <input type="checkbox"/> Γ <input checked="" type="checkbox"/>	χρονολογία
2	ναι <input type="checkbox"/> όχι <input checked="" type="checkbox"/>																		



απόσπασμα χάρτη	κλίμακα 1/1000
σύνταξη:	
ημερομηνία:	




ΕΛΛΑΣ <b>III</b>		Αρχείο προστασίας της Ευρωπαϊκής Πολιτιστικής Κληρονομιάς	Αξιόλογα παραδοσιακά κτίρια	Κατηγορία διατήρησης:
ΥΠΟΥΡΓΕΙΟ ΜΑΚΕΔΟΝΙΑΣ - ΘΡΑΚΗΣ - ΔΙΕΥΘΥΝΣΗ ΠΟΛΙΤΙΣΜΟΥ				Αύξων αριθμός διατήρησης:
Νομός: <b>Κιλίκις</b>	Δήμος ή Κοινότητα: <b>Γουρμένι66ας</b>	Δημοτικό διαμέρισμα: <b>Γουρμένι66ας</b>	Τοποθεσία ή Συννοικία:	
Διεύθυνση: Ο.Τ. <b>Γ123</b> οδός: <b>Ταβουλάρη</b>		Αριθμός:	Επωνυμία ακινήτου: Ιδιοκτήτες:	
Χροναλόγηση: <b>1912-1940</b>	Χρήση ορόφου <b>κατοικία</b> αρχική: <b>ισογείου κατοικία</b>	σήμερα: <b>ισογείου κατοικία</b>	Κτηματολόγιο:	
Περιγραφή: <b>Παλιό κτίσμα που έχει δεχθεί βάρβαρες επεμβάσεις στη δεκαετία του '70, όπως τα βυνοκόμενα μπηλκόνια από σκυρόδεμα, τα νέα κουφώματα και η επικάλυψη από χιμωτόλιθο στη βάση.</b>				

αριθμός ορόφων	υπόγειο	καλή <input checked="" type="checkbox"/> A	μετρια <input type="checkbox"/> B	κακή <input type="checkbox"/> Γ	υφιστάμενη κατάσταση διατήρησης	υψηλότερο φάρδος	υψηλότερο μήκος	εσωτερικά εξωτερικά	επίκάλυψη	στεγή A B Γ <input checked="" type="checkbox"/> <input type="checkbox"/> <input type="checkbox"/> δώμα A B Γ <input type="checkbox"/> <input type="checkbox"/> <input type="checkbox"/>	υγρασία	ανύπαρκτη <input checked="" type="checkbox"/> εμφανής <input type="checkbox"/> ίχνη <input type="checkbox"/>	υψηλότερη προστασία	ΥΠΠΟ <input type="checkbox"/> ΥΠΕΧΩΔΕ <input type="checkbox"/> ΥΜΑ-Θ <input type="checkbox"/>	προτεινόμενη προστασία	A <input type="checkbox"/> B <input type="checkbox"/> Γ <input checked="" type="checkbox"/>	χρονολογία
2	ναι <input type="checkbox"/> όχι <input checked="" type="checkbox"/>																



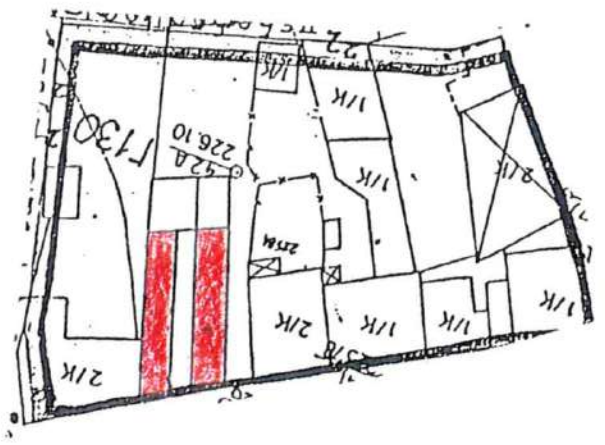
απόσπασμα χάρτη	κλίμακα 1/1000
σύνταξη:	
ημερομηνία:	




ΕΛΛΑΣ 		Αρχείο προστασίας της Ευρωπαϊκής Πολιτιστικής Κληρονομιάς	Αξιόλογα παραδοσιακά κτίρια	Κατηγορία διατήρησης:
ΥΠΟΥΡΓΕΙΟ ΜΑΚΕΔΟΝΙΑΣ - ΘΡΑΚΗΣ - ΔΙΕΥΘΥΝΣΗ ΠΟΛΙΤΙΣΜΟΥ				Αύξων αριθμός διατήρησης:
Νομός: <u>Κιρκίς</u>	Δήμος ή Κοινότητα: <u>Γουμένισσα</u>	Δημοτικό διαμέρισμα: <u>Γουμένισσα</u>	Τοποθεσία ή Συνοικία:	
Διεύθυνση: <u>Ο.Τ. Γ130 οδός: Ελ. Βενιζέλου</u>		Αριθμός: <u>14</u>	Επωνυμία ακινήτου: Ιδιοκτήτες:	
Χρονολόγηση: <u>1922-40</u>	Χρήση ορόφου αρχική: <u>ισογείου καταστήμα</u>	σήμερα: <u>ισογείου καταστήμα</u>	Κτηματολόγιο:	
Περιγραφή: <u>Στενό αδιέξοδο δρομάκι με μμπορμάχα κατασκευασμένη μετά την μικρασιατική καταστροφή για να στεγάζουν μικροπωλητές και τεχνίτες.</u>				

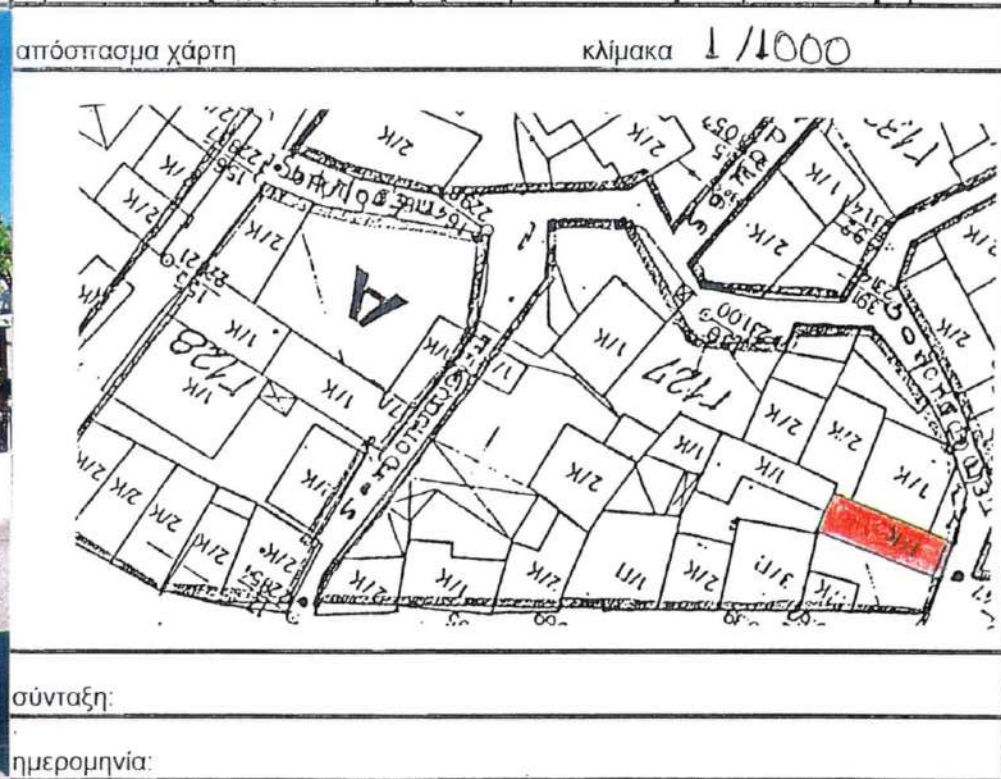
αριθμός ορόφων	υπόγειο	καλή	A	κατάσταση	μέτρια	B	κακή	Γ	εσωτερικά	A	εξωτερικά	B	Γ	στέγη	A	B	Γ	δωμά	A	B	Γ	υγρασία	ανύπαρκτη	εμφανής	ίχνη	ΥΠΠΟ	ΥΠΕΧΩΔΕ	ΥΜΑ-Θ	προτεινόμενη προστασία	A	B	Γ	χρονολογία
1	<input checked="" type="checkbox"/> ναι <input type="checkbox"/> όχι	<input type="checkbox"/> υφιστάμενη <input type="checkbox"/> διατήρησης	<input type="checkbox"/> A <input checked="" type="checkbox"/> B <input type="checkbox"/> Γ	<input type="checkbox"/> καλή <input checked="" type="checkbox"/> μέτρια <input type="checkbox"/> κακή	<input type="checkbox"/> A <input checked="" type="checkbox"/> B <input type="checkbox"/> Γ	<input type="checkbox"/> εσωτερικά <input checked="" type="checkbox"/> εξωτερικά	<input type="checkbox"/> A <input checked="" type="checkbox"/> B <input type="checkbox"/> Γ	<input type="checkbox"/> A <input checked="" type="checkbox"/> B <input type="checkbox"/> Γ	<input type="checkbox"/> A <input checked="" type="checkbox"/> B <input type="checkbox"/> Γ	<input type="checkbox"/> A <input checked="" type="checkbox"/> B <input type="checkbox"/> Γ	<input type="checkbox"/> A <input checked="" type="checkbox"/> B <input type="checkbox"/> Γ	<input type="checkbox"/> A <input checked="" type="checkbox"/> B <input type="checkbox"/> Γ	<input type="checkbox"/> A <input checked="" type="checkbox"/> B <input type="checkbox"/> Γ	<input type="checkbox"/> A <input checked="" type="checkbox"/> B <input type="checkbox"/> Γ	<input type="checkbox"/> A <input checked="" type="checkbox"/> B <input type="checkbox"/> Γ	<input type="checkbox"/> A <input checked="" type="checkbox"/> B <input type="checkbox"/> Γ	<input type="checkbox"/> A <input checked="" type="checkbox"/> B <input type="checkbox"/> Γ	<input type="checkbox"/> A <input checked="" type="checkbox"/> B <input type="checkbox"/> Γ	<input type="checkbox"/> A <input checked="" type="checkbox"/> B <input type="checkbox"/> Γ	<input type="checkbox"/> A <input checked="" type="checkbox"/> B <input type="checkbox"/> Γ	<input type="checkbox"/> A <input checked="" type="checkbox"/> B <input type="checkbox"/> Γ	<input type="checkbox"/> A <input checked="" type="checkbox"/> B <input type="checkbox"/> Γ	<input type="checkbox"/> A <input checked="" type="checkbox"/> B <input type="checkbox"/> Γ	<input type="checkbox"/> A <input checked="" type="checkbox"/> B <input type="checkbox"/> Γ	<input type="checkbox"/> A <input checked="" type="checkbox"/> B <input type="checkbox"/> Γ	<input type="checkbox"/> A <input checked="" type="checkbox"/> B <input type="checkbox"/> Γ	<input type="checkbox"/> A <input checked="" type="checkbox"/> B <input type="checkbox"/> Γ	<input type="checkbox"/> A <input checked="" type="checkbox"/> B <input type="checkbox"/> Γ	<input type="checkbox"/> A <input checked="" type="checkbox"/> B <input type="checkbox"/> Γ	<input type="checkbox"/> A <input checked="" type="checkbox"/> B <input type="checkbox"/> Γ	<input type="checkbox"/> A <input checked="" type="checkbox"/> B <input type="checkbox"/> Γ	<input type="checkbox"/> A <input checked="" type="checkbox"/> B <input type="checkbox"/> Γ	




απόσπασμα χάρτη	κλίμακα 1/1000
	
σύνταξη:	ημερομηνία:



ΕΛΛΑΣ 		Αρχείο προστασίας της Ευρωπαϊκής Πολιτιστικής Κληρονομιάς		Αξιόλογα παραδοσιακά κτίρια		Κατηγορία διατήρησης:	
ΥΠΟΥΡΓΕΙΟ ΜΑΚΕΔΟΝΙΑΣ - ΘΡΑΚΗΣ - ΔΙΕΥΘΥΝΣΗ ΠΟΛΙΤΙΣΜΟΥ						Αύξων αριθμός διατήρησης:	
Νομός: Κιλκίς		Δήμος ή Κοινότητα: Γουμένισσα		Δημοτικό διαμέρισμα: Γουμένισσα		Τοποθεσία ή Συνοικία:	
Διεύθυνση: Ο.Τ.Γ 127 οδός Κουκουριώτη		Αριθμός:		Επωνυμία ακινήτου: Ιδιοκτήτες: Καράσημα Ν. Καμιτούρη			
Χρονολόγηση:		Χρήση ορόφου αρχική: ισογείου κατώστη		ορόφου σήμερα: ισογείου κενό		Κτηματολόγιο:	
Περιγραφή: Ίσόγειο κτίσμα από πηλιά με φαρδιά αστρέχα. Είναι κατασκευασμένο από ωμές πλινθούς, ξυλοδεσιές και φαρδιά αστρέχα. Τυπικό δείγμα παραδοσιακής μακεδονικής αρχιτεκτονικής, προορισμένο εξ αρχής για κατώστη α.							
αριθμός ορόφων	υπόγειο	καλή A <input type="checkbox"/>	μετρία B <input type="checkbox"/>	κακή Γ <input checked="" type="checkbox"/>	εσωτερικά A <input type="checkbox"/>	μετρία B <input type="checkbox"/>	εξωτερικά A <input type="checkbox"/>
1	ναι <input type="checkbox"/> όχι <input checked="" type="checkbox"/>	υφισταμένη κατάσταση διατήρησης καλή A <input type="checkbox"/> μέτρια B <input type="checkbox"/> κακή Γ <input checked="" type="checkbox"/>	εσωτερικά B <input checked="" type="checkbox"/> Γ <input type="checkbox"/> Α <input type="checkbox"/> Β <input type="checkbox"/> Γ <input checked="" type="checkbox"/>	εξωτερικά B <input checked="" type="checkbox"/> Γ <input type="checkbox"/> Α <input type="checkbox"/> Β <input type="checkbox"/> Γ <input checked="" type="checkbox"/>	στέγη A B Γ <input checked="" type="checkbox"/> δώμα A B Γ <input type="checkbox"/>	υγρασία ανύπαρκτη <input type="checkbox"/> εμφανής <input checked="" type="checkbox"/> ίχνη <input type="checkbox"/>	ΥΠΠΟ <input type="checkbox"/> ΥΠΕΧΩΔΕ <input type="checkbox"/> ΥΜΑ-Θ <input type="checkbox"/>





ΕΛΛΑΣ 		Αρχείο προστασίας της Ευρωπαϊκής Πολιτιστικής Κληρονομιάς	Αξιόλογα παραδοσιακά κτίρια	Κατηγορία διατήρησης:
ΥΠΟΥΡΓΕΙΟ ΜΑΚΕΔΟΝΙΑΣ - ΘΡΑΚΗΣ - ΔΙΕΥΘΥΝΣΗ ΠΟΛΙΤΙΣΜΟΥ				Αύξων αριθμός διατήρησης:
Νομός: Κιλκίς	Δήμος ή Κοινότητα: Γουρένισσας	Δημοτικό διαμέρισμα: Γουρένισσας	Τοποθεσία ή Συνοικία:	
Διεύθυνση: Ο.Τ. Γ103 Οδός: Παύλου Μελά		Αριθμός: 9	Επωνυμία ακινήτου: Ιδιοκτήτες:	
Χρονολόγηση: 1860-1912	Χρήση ορόφου κατοικία αρχική: ισογείου κατοικία - βοηθητική	ορόφου κατοικία σήμερα: ισογείου κατοικία	Κτηματολόγιο:	
Περιγραφή: Το κτίριο δεν αναγνωρίζεται με την πρώτη ματιά ως αξιόλογο καθώς έχει δεχθεί πολλές επεμβάσεις. Από την εξωτερική του οψη όμως βλέπουμε ότι διατηρεί πολλά από τα αρχικά αξιόλογα αρχιτεκτονικά (δομικά ή μορφολογικά) στοιχεία του.				

αριθμός ορόφων	υπόγειο	καλή	A <input checked="" type="checkbox"/>	φθαρμένος φθρ οργανισμός:	A <input type="checkbox"/>	λοιπά τμήματα κτίριου	εσωτερικά	A <input checked="" type="checkbox"/>	επικάλυψη	στέγη	A B Γ	υγρασία	ανύπαρκτη	<input checked="" type="checkbox"/>	υφιστάμενη προστασία	ΥΠΠΟ	<input type="checkbox"/>	ΥΠΕΧΩΔΕ	<input type="checkbox"/>	ΥΜΑ-Θ	<input type="checkbox"/>	προτεινόμενη προστασία	A <input type="checkbox"/>	B <input type="checkbox"/>	Γ <input checked="" type="checkbox"/>	χρονολογία
2	ναι <input type="checkbox"/> όχι <input checked="" type="checkbox"/>	υφιστάμενη κατάσταση διατήρησης	μέτρια B <input type="checkbox"/>	Γ <input type="checkbox"/>	Γ <input type="checkbox"/>	εξωτερικά B <input type="checkbox"/>	Γ <input type="checkbox"/>	δωμά A B Γ	δωμά A B Γ	ανύπαρκτη	εμφανής	ίχνη	ΥΠΠΟ	ΥΠΕΧΩΔΕ	ΥΜΑ-Θ	προτεινόμενη προστασία	χρονολογία									



απόσπασμα χάρτη	κλίμακα 1:1000
σύνταξη:	ημερομηνία:

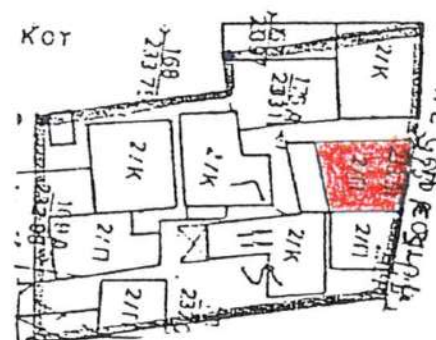


ΕΛΛΑΣ <b>III</b>		Αρχείο προστασίας της Ευρωπαϊκής Πολιτιστικής Κληρονομιάς		Αξιόλογα παραδοσιακά κτίρια		Κατηγορία διατήρησης:											
ΥΠΟΥΡΓΕΙΟ ΜΑΚΕΔΟΝΙΑΣ - ΘΡΑΚΗΣ - ΔΙΕΥΘΥΝΣΗ ΠΟΛΙΤΙΣΜΟΥ						Αύξων αριθμός διατήρησης:											
Νομός: <b>Κιλκίς</b>		Δήμος ή Κοινότητα: <b>Γουμένισσα</b>		Δημοτικό διαμέρισμα: <b>Γουμένισσα</b>		Τοποθεσία ή Συνοικία:											
Διεύθυνση: Ο.Τ.Γ.115 Οδός: <b>Φιλίππου</b>		Αριθμός: <b>1</b>		Επωνυμία ακινήτου: Ιδιοκτήτες:													
Χρονολόγηση: <b>1912-40</b>		Χρήση ορόφου <b>κατοικία</b> αρχική: <b>ισογείου κατοικία βοηθ. χώροι</b>		ορόφου <b>κατοικία</b> σήμερα: <b>ισογείου κατοικία</b>		Κτηματολόγιο:											
Περιγραφή: <b>Παλαιό "κουκουλδοπιτό" με σημαντικές επιβελτίσεις, προσθήκες και αλλοιώσεις (μπτεσινένιες πράκες, κιγκλιδώματα). Ο τρόπος δομής είναι με ψημένο κόκκινο τούβλο και σύστημα οριζόντιων, κατακόρυφων και διαγώνιων ξυλοδεσιών.</b>																	
αριθμός ορόφων	υπόγειο	καλή <input type="checkbox"/>	A <input type="checkbox"/>	φάρ. οργανισμός:	A <input type="checkbox"/>	λοιπά τμήματα κτιρίου	εσωτερικά <input checked="" type="checkbox"/>	A <input type="checkbox"/>	επικάλυψη	στέγη A B Γ <input checked="" type="checkbox"/>	υγρασία	ΥΠΠΟ <input type="checkbox"/> ΥΠΕΧΩΔΕ <input type="checkbox"/> ΥΜΑ-Θ <input type="checkbox"/>	προτεινόμενη προστασία	A <input type="checkbox"/>	B <input type="checkbox"/>	Γ <input checked="" type="checkbox"/>	χρονολογία
2	ναι <input type="checkbox"/> όχι <input checked="" type="checkbox"/>	υφισταμένη κατάσταση διατήρησης	μέτρια <input checked="" type="checkbox"/>														



απόσπασμα χάρτη

κλίμακα 1/1000



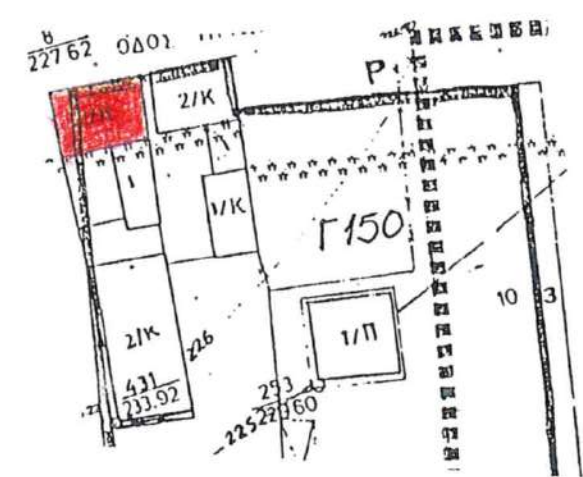
σύνταξη:

ημερομηνία:



ΕΛΛΑΣ 		Αρχειο προστασίας της Ευρωπαϊκής Πολιτιστικής Κληρονομιάς	Αξιόλογα παραδοσιακά κτίρια	Κατηγορία διατήρησης:
ΥΠΟΥΡΓΕΙΟ ΜΑΚΕΔΟΝΙΑΣ - ΘΡΑΚΗΣ - ΔΙΕΥΘΥΝΣΗ ΠΟΛΙΤΙΣΜΟΥ				Αύξων αριθμός διατήρησης:
Νομός: Κιλκίς	Δήμος ή Κοινότητα: Γουμένισσα	Δημοτικό διαμέρισμα: Γουμένισσα	Τοποθεσία ή Συνοικία:	
Διεύθυνση: Ο.Τ. Γ150 Οδός: Πιτβούλα		Αριθμός: 2	Επωνυμία ακινήτου: Ιδιοκτήτες:	
Χρονολόγηση: 1912-1940	Χρήση ορόφου κατοικία αρχική: ισογείου κατοικία	ορόφου κατοικία σήμερα: ισογείου κατοικία	Κτηματολόγιο:	
Περιγραφή: Αττικό διώροφο κτίσμα με αρκετές αλλοιώσεις. Είναι όμως τυπικό δείγμα της παραδοσιακής μακεδονικής αρχιτεκτονικής, με γαρδιά αστρέχα, πλατυμέτωπη έδραση στην οικοδομική γραμμή και κυρίως, αποτελεί μέτωπο πολλών σύγχρονων του κτιβμάτων επί της οδού Πιτβούλα-Ταβουλάρη.				
αριθμός ορόφων	υπόγειο	καλή <input checked="" type="checkbox"/> A	μετρία <input type="checkbox"/> B	κακή <input type="checkbox"/> Γ
2	ναι <input checked="" type="checkbox"/> όχι <input type="checkbox"/>	υφισταμένη κατάσταση διατήρησης	εσωτερικά <input checked="" type="checkbox"/> A <input type="checkbox"/> B <input type="checkbox"/> Γ	εξωτερικά <input checked="" type="checkbox"/> A <input type="checkbox"/> B <input type="checkbox"/> Γ
		στέγη <input checked="" type="checkbox"/> A <input type="checkbox"/> B <input type="checkbox"/> Γ	δώμα <input checked="" type="checkbox"/> A <input type="checkbox"/> B <input type="checkbox"/> Γ	υγρασία <input checked="" type="checkbox"/> ανύπαρκτη <input type="checkbox"/> εμφανής <input type="checkbox"/> ίχνη
		ΥΠΠΟ <input type="checkbox"/> ΥΠΕΧΩΔΕ <input type="checkbox"/> ΥΜΑ-Θ <input type="checkbox"/>	προτεινόμενη προστασία	A <input type="checkbox"/> B <input type="checkbox"/> Γ <input checked="" type="checkbox"/>



απόσπασμα χάρτη	κλίμακα 1/1000
	
σύνταξη:	
ημερομηνία:	



ΕΛΛΑΣ 		Αρχείο προστασίας της Ευρωπαϊκής Πολιτιστικής Κληρονομιάς	Αξιόλογα παραδοσιακά κτίρια	Κατηγορία διατήρησης:	
ΥΠΟΥΡΓΕΙΟ ΜΑΚΕΔΟΝΙΑΣ - ΘΡΑΚΗΣ - ΔΙΕΥΘΥΝΣΗ ΠΟΛΙΤΙΣΜΟΥ				Αύξων αριθμός διατήρησης:	
Νομός: Κιρκίς	Δήμος ή Κοινότητα: Γουμένισσα	Δημοτικό διαμέρισμα: Γουμένισσα	Τοποθεσία ή Συνοικία:		
Διεύθυνση: Ο.Τ. Γ131 Οδός: Ελ. Βενιζέλου		Αριθμός: 18	Επωνυμία ακινήτου: Ιδιοκτήτες: κατοικία Κ. Δραγιάκη		
Χρονολόγηση: 1912 - 40	Χρήση ορόφου κατοικία αρχική: ισογείου καταστήματα	ορόφου κατοικία σήμερα: ισογείου καταστήματα	Κτηματολόγιο:		
Περιγραφή: Κτίσμα με την τυπική μορφολογία και τυπολογία των καθεμάτων του Εμπορικού κέντρου, με μεγάλα ανοίγματα και κατωύς πεδούς στο ισόγειο και συμπαγή τοιχοποιία, παράθυρα και μύε μπαλκονόπορτα στον όροφο. Αρκετές αλλοιώσεις έχουν γίνει στη μορφολογία του στοιχείου (κουφώματα αλουμινίου, επιχρίσματα, κλπ.)					
αριθμός ορόφων	υπόγειο	καλή A <input checked="" type="checkbox"/> μέτρια B <input type="checkbox"/> κακή Γ <input type="checkbox"/>	κατάσταση διατήρησης	αριθμός ορόφων	
2	ναι <input type="checkbox"/> όχι <input checked="" type="checkbox"/>	υφισταμένη κατάσταση διατήρησης	καλή A <input checked="" type="checkbox"/> μέτρια B <input type="checkbox"/> κακή Γ <input type="checkbox"/>	2	
		εσωτερικά A <input checked="" type="checkbox"/> B <input type="checkbox"/> Γ <input type="checkbox"/> εξωτερικά A <input checked="" type="checkbox"/> B <input type="checkbox"/> Γ <input type="checkbox"/>	εσωτερικά εξωτερικά		
		στεγή A B Γ <input checked="" type="checkbox"/> <input type="checkbox"/> <input type="checkbox"/> δώμα A B Γ <input type="checkbox"/> <input type="checkbox"/> <input type="checkbox"/>	στεγή δώμα		
		υγρασία ανύπαρκτη <input checked="" type="checkbox"/> εμφανής <input type="checkbox"/> ίχνη <input type="checkbox"/>	υγρασία ανύπαρκτη εμφανής ίχνη		
		ΥΠΠΟ <input type="checkbox"/> ΥΠΕΧΩΔΕ <input type="checkbox"/> ΥΜΑ-Θ <input type="checkbox"/>	ΥΠΠΟ ΥΠΕΧΩΔΕ ΥΜΑ-Θ		
		προτεινόμενη προστασία A <input type="checkbox"/> B <input type="checkbox"/> Γ <input checked="" type="checkbox"/>	προτεινόμενη προστασία A <input type="checkbox"/> B <input type="checkbox"/> Γ <input checked="" type="checkbox"/>		
		χρονολογία	χρονολογία		



απόσπασμα χάρτη

κλίμακα 1/1000



σύνταξη:

ημερομηνία:



**ΥΠΟΥΡΓΕΙΟ ΜΑΚΕΔΟΝΙΑΣ - ΘΡΑΚΗΣ - ΔΙΕΥΘΥΝΣΗ ΠΟΛΙΤΙΣΜΟΥ**

Αύξων αριθμός διατήρησης:

**Νομός:** Κιλίκis

Δήμος ή  
Κοινότητα: Γουμένισσα

Δημοτικό  
διαμέρισμα: Γουμένισσα

Τοποθεσία ή  
Συνολικά:

Διεύθυνση:  
Ο.Τ. Γ10 οδός: Κακαβού

Αριθμός: 23

Επωνυμία ακινήτου:  
Ιδιοκτήτες:

Χρονολόγηση:

Χρήση ορόφου  
αρχική: ισόγειο

σήμερα: ορόφου  
ισογείου

Κτηματολόγιο:

Περιγραφή: Μεταγενέστερο κτίσμα με όγκους που συνάδουν του παλαιού οικισμού

αριθμός ορόφων	υπόγειο	καλή	κακή	φέρ.οργανισμός:	λοιπά τμήματα κτιρίου	εσωτερικά	εξωτερικά	επικάλυψη	στεγή	υγρασία	υφιστάμενη προστασία	ΥΠΠΟ ΥΠΕΧΩΔΕ ΥΜΑ-Θ	προτεινόμενη προστασία	Α B Γ	χρονολογία
	<input type="checkbox"/> ναι <input checked="" type="checkbox"/> όχι	<input type="checkbox"/> καλή <input type="checkbox"/> μέτρια <input type="checkbox"/> κακή	<input checked="" type="checkbox"/> A <input type="checkbox"/> B <input type="checkbox"/> Γ	<input type="checkbox"/> A <input type="checkbox"/> B <input type="checkbox"/> Γ	<input type="checkbox"/> A <input type="checkbox"/> B <input checked="" type="checkbox"/> Γ	<input type="checkbox"/> A <input type="checkbox"/> B <input type="checkbox"/> Γ	<input type="checkbox"/> A <input type="checkbox"/> B <input checked="" type="checkbox"/> Γ	<input type="checkbox"/> A <input type="checkbox"/> B <input type="checkbox"/> Γ	<input checked="" type="checkbox"/> A <input type="checkbox"/> B <input type="checkbox"/> Γ	<input checked="" type="checkbox"/> ανύπαρκτη <input type="checkbox"/> εμφανής <input type="checkbox"/> ίχνη	<input type="checkbox"/> υφιστάμενη <input type="checkbox"/> ΥΠΕΧΩΔΕ <input type="checkbox"/> ΥΜΑ-Θ	<input type="checkbox"/> A <input type="checkbox"/> B <input checked="" type="checkbox"/> Γ	<input type="checkbox"/> A <input type="checkbox"/> B <input checked="" type="checkbox"/> Γ	<input type="checkbox"/> A <input type="checkbox"/> B <input checked="" type="checkbox"/> Γ	<input type="checkbox"/> A <input type="checkbox"/> B <input checked="" type="checkbox"/> Γ



απόσπασμα χάρτη κλίμακα 1/1000

σύνταξη:  
ημερομηνία:



## ΥΠΟΥΡΓΕΙΟ ΜΑΚΕΔΟΝΙΑΣ - ΘΡΑΚΗΣ - ΔΙΕΥΘΥΝΣΗ ΠΟΛΙΤΙΣΜΟΥ

**Νομός:** Κιλίκις **Δήμος ή Κοινότητα:** Τυμμένια

**Δημοτικό διαμέρισμα:** Τυμμένια

**Τοποθεσία ή Συνοικία:**

**Διεύθυνση:** Ο.Τ. Τ129 **Οδός:** Καπετάν Τρόνου **Αριθμός:**

**Επώνυμο ακινήτου:** **Ιδιοκτήτες:** Κατοικία Κούρη

**Χρονολόγηση:** 1912-1940 **Χρήση ορόφου αρχική:** ισογείου **κατοικία καταστήματα**

**ορόφου:** κατοικία **σημερα:** ισογείου **καταστήματα**

**Κτηματολόγιο:**

Περιγραφή: Κτίσμα με αρκετές αργολωές των μορφολογικών του χαρακτηριστικών, ειδικά της πρόσοψης. Παρουσιάζει ενδιαφέρον ως προς τον αρχιτεκτονικό τύπο. Συγκεκριμένα, εδράζεται επί της οδού με κατάστημα στο ισόγειο και κατοικία στον όροφο, γεγονός που δείχνει ξεκάθαρα την ενέχληση του εμπορικού κέντρου από την οδ. Ι. Αραούδη - δια της παρατάας - στην οδ. καπετάν Τρόνου. Ιδιαίτερο ενδιαφέρον παρουσιάζει η όψη του κτιρίου επί της εξωτερικής αυλής.

αριθμός ορόφων	2	υπόγειο	ναι <input type="checkbox"/>	οχι <input checked="" type="checkbox"/>	καλή	A <input type="checkbox"/>	B <input checked="" type="checkbox"/>	κακή	Γ <input type="checkbox"/>	φέρ.οργανισμός:	A <input type="checkbox"/>	B <input checked="" type="checkbox"/>	λοιπά τμήματα κτιρίου	εσωτερικά	A <input type="checkbox"/>	B <input checked="" type="checkbox"/>	εξωτερικά	Γ <input type="checkbox"/>	A <input type="checkbox"/>	B <input checked="" type="checkbox"/>	επικάλυψη	οτένη	A <input type="checkbox"/>	B <input checked="" type="checkbox"/>	Γ <input type="checkbox"/>	δώμα	A <input type="checkbox"/>	B <input type="checkbox"/>	Γ <input type="checkbox"/>	υγρασία	ανύπαρκτη	<input checked="" type="checkbox"/>	εμφανής	<input type="checkbox"/>	υψιστάμενη προστασία	ΥΠΕΧΘΔΕ	<input type="checkbox"/>	ΥΜΑ-Θ	<input type="checkbox"/>	προτεινόμενη προστασία	A <input type="checkbox"/>	B <input type="checkbox"/>	Γ <input checked="" type="checkbox"/>	χρονολογία
			καλή	A <input type="checkbox"/>		B <input checked="" type="checkbox"/>	κακή		Γ <input type="checkbox"/>		A <input type="checkbox"/>	B <input checked="" type="checkbox"/>		Γ <input type="checkbox"/>	οτένη	A <input type="checkbox"/>	B <input checked="" type="checkbox"/>	Γ <input type="checkbox"/>	δώμα	A <input type="checkbox"/>		B <input type="checkbox"/>	Γ <input type="checkbox"/>	ανύπαρκτη	<input checked="" type="checkbox"/>	εμφανής	<input type="checkbox"/>	ΥΠΕΧΘΔΕ	<input type="checkbox"/>		ΥΜΑ-Θ	<input type="checkbox"/>	A <input type="checkbox"/>	B <input type="checkbox"/>		Γ <input checked="" type="checkbox"/>								



απόσταση χάρτη κλίμακα 1/1000

σύνταξη: ημερομηνία:



## ΥΠΟΥΡΓΕΙΟ ΜΑΚΕΔΟΝΙΑΣ - ΘΡΑΚΗΣ - ΔΙΕΥΘΥΝΣΗ ΠΟΛΙΤΙΣΜΟΥ

Αυξάν αριθμός διατήρησης:

Νομός: Κιλκίς

Δήμος ή  
Κοινότητα: ΤυμμένιαΔημοτικό  
διαμέρισμα: ΤυμμένιαΤοποθεσία ή  
Συντομία:Διεύθυνση:  
Ο.Τ. 1149 Οδός: Ταβουλάρη

Αριθμός: 82

Επώνυμο ακινήτου:  
Ιδιοκτήτες:

Χρονολόγηση: 1928-1980

Χρήση ορόφου  
αρχική: ισόγειο

οικία

ορόφου  
ισογείου

οικία

Κτηματολόγιο:

Περιγραφή: Τμήμα δρόμου με ορθογώνια κτίσματα (ταβερνισιά είναι χρονολογημένα 1928), το συγκεκριμένο κτίσμα είναι δώδεκο να χρονολογηθεί μια και έχει υποστεί σημαντική αβιοτική στο εξωτερικό μέρος του παλαιού κτιρίου, αλλά και σε κάποια του φέροντα οργανισμό (μπαρκά από σπασμένο σκυρόδεμα που πιθανώς στερεώνει και σε αντέταται έσωτερικά η βάση).

αριθμός ορόφων	υπόγειο	καλή	A <input checked="" type="checkbox"/>	A <input checked="" type="checkbox"/>	λοιπά τμήματα κτιρίου	εσωτερικά	A <input checked="" type="checkbox"/>	επικάλυψη	οτένη	υγρασία	υφιστάμενη προστασία	ΥΠΟ	προτεινόμενη προστασία	A <input type="checkbox"/>	χρονολογία
2	ναι <input checked="" type="checkbox"/> όχι <input type="checkbox"/>	υφιστάμενη κατάσταση διατήρησης	B <input type="checkbox"/>	B <input type="checkbox"/>	εξωτερικά	B <input type="checkbox"/>	στέγη	δωμά	ανύπαρκτη εμφάνιση	υφιστάμενη προστασία	ΥΠΕΧΩΔΕ	B <input type="checkbox"/>	B <input type="checkbox"/>	B <input type="checkbox"/>	
		κακή	Γ <input type="checkbox"/>	Γ <input type="checkbox"/>	εξωτερικά	Γ <input type="checkbox"/>	δωμά	δωμά	εμφάνιση	υφιστάμενη προστασία	ΥΜΑ-Θ	Γ <input checked="" type="checkbox"/>	Γ <input checked="" type="checkbox"/>	Γ <input checked="" type="checkbox"/>	

απόσπασμα Χάρτη

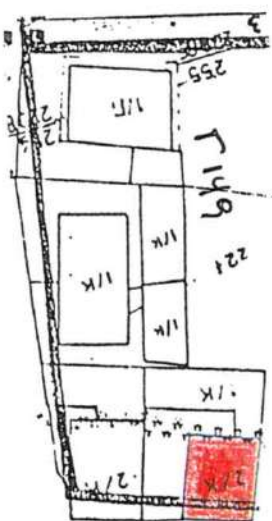
κλίμακα

1/1000



σύνταξη:

ημερομηνία:





## ΥΠΟΥΡΓΕΙΟ ΜΑΚΕΔΟΝΙΑΣ - ΘΡΑΚΗΣ - ΔΙΕΥΘΥΝΣΗ ΠΟΛΙΤΙΣΜΟΥ

Νομός: Κιλίκis

Δήμος ή  
Κοινότητα: ΓουμένισσαΔημοτικό  
διαμέρισμα: ΓουμένισσαΤοποθεσία ή  
Συννοικία:

Διεύθυνση: Ο.Τ. Τ113 Οδός: Κοιμήσεως Θεοτόκου Αριθμός:

Επισημεία ακινήτου:  
Ιδιοκτήτες:

Χρονολόγηση: 1912 - 40

Χρήση ορόφου  
αρχική: ισολογίου κατοικίαορόφου  
σήμερα: ισολογίου κενό

Κτηματολόγιο:

Περιγραφή: Απαρτοίχιστο κτίριο με ξύλινη τετράριχτη στέγη. Η ιστορική αξία του έγκειται στον σταθμωμένο πουδη-  
σουργάτο με τα εκατέρωθεν του δώδεκα κλίματα.

αριθμός ορόφων	υπόγειο	καλή	A <input type="checkbox"/>	A <input type="checkbox"/>	λοιπά τμήματα κτιρίου	εσωτερικά	A <input type="checkbox"/>	επικάλυψη	στέγη	υγρασία	υφιστάμενη προστασία	ΥΠΠΟ	προτεινόμενη προστασία	A <input type="checkbox"/>	χρονολογία
	ναι <input type="checkbox"/> όχι <input checked="" type="checkbox"/>	υφιστάμενη κατάσταση διατήρησης	μέτρια <input checked="" type="checkbox"/> κακή <input type="checkbox"/>	A <input type="checkbox"/> B <input checked="" type="checkbox"/> Γ <input type="checkbox"/>	εξωτερικά	B <input type="checkbox"/> A <input type="checkbox"/> Γ <input checked="" type="checkbox"/>	A <input type="checkbox"/> B <input type="checkbox"/> Γ <input type="checkbox"/>	στέγη A B Γ <input checked="" type="checkbox"/> δώμα A B Γ <input type="checkbox"/>	ανύπαρκτη <input checked="" type="checkbox"/> εμφανής <input type="checkbox"/>	υφιστάμενη προστασία	ΥΠΕΚΟΔΕ ΥΜΑ-Θ <input type="checkbox"/>	ΥΠΠΟ ΥΠΕΚΟΔΕ ΥΜΑ-Θ <input type="checkbox"/>	A <input type="checkbox"/> B <input type="checkbox"/> Γ <input checked="" type="checkbox"/>		
1															



απόσπασμα χάρτη

κλίμακα 1/1000

σύνταξη:

ημερομηνία:



## ΥΠΟΥΡΓΕΙΟ ΜΑΚΕΔΟΝΙΑΣ - ΘΡΑΚΗΣ - ΔΙΕΥΘΥΝΣΗ ΠΟΛΙΤΙΣΜΟΥ

Αύξων αριθμός διατήρησης:

Νομός: Κιλίκις

Δήμος ή  
Κοινότητα: Τσιμένι βλαΔημοτικό  
διομέρισμα: Τσιμένι βλαΤοποθεσία ή  
Συντομία:Διεύθυνση:  
Ο.Τ. Γ46 Οδός: Λόχου

Αριθμός: 26

Επωνυμία ακινήτου:  
Ιδιοκτήτες: Τσώνη κατοίκια, Ευάγγελος Κούτση

Χρονολόγηση: 1912-1940

Χρήση ορόφου  
αρχική: ισόγειο κατοικίασημερα: ορόφου κατοικία  
ισογείου κατοικία

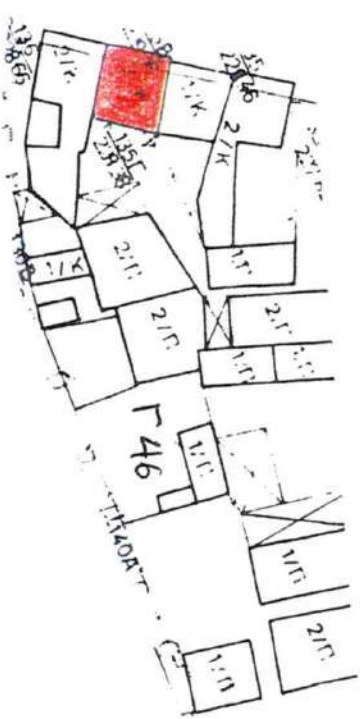
Κτηματολόγιο:

Περιγραφή: Διώροφος κτίσμα κατοικίας με αρκετά αghρωμένα τα μορφολογικά του χαρακτηριστικά. Διακρίνεται ως δρόμος ο ευμεταρή όγκος του, τα δολμικά στοιχεία του, τα ανοίγματα του. Αποτερεί ωστόσο έντονη κυρίως του δρόμου αυτού και ως τέτοιου πρέπει να διατηρηθεί.

αριθμός ορόφων	υπόγειο	καλή	κακή	φάρ. οργανισμός:	λοιπά τμήματα κτιρίου	εσωτερικά	εξωτερικά	επικάλυψη	στενή	υγρασία	υφιστάμενη προστασία	ΥΠΟΤΟ	ΥΠΕΧΩΔΕ	ΥΜΑ-Θ	προτεινόμενη προστασία	ΥΠΟΤΟ	ΥΠΕΧΩΔΕ	ΥΜΑ-Θ	χρονολογία
2	<input checked="" type="checkbox"/> ναι <input type="checkbox"/> όχι	<input checked="" type="checkbox"/> καλή <input type="checkbox"/> μέτρια <input type="checkbox"/> κακή	<input checked="" type="checkbox"/> A <input type="checkbox"/> B <input type="checkbox"/> Γ	<input checked="" type="checkbox"/> A <input type="checkbox"/> B <input type="checkbox"/> Γ	<input checked="" type="checkbox"/> A <input type="checkbox"/> B <input type="checkbox"/> Γ	<input checked="" type="checkbox"/> A <input type="checkbox"/> B <input type="checkbox"/> Γ	<input checked="" type="checkbox"/> A <input type="checkbox"/> B <input type="checkbox"/> Γ	<input checked="" type="checkbox"/> A <input type="checkbox"/> B <input type="checkbox"/> Γ	<input checked="" type="checkbox"/> A <input type="checkbox"/> B <input type="checkbox"/> Γ	<input checked="" type="checkbox"/> ανύψωση <input type="checkbox"/> εμφάνισης <input type="checkbox"/> ίχνη	<input type="checkbox"/> υφιστάμενη προστασία	<input type="checkbox"/> ΥΠΟΤΟ	<input type="checkbox"/> ΥΠΕΧΩΔΕ	<input type="checkbox"/> ΥΜΑ-Θ	<input type="checkbox"/> A <input type="checkbox"/> B <input checked="" type="checkbox"/> Γ	<input type="checkbox"/> A <input type="checkbox"/> B <input checked="" type="checkbox"/> Γ	<input type="checkbox"/> A <input type="checkbox"/> B <input checked="" type="checkbox"/> Γ	<input type="checkbox"/> A <input type="checkbox"/> B <input checked="" type="checkbox"/> Γ	

απόσπασμα χάρτη

κλίμακα 1/1000



σύνταξη:

ημερομηνία:



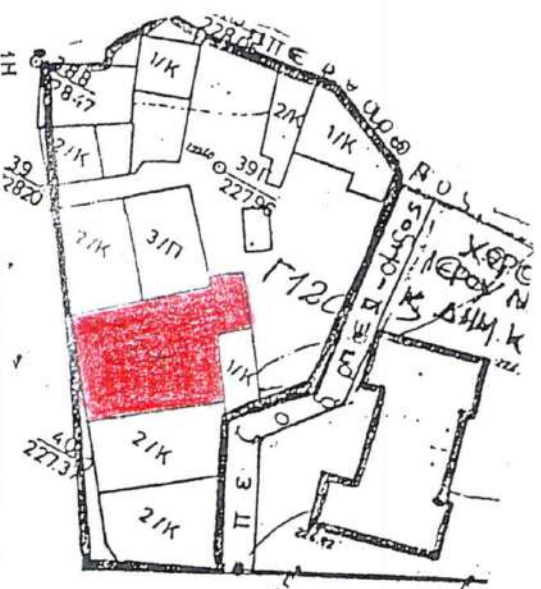
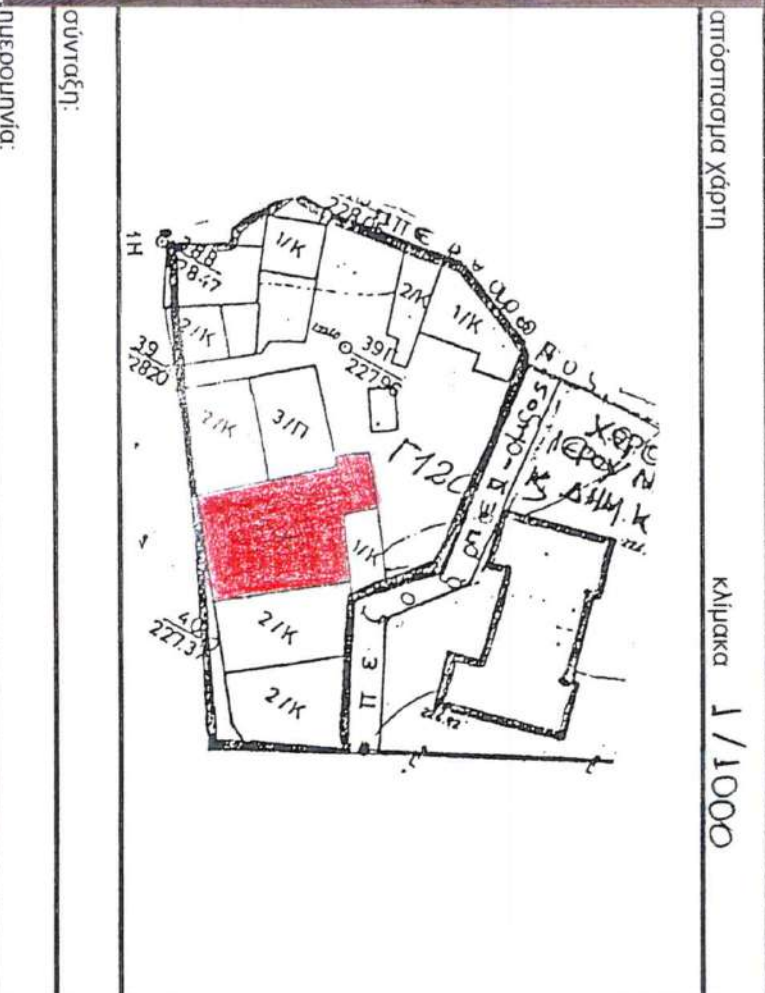
Τοποθεσία ή  
Συνολικά:

Εταιρεία ακινήτου:  
Ιδιοκτήτες: κατακία Μαρία και Αντωνία Μούσα

ορόφου κατοικία 100γείου καταστήματα	Κτηματολόγιο:
---	---------------

επαρπικὸν κέντρον τῆς πόλεως.

100



κλίμακα 1 / 1000

ημερομηνία:



## ΥΠΟΥΡΓΕΙΟ ΜΑΚΕΔΟΝΙΑΣ - ΘΡΑΚΗΣ - ΔΙΕΥΘΥΝΣΗ ΠΟΛΙΤΙΣΜΟΥ

Νομός: Κιλίκης

Δήμος ή  
κοινότητα: ΓουμένισσαΔημοτικό  
διαμέρισμα: ΓουμένισσαΤοποθεσία ή  
Συντομία:Διεύθυνση:  
Ο.Τ. Γ 120 Οδός: Ιωνος Δραγούλη

Αριθμός: 16

Επώνυμο ακινήτου:  
Ιδιοκτήτες: Κατοικία Όλγας Ιακωβίδου

Κτηματολόγιο:

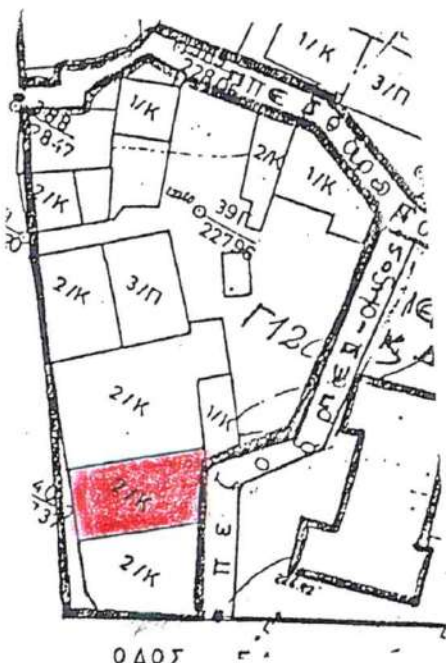
Χρονολόγηση: 1912-1940

Χρήση ορόφου  
αρχική: ισόγειο κατοικήσιαορόφου  
σήμερα: ισόγειο κατοικήσια

Κτηματολόγιο:

Περιγραφή: Δώροδο κτίριο, επί της Εμπορικής οδού, με λίγες αργεσιές στα μαρμαρολογικά και δομικά στοιχεία του. Αλλά ένα κύριο που μαρτυρεί την πριμική ύπαρξη Εμπορικού κέντρου στα πόλη. Αποτερεί ευγενή κτήριο με τα υπόλοιπα εσχαρά των κτίρια επί της οδ. Ι. Δραγούλη.

αριθμός ορόφων	υπόγειο	καλή	A <input type="checkbox"/>	κακή	A <input type="checkbox"/>	εξωτερικά	A <input type="checkbox"/>	επικάλυψη	στέγη	υγρασία	υψιστάμενη προστασία	ΥΠΠΟ	προτεινόμενη προστασία	A <input type="checkbox"/>	χρονολογία
	ναι <input type="checkbox"/>	κατάσταση διατήρησης	μέτρια B <input checked="" type="checkbox"/>	κακή Γ <input type="checkbox"/>	λοιπά τμήματα κτιρίου	εξωτερικά B <input type="checkbox"/>	επικάλυψη	στέγη A B Γ <input checked="" type="checkbox"/>	υγρασία	υψιστάμενη προστασία	ΥΠΠΟ	προτεινόμενη προστασία	A <input type="checkbox"/>	χρονολογία	
2	όχι <input checked="" type="checkbox"/>	κακή	Γ <input type="checkbox"/>	φέρ. οργανισμός:	εξωτερικά B <input checked="" type="checkbox"/>	επικάλυψη	στέγη A B Γ <input checked="" type="checkbox"/>	υγρασία	υψιστάμενη προστασία	ΥΠΠΟ	προτεινόμενη προστασία	A <input type="checkbox"/>	χρονολογία		



απόσπασμα χάρτη

κλίμακα 1/1000

σύνταξη:

πληροφορία:



## ΥΠΟΥΡΓΕΙΟ ΜΑΚΕΔΟΝΙΑΣ - ΘΡΑΚΗΣ - ΔΙΕΥΘΥΝΣΗ ΠΟΛΙΤΙΣΜΟΥ

Αύξων αριθμός διατήρησης:

Νομός: Κιλίκις

Δήμος ή  
Κοινότητα: Τουμένι66αΔημοτικό  
διαμέρισμα: Τουμένι66αΤοποθεσία ή  
Συννοικία:Διεύθυνση:  
Ο.Τ. Γ132 οδός: Καπτεών Γκόνου

Αριθμός: 7

Επισημάνσεις ακινήτου:  
Ιδιοκτήτες: Κατοικία Εργαίη Σιδηρόπουλου

Χρονολόγηση: 1912-1940

Χρήση ορόφου αρχική: Ισογείου Καταστήματα

ορόφου κατοικία  
ισογείου Καταστήματα

Κτηματολόγιο:

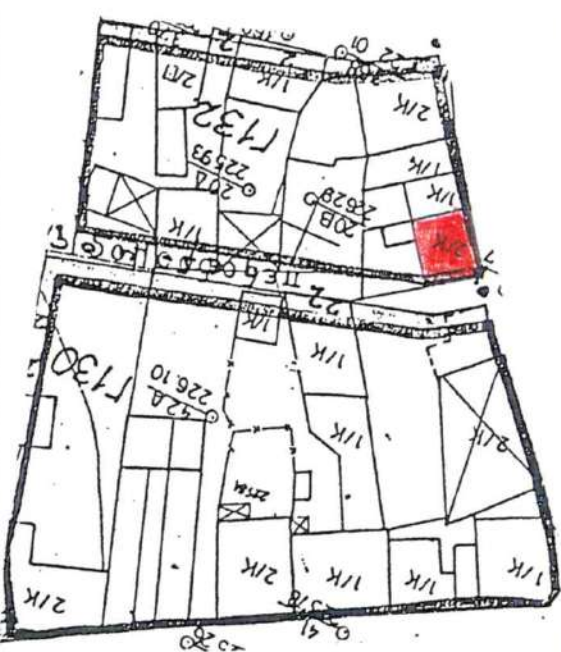
Περιγραφή: Απρό-γινε κτίσμα των αρχών του αιώνη ειδικά διαμορφωμένο με κατοικία στον όροφο και καταστήματα στο ισόγειο, που σημαίνει ότι συνεχίζεται η διαμόρφωση των κυρίων του εμπορικού κέντρου της οδ. Ι. Δραγούμη και νοτίως του κέντρου της πλατείας. Δεν έχει σημαντικές αλλοιώσεις από τις αρχικές του μορφές και δομική κατασκευή πηγαίως έξωλη από μπέτον. Η επασή του επί της ρυμοτομικής γραμμής και η ευριδωτή (πρώην) είσοδος δημιουργούν το ευχέλς εμπορικό μέτωπο.

αριθμός ορόφων	2	υπόγειο	ναι <input type="checkbox"/> όχι <input checked="" type="checkbox"/>	καλή υφιστάμενη κατάσταση διατήρησης	καλή μέτρια κακή A <input type="checkbox"/> B <input checked="" type="checkbox"/> Γ <input type="checkbox"/>	5: φέρ.οργανισμός	A <input type="checkbox"/> B <input checked="" type="checkbox"/> Γ <input type="checkbox"/>	λοιπά τμήματα κτιρίου	εσωτερικά A <input type="checkbox"/> B <input checked="" type="checkbox"/> Γ <input type="checkbox"/>	εξωτερικά A <input type="checkbox"/> B <input checked="" type="checkbox"/> Γ <input type="checkbox"/>	επικάλυψη	στέγη A <input type="checkbox"/> B <input checked="" type="checkbox"/> Γ <input type="checkbox"/> δώμα A <input type="checkbox"/> B <input type="checkbox"/> Γ <input type="checkbox"/>	υγρασία	ανάσπαρκτη εμφάνις	<input checked="" type="checkbox"/> <input type="checkbox"/> <input type="checkbox"/>	υφιστάμενη προστασία	ΥΠΠΟ <input type="checkbox"/> ΥΠΕΧΘΔΕ <input type="checkbox"/> ΥΜΑ-Θ <input type="checkbox"/>	προτεινόμενη προστασία	A <input type="checkbox"/> B <input type="checkbox"/> Γ <input checked="" type="checkbox"/>	χρονολογία
----------------	---	---------	---	--------------------------------------	---	-------------------	---	-----------------------	--	--	-----------	--	---------	--------------------	---	----------------------	--	------------------------	---	------------

απόσταση Χάρτη

κλίμακα

1/1000



σύνταξη:

ημερομηνία:



## ΥΠΟΥΡΓΕΙΟ ΜΑΚΕΔΟΝΙΑΣ - ΘΡΑΚΗΣ - ΔΙΕΥΘΥΝΣΗ ΠΟΛΙΤΙΣΜΟΥ

Νομός: ΚΙΘΛΙΣ

Δήμος ή  
Κοινότητα: ΓουμένισσαςΔημοτικό  
διαμέρισμα: ΓουμένισσαςΤοποθεσία ή  
Συνολικά:Διεύθυνση:  
Ο.Τ. ΓΙΟ6 Οδός: J. Δραχούρη

Αριθμός:

Επωνυμία ακινήτου:  
Ιδιοκτήτες:

Χρονολόγηση: 1912 - 40

Χρήση ορόφου  
αρχική: ισογείου κατοικίαορόφου κατοικία  
σήμερα: ισογείου εμπορικό

Κτηματολόγιο:

Περιγραφή: Παλιό κτίσμα που έχει δεχθεί σοβαρές μεταρρυθμίσεις επεμβάσεις κυρίως με σκοπό την  
ενανάλωση του κτιρίου ως εμπορικά καταστήματα. Εινηχούν το κτίσμα έχει υποστεί  
καταρρέας σε δύο ιδιοκτησίες. Ευδοκίφρον παρουσιάζει κυρίως από την εσωτερική αυλή.

αριθμός ορόφων	υπόγειο	καλή	A <input type="checkbox"/>	εσωτερικά	A <input type="checkbox"/>	επικάλυψη	οτέγη	υγρασία	υψιστάμενη προστασία	ΥΠΠΟ	προτεινόμενη προστασία	A <input type="checkbox"/>	χρονολογία
2	ναι <input type="checkbox"/> όχι <input checked="" type="checkbox"/>	υψιστάμενη κατάσταση διατήρησης	B <input checked="" type="checkbox"/> κακή <input type="checkbox"/>	εξωτερικά	B <input checked="" type="checkbox"/> A <input type="checkbox"/> Γ <input type="checkbox"/>	στάση δώμα	ανύψωση εμφανής	<input checked="" type="checkbox"/>	ΥΠΕΧΩΔΕ ΥΜΑ-Θ	B <input type="checkbox"/> Γ <input checked="" type="checkbox"/>			

απόσπασμα χάρτη

κλίμακα

1/1000



σύνταξη:

ημερομηνία:





ΕΛΛΗΝΙΚΗ ΔΗΜΟΚΡΑΤΙΑ  
ΥΠΟΥΡΓΕΙΟ ΟΙΚΟΝΟΜΙΑΣ, ΑΝΤΑΓΩΝΙΣΤΙΚΟΤΗΤΑΣ  
ΚΑΙ ΝΑΥΤΙΛΙΑΣ  
ΓΕΝΙΚΗ ΓΡΑΜΜΑΤΕΙΑ ΜΑΚΕΔΟΝΙΑΣ- ΘΡΑΚΗΣ  
ΓΕΝΙΚΗ ΔΙΕΥΘΥΝΣΗ  
ΔΙΕΥΘΥΝΣΗ ΠΕΡΙΒΑΛΛΟΝΤΟΣ  
ΚΑΙ ΥΠΟΔΟΜΩΝ  
ΤΜΗΜΑ ΠΕ.ΧΩ.Δ.Ε.

Ταχ. Δ/ση: Διοικητήριο  
Ταχ. Κώδικας: 541 23  
Πληροφορίες: Δρ Μαργαρίτα Βυζαντιάδου  
Τηλ.: 2310 379362  
Σύζευξίς: 2313 501362

Θεσσαλονίκη, 24 - 6 -2011  
Αριθ. Πρωτ.: 1714

**ΠΡΟΣ:** Πολεοδομικές Υπηρεσίες  
των Δήμων Μακεδονίας- Θράκης  
(όπως πίνακας αποδεκτών)

**ΚΟΙΝ:** (όπως πίνακας αποδεκτών)

ΕΓΚΥΚΛΙΟΣ

**ΘΕΜΑ: «Διαδικασία ελέγχου σε:**

**Α) Κτήρια που έχουν προταθεί για διατήρηση από την ΕΠΑ (Επιχείρηση Πολεοδομικής Ανασυγκρότησης) αλλά και από κάθε είδους πολεοδομικά σχέδια και μελέτες (δηλαδή, κτήρια που επισημαίνονται ως αξιόλογα και προτείνεται ο χαρακτηρισμός τους).**

**Β) Διατηρητέα κτήρια η αρμοδιότητα προστασίας των οποίων ανήκει στη Γενική Γραμματεία Μακεδονίας – Θράκης και ταυτόχρονα είναι κηρυγμένα και ως μνημεία ή έργα τέχνης από το Υπουργείο Πολιτισμού και Τουρισμού (ΥΠ.ΠΟ.Τ.) και**

**Γ) Διατηρητέα κτήρια η αρμοδιότητα προστασίας των οποίων ανήκει στη Γενική Γραμματεία Μακεδονίας – Θράκης.**

**Δ) Παραδοσιακούς οικισμούς η αρμοδιότητα προστασίας των οποίων ανήκει στη Γενική Γραμματεία Μακεδονίας – Θράκης.**

Σε συνέχεια των με αρ. πρωτ. 4939/21-6-05, 1285/11-2-2008 και 7702/4-7-08 εγκυκλίων μας και για την ανάγκη απλούστευσης των διαδικασιών ελέγχου, μείωσης της γραφειοκρατίας και ταχύτερης εξυπηρέτησης των πολιτών καθορίζουμε τα εξής:



**Α. Για τα κτήρια που έχουν προταθεί για διατήρηση από την ΕΠΑ (Επιχείρηση Πολεοδομικής Ανασυγκρότησης) αλλά και από κάθε είδους πολεοδομικά σχέδια και μελέτες (δηλαδή, κτήρια που επισημαίνονται ως αξιόλογα και προτείνεται ο χαρακτηρισμός τους)**

**Α.1 Απαιτείται έγκριση** από τις αρμόδιες Υπηρεσίες της Γενικής Γραμματείας Μακεδονίας Θράκης, όταν πρόκειται για:

- α)** Μελέτη κατεδάφισης τμήματος ή τμημάτων ή ολοκλήρου του κτηρίου.
- β)** Μελέτη για προσθήκη καθ' ύψος ή κατ' επέκταση του κτηρίου.
- γ)** Μελέτη που τροποποιεί τις όψεις τμήματος ή τμημάτων ή ολόκληρου του κτηρίου (εκτός χρωματισμών όψεων και επισκευής επιχρισμάτων και επισκευή στέγης στην ίδια μορφή και με ίδιου τύπου υλικά με τα υπάρχοντα).

Στις παραπάνω περιπτώσεις οι σχετικοί φάκελοι θα υποβάλλονται στη Γενική Γραμματεία Μακεδονίας Θράκης μετά από γνωμοδότηση της αρμόδιας Επιτροπής Πολεοδομικού και Αρχιτεκτονικού Ελέγχου (Ε.Π.Α.Ε.). Στις περιπτώσεις (α) και (β) του παρόντος κεφαλαίου, πριν από την έγκριση ή μη της μελέτης, θα προηγείται η εξέταση του κτηρίου για τον χαρακτηρισμό του ή μη ως διατηρητέου από τις αρμόδιες Υπηρεσίες της Γενικής Γραμματείας Μακεδονίας Θράκης (στην περίπτωση (γ) η παραπάνω εξέταση θα γίνεται όταν κρίνεται απαραίτητο).

Στις περιπτώσεις έκδοσης απόφασης μη χαρακτηρισμού, ο φάκελος μελέτης θα επιστρέφεται στην αρμόδια πολεοδομία (χωρίς έλεγχο της μελέτης). Σε περίπτωση κίνησης της διαδικασίας χαρακτηρισμού του κτηρίου ως διατηρητέου και καθορισμού ειδικών όρων και περιορισμών δόμησής του, αυτή θα προηγείται των περαιτέρω ενεργειών έγκρισης ή μη της μελέτης.

Σε όλες τις περιπτώσεις, η αρμόδια Ε.Π.Α.Ε. θα πρέπει να γνωμοδοτεί τόσο για τη μελέτη όσο και για το χαρακτηρισμό ή μη του κτηρίου ως διατηρητέου.

**δ)** Εργασίες που προτείνονται από εκθέσεις επικινδύνων ή πρωτόκολλα επικινδύνως ετοιμορρόπων. Οι σχετικές εκθέσεις ή πρωτόκολλα θα υποβάλλονται στη Γενική Γραμματεία Μακεδονίας Θράκης. Δεν θα υποβάλλονται οι εκθέσεις που αφορούν μόνο επισκευή επιχρισμάτων.

**Α.2** Ειδικότερα, διευκρινίζεται ότι **δεν απαιτείται έγκριση** από τις αρμόδιες Υπηρεσίες της Γενικής Γραμματείας Μακεδονίας Θράκης για τις παρακάτω περιπτώσεις:

**α)** Αλλαγές χρήσεων, οι οποίες επιτρέπονται από το Γενικό Πολεοδομικό Σχέδιο και τα Ειδικότερα Διατάγματα Χρήσεων Γης της περιοχής, εκτός εάν οι νέες χρήσεις συνοδεύονται από οικοδομικές εργασίες που δεν εμπίπτουν στις παρακάτω περιπτώσεις (β) , (γ) και (δ) της παρούσας παραγράφου (Α.2).

**β)** Εργασίες μικρής κλίμακας όπως περιγράφονται στις περιπτώσεις (α) έως (ιβ) της παρακάτω παραγράφου (Γ.1).

**γ)** Εργασίες αντικατάστασης εξωτερικών κουφωμάτων, μετά από γνωμοδότηση της ΕΠΑΕ, όταν αυτές αφορούν ίδιο υλικό, μορφή, τύπο και χρώμα με τα αρχικά.

**δ)** Τοποθέτηση κλιματιστικών μονάδων ή εγκατάστασης φυσικού αερίου στα κτήρια, για τις οποίες γνωμοδοτεί η αρμόδια Ε.Π.Α.Ε.

**Β. Για τα διατηρητέα κτήρια η αρμοδιότητα προστασίας των οποίων ανήκει στη Γενική Γραμματεία Μακεδονίας – Θράκης και ταυτόχρονα είναι κηρυγμένα και ως μνημεία ή έργα τέχνης από το ΥΠ.ΠΟ.Τ.**

**B.1 Δεν απαιτείται** έγκριση από τις αρμόδιες Υπηρεσίες της Γενικής Γραμματείας Μακεδονίας Θράκης στις περιπτώσεις που οι χαρακτηρισμοί των δύο φορέων είναι πανομοιότυποι σε ότι αφορά στοιχεία του κτηρίου (μορφή, όγκο, τμήματα κτηρίου, χρήση κλπ.).

Διευκρινίζεται ότι η διαδικασία αυτή θα τηρείται μόνο στην παραπάνω περίπτωση, προκειμένου να μειωθεί η γραφειοκρατία και επειδή σε περιπτώσεις διπλών χαρακτηρισμών κτηρίων ως διατηρητέων και μνημείων (ή έργων τέχνης) η έγκριση των αρμοδίων Υπηρεσιών του ΥΠ.ΠΟ.Τ. υπερισχύει της έγκρισης των αρμοδίων Υπηρεσιών της Γενικής Γραμματείας Μακεδονίας Θράκης, σύμφωνα με την παρ. 12, του άρθρ. 73, του Ν.3028/2002 *«Για την προστασία των Αρχαιοτήτων και εν γένει της Πολιτιστικής Κληρονομιάς»* όπου αναφέρεται ότι: *«Προκειμένου περί ακινήτων ή εκτάσεων πολλαπλώς χαρακτηρισμένων υπερισχύουν οι διατάξεις του παρόντος νόμου, εφόσον πρόκειται για μνημεία, αρχαιολογικούς χώρους ή ιστορικούς τόπους».*

(Τα παραπάνω δεν ισχύουν για τις παρακάτω περιπτώσεις 2(α), 2(β) και 2(γ) του παρακάτω κεφαλαίου (Β.2) για τις οποίες απαιτείται έγκριση).

**B.2 Απαιτείται έγκριση** από τις αρμόδιες Υπηρεσίες της Γενικής Γραμματείας Μακεδονίας Θράκης στις παρακάτω περιπτώσεις:

1. Όταν οι χαρακτηρισμοί των δύο φορέων είναι διαφορετικοί σε ότι αφορά στοιχεία του κτηρίου (μορφή, όγκο, τμήματα κτηρίου, χρήση κλπ.). Ο φάκελος υποβάλλεται στη Γενική Γραμματεία Μακεδονίας- Θράκης μετά από την έγκριση των αρμοδίων Υπηρεσιών του ΥΠ.ΠΟ.Τ., σύμφωνα με τις διατάξεις του Ν.3028/2002 *«Για την προστασία των Αρχαιοτήτων και εν γένει της Πολιτιστικής Κληρονομιάς».*

2. α) Σε καταστροφή τμήματος ή ολόκληρου του κτηρίου, ύστερα από γεγονότα που οφείλονται σε ανωτέρα βία, όπως σεισμό, πυρκαγιά, πλημμύρα.

β) Όταν κρίνεται τμήμα ή ολόκληρο το κτήριο κατεδαφιστέο με πρωτόκολλο επικινδύνως ετοιμορρόπου οικοδομής (διευκρινίζεται ότι και οι εργασίες που προτείνονται από εκθέσεις επικινδύνων θα υποβάλλονται στη Γενική Γραμματεία Μακεδονίας Θράκης) και

γ) Όταν πρόκειται για μελέτη ανακατασκευής τμήματος ή ολόκληρου του κτηρίου, σύμφωνα με τις διατάξεις του άρθρ.3, του Ν 2831/2000.

**B.3** Σε περίπτωση αποχαρακτηρισμού όλου ή τμήματος του κτηρίου από τις αρμόδιες Υπηρεσίες του ΥΠ.ΠΟ.Τ., εξακολουθεί να ισχύει ο χαρακτηρισμός του κτηρίου ως διατηρητέου και οι μελέτες που του αφορούν διαβιβάζονται στη Γενική Γραμματεία Μακεδονίας Θράκης, σύμφωνα με τα αναφερόμενα στην παρακάτω παράγραφο (Γ).



**Γ. Διατηρητέα κτήρια που ανήκουν στην αρμοδιότητα της Γενικής Γραμματείας Μακεδονίας – Θράκης.**

Δεν απαιτείται έγκριση από τις αρμόδιες Υπηρεσίες της Γενικής Γραμματείας Μακεδονίας Θράκης για τις παρακάτω περιπτώσεις:

1. Εργασίες μικρής κλίμακας, οι οποίες καθορίζονται στη με αρ. πρωτ. 1285/11-2-08 εγκύκλιο του Υπουργείου Μακεδονίας Θράκης «Καθορισμός εργασιών μικρής κλίμακας σε διατηρητέα κτήρια αρμοδιότητας Υπουργείου Μακεδονίας Θράκης για τις οποίες δεν απαιτείται έγκριση από τις Υπηρεσίες του» και οι οποίες διευρύνονται ως εξής:

- α) Εσωτερικοί Χρωματισμοί.
- β) Εσωτερικές επισκευές ή διασκευές που δεν θίγουν τη φέρουσα κατασκευή του κτηρίου ή την εμφάνισή του.
- γ) Επισκευές δαπέδου.
- δ) Επισκευές, διασκευές ή συμπληρώσεις των εγκαταστάσεων και αγωγών των κτηρίων.
- ε) Μικρές επισκευές θυρών και παραθύρων χωρίς να αλλοιώνεται η μορφή τους.
- στ) Μικρές και μεμονωμένες επισκευές για λόγους χρήσης, υγιεινής και προστασίας των κτηρίων (αφορά μόνο εσωτερικές εργασίες).
- ζ) Επισκευές εσωτερικών επιχρισμάτων ή τοπική αντικατάσταση κιγκλιδωμάτων, χωρίς χρήση ικριωμάτων, με την ίδια μορφή, υλικό και σχέδιο.
- η) Αντικατάσταση κουφωμάτων (αφορά εσωτερικά και εξωτερικά κουφώματα), στο ίδιο άνοιγμα, με την ίδια μορφή και υλικό που είχαν κατά την περίοδο κήρυξης του κτηρίου ως διατηρητέου, μετά από έγκριση της αρμόδιας ΕΠΑΕ.
- θ) Εσωτερικές διαρρυθμίσεις κτηρίων μικρής κλίμακας χωρίς επέμβαση στα φέροντα στοιχεία (στοιχεία από μπετόν, φέροντες τοίχους κλπ.) και εφόσον δεν γίνεται χρήση οπλισμένου σκυροδέματος.
- ι) Κατασκευή εστιών, φούρνων και τζακιών σε εσωτερικούς χώρους.
- ια) Τοποθέτηση κλιματιστικών σε υφιστάμενα κτήρια (όχι στις κύριες όψεις τους), μετά από έγκριση της αρμόδιας Ε.Π.Α.Ε., που μπορεί να χορηγείται μόνο με βάση φωτογραφίες του κτηρίου.
- ιβ) Επισκευή στέγης στην ίδια μορφή και με ίδιου τύπου υλικά με τα υπάρχοντα.

2. Εγκαταστάσεις φυσικού αερίου στα κτήρια, για τις οποίες γνωμοδοτεί η αρμόδια Ε.Π.Α.Ε.

3. Αλλαγές χρήσεων, οι οποίες επιτρέπονται από το Γενικό Πολεοδομικό Σχέδιο, τα Ειδικότερα Διατάγματα Χρήσεων Γης της περιοχής και την απόφαση χαρακτηρισμού του κτηρίου μετά από γνωμοδότηση της πρωτοβάθμιας Ε.Π.Α.Ε., εκτός εάν οι νέες χρήσεις συνοδεύονται από οικοδομικές εργασίες που δεν εμπίπτουν στις εργασίες μικρής κλίμακας της παραπάνω παραγράφου (Γ.1), περιπτώσεις (α) έως (ιβ), και της παραγράφου (Γ.2).

**Δ. Παραδοσιακοί οικισμοί η αρμοδιότητα προστασίας των οποίων ανήκει στη Γενική Γραμματεία Μακεδονίας – Θράκης.**

Δεν απαιτείται έγκριση από τις αρμόδιες Υπηρεσίες της Γενικής Γραμματείας Μακεδονίας Θράκης για τις παρακάτω περιπτώσεις:

1. Τοποθέτηση κλιματιστικών σε υφιστάμενα κτήρια (όχι στις κύριες όψεις τους), μετά από έγκριση της αρμόδιας Ε.Π.Α.Ε., που μπορεί να χορηγείται μόνο με βάση φωτογραφίες του κτηρίου.
2. Εγκαταστάσεις φυσικού αερίου στα κτήρια, για τις οποίες γνωμοδοτεί η αρμόδια Ε.Π.Α.Ε.

**Ε.1.** Οτιδήποτε αναφέρεται σε προηγούμενες εγκυκλίους του Υπουργείου Μακεδονίας Θράκης (ήδη Γενική Γραμματεία Μακεδονίας Θράκης) σχετικά με τα τέσσερα θέματα της παρούσας εγκυκλίου και αντίκειται με αυτήν παύει να ισχύει.

**Ε.2.** Η εφαρμογή της παρούσας εγκυκλίου αρχίζει από τη λήψη της.

**Ο ΑΝΑΠΛΗΡΩΤΗΣ ΥΠΟΥΡΓΟΣ ΟΙΚΟΝΟΜΙΑΣ,  
ΑΝΤΑΓΩΝΙΣΤΙΚΟΤΗΤΑΣ ΚΑΙ ΝΑΥΤΙΛΙΑΣ**

**ΣΩΚΡΑΤΗΣ ΞΥΝΙΔΗΣ**

**Εσωτερική Διανομή**

1. Γρ. Αν. Υπουργού
2. Γρ. Γ. Γραμματέα
3. Γρ. Γ. Δ/ντή
4. Χρον. Αρχείο
5. Αρμόδια υπάλληλο



## **Παράρτημα Β: «Έντυπα υπολογισμών ενεργειακής απόδοσης υπαρχόντων κτιρίων»**

*Στο παράρτημα Β (σελίδες 60) επισυνάπτονται όλες οι εκθέσεις δεδομένων και αποτελεσμάτων των ενεργειακών επιθεωρήσεων των τεσσάρων μελετών περιπτώσεων*

## ΜΕΛΕΤΗ ΠΕΡΙΠΤΩΣΗΣ 1

### ΕΚΘΕΣΗ ΔΕΔΟΜΕΝΩΝ



**ΓΕΝΙΚΑ ΣΤΟΙΧΕΙΑ ΚΤΙΡΙΟΥ 1**

Υπάρχον κτίριο

Χρήση Μονοκατοικία

Συνολική επιφάνεια (m <sup>2</sup> )	120	Αριθμός ορόφων	2
Θερμαινόμενη επιφάνεια (m <sup>2</sup> )	120	Υψος τυπικού ορόφου (m)	3
Ψυχόμενη επιφάνεια (m <sup>2</sup> )	60	Υψος ισογείου (m)	3
Συνολικός όγκος (m <sup>3</sup> )	360		
Θερμαινόμενος όγκος (m <sup>3</sup> )	360	Αριθμός θερμικών ζωνών	1
Ψυχόμενος όγκος (m <sup>3</sup> )	180	Αριθμός μη θερμαινόμενων χώρων	0
Έκθεση κτιρίου *	0	Αριθμός ηλιακών χώρων	0

\* -1: Μη επιλογή, 0: Εκτεθειμένο, 1: Ενδιάμεσο, 2: Προστατευμένο

**ΓΕΝΙΚΑ ΣΤΟΙΧΕΙΑ ΖΩΝΗΣ 1**

Χρήση Μονοκατοικία, πολυκατοικία

Συνολική επιφάνεια (m <sup>2</sup> )	120	Αριθμός καμινάδων	1
Αν. θερμοχωρητικότητα (kJ/m <sup>2</sup> K)	300	Αριθμός θυρίδων εξαερισμού	0
Διατάξεις ελέγχου, αυτοματισμών	3	Αριθμός ανεμιστήρων οροφής	0
Διείσδυση από κουφώματα (m <sup>3</sup> /h)	233.54	Κόστος ανεμιστήρων οροφής (€)	0

**ΚΕΛΥΦΟΣ****Αδιαφανείς επιφάνειες**

Τύπος	Τοίχος	Τοίχος	Τοίχος	Τοίχος	Οροφή
Περιγραφή	ΤΟΙΧΟΣ ΒΟΡΕΙΟΣ	ΤΟΙΧΟΣ ΝΟΤΙΟΣ	ΤΟΙΧΟΣ ΑΝΑΤΟΛΙΚΟΣ	ΤΟΙΧΟΣ ΔΥΤΙΚΟΣ	ΟΡΟΦΗ
Προσ/σμός (deg)	0	180	90	270	0
Κλίση (deg)	90	90	90	90	0
Εμβαδόν (m <sup>2</sup> )	30	30	13	13	60
U (W/m <sup>2</sup> K)	3.05	3.05	3.05	3.05	3.70
R <sub>se</sub> (m <sup>2</sup> K/W)	0.04	0.04	0.04	0.04	0.04
Απορροφητικότητα	0.60	0.60	0.60	0.60	0.60
Συν. εκπομπής	0.80	0.80	0.80	0.80	0.80
F <sub>hor_h</sub> (-)	1	1	1	1	1
F <sub>hor_c</sub> (-)	1	1	1	1	1
F <sub>ov_h</sub> (-)	1	1	1	1	1
F <sub>ov_c</sub> (-)	1	1	1	1	1
F <sub>fin_h</sub> (-)	1	1	1	1	1
F <sub>fin_c</sub> (-)	1	1	1	1	1
Κόστος (€/m <sup>2</sup> )					

**Διαφανείς επιφάνειες**

Τύπος	Ανοιγόμενο κούφωμα	Ανοιγόμενο κούφωμα	Ανοιγόμενο κούφωμα	Ανοιγόμενο κούφωμα	Ανοιγόμενο κούφωμα	Ανοιγόμενο κούφωμα	Ανοιγόμενο κούφωμα	Ανοιγόμενο κούφωμα	Ανοιγόμενο κούφωμα	Ανοιγόμενο κούφωμα
Περιγραφή	ΚΟΥΦΩΜΑ 1	ΚΟΥΦΩΜΑ 2	ΚΟΥΦΩΜΑ 3	ΚΟΥΦΩΜΑ 4	ΚΟΥΦΩΜΑ 5	ΚΟΥΦΩΜΑ 6	ΚΟΥΦΩΜΑ 7	ΚΟΥΦΩΜΑ 8	ΚΟΥΦΩΜΑ 9	ΚΟΥΦΩΜΑ 9
Προσ/σμός (deg)	180	180	180	90	90	90	270	270	270	270
Κλίση (deg)	90	90	90	90	90	90	90	90	90	90
Εμβαδόν (m <sup>2</sup> )	2.90	1.65	1.65	1.65	1.65	1.65	1.65	1.65	1.65	1.65
U (W/m <sup>2</sup> K)	4.7	4.7	4.7	4.7	4.7	4.7	4.7	4.7	4.7	4.7
g_w (-)	0.54	0.54	0.54	0.54	0.54	0.54	0.54	0.54	0.54	0.54
F_hor_h (-)	1	1	1	1	1	1	1	1	1	1
F_hor_c (-)	1	1	1	1	1	1	1	1	1	1
F_ov_h (-)	1	1	1	1	1	1	1	1	1	1
F_ov_c (-)	1	1	1	1	1	1	1	1	1	1
F_fin_h (-)	1	1	1	1	1	1	1	1	1	1
F_fin_c (-)	1	1	1	1	1	1	1	1	1	1
Κόστος (€/m <sup>2</sup> )										

**Σε επαφή με το έδαφος**

Τύπος	Δάπεδο - Οροφή
Περιγραφή	ΔΑΠΕΔΟ
Εμβαδόν (m <sup>2</sup> )	60
U (W/m <sup>2</sup> K)	3.10
Κ. Βάθος (m)	0
Α. Βάθος (m)	
Περίμετρος (m)	32
Κόστος (€/m <sup>2</sup> )	

**ΣΥΣΤΗΜΑΤΑ****ΘΕΡΜΑΝΣΗ****Θέρμανση (Παραγωγή)**

Τύπος	Τοπικές ηλεκτρικές μονάδες (καλοριφέρ ή θερμοπομποί ή άλλο)
Πηγή ενέργειας	Electricity
Ισχύς (kW)	0
Βαθμός απόδοσης	1.0
COP (-)	1.0
Κόστος (€)	



**Θέρμανση (Δίκτυο διανομής)**

Τύπος	Δίκτυο διανομής θερμού μέσου Αεραγωγοί
Ισχύς (kW)	0
Χώρος διέλευσης	Εσωτερικοί ή έως και 20% σε εξωτερικούς
T <sub>i</sub> (°C)	
T <sub>r</sub> (°C)	
Βαθμός απόδοσης	1
Κόστος (€)	

**Θέρμανση (Τερματικές μονάδες)**

Τύπος	
Βαθμός απόδοσης	0.94
Κόστος (€)	

**Θέρμανση (Βοηθητικές μονάδες)**

Τύπος	
Αριθμός (-)	
Ισχύς (kW)	

ΨΥΞΗ

**Ψύξη (Παραγωγή)**

Τύπος	Αερόψυκτη Α.Θ.
Πηγή ενέργειας	Electricity
Ισχύς (kW)	0
Βαθμός απόδοσης	1.0
Εν. αποδοτικότητα	1.7
Ισχύς (kW)	

**Ψύξη (Δίκτυο διανομής)**

Τύπος	Δίκτυο διανομής ψυχρού μέσου Αεραγωγοί
Ισχύς (kW)	0
Χώρος διέλευσης	Εσωτερικοί ή έως και 20% σε εξωτερικούς
Βαθμός απόδοσης	1
Κόστος (€)	

**Ψύξη (Τερματικές μονάδες)**

Τύπος	
Βαθμός απόδοσης	0.93
Κόστος (€)	

**Ψύξη (Βοηθητικές μονάδες)**

Τύπος	
Αριθμός (-)	
Ισχύς (kW)	

## ΥΓΡΑΝΣΗ

**Υγρανση (Παραγωγή)**

Τύπος  
 Πηγή ενέργειας  
 Ισχύς (kW)  
 Βαθμός απόδοσης  
 Κόστος (€)

**Υγρανση (Δίκτυο διανομής)**

Τύπος  
 Χώρος διέλευσης  
 Βαθμός απόδοσης  
 Κόστος (€)

**Υγρανση (Σύστημα διοχέτευσης)**

Τύπος  
 Βαθμός απόδοσης  
 Κόστος (€)

## ΚΕΝΤΡΙΚΗ ΚΛΙΜΑΤΙΣΤΙΚΗ ΜΟΝΑΔΑ

**ΚΚΜ**

Τύπος  
 Κόστος (€)

**Τμήμα θέρμανσης**

Παροχή αέρα (m<sup>3</sup>/h)  
 T<sub>i\_h</sub> (°C)  
 R<sub>h</sub> (-)  
 Q<sub>r\_h</sub> (-)

**Τμήμα ψύξης**

Παροχή αέρα (m<sup>3</sup>/h)  
 T<sub>i\_c</sub> (°C)  
 R<sub>c</sub> (-)  
 Q<sub>r\_c</sub> (-)

**Τμήμα ύγρανσης**

H<sub>r</sub> (-)  
 E<sub>vent</sub> (kW s/m<sup>3</sup>)

## ΖΕΣΤΟ ΝΕΡΟ ΧΡΗΣΗΣ

**ZNX (Παραγωγή)**

Τύπος	Τοπικός ηλεκτρικός θερμαντήρας
Πηγή ενέργειας	Electricity
Ισχύς (kW)	0
Βαθμός απόδοσης	1.0
Κόστος (€)	

**ZNX (Δίκτυο διανομής)**

Τύπος	
Χώρος διέλευσης	Εσωτερικοί ή έως και 20% σε εξωτερικούς
Βαθμός απόδοσης	1
Κόστος (€)	

**ZNX (Σύστημα αποθήκευσης)**

Τύπος	
Βαθμός απόδοσης	0.98
Κόστος (€)	



## ΗΛΙΑΚΟΣ ΣΥΛΛΕΚΤΗΣ

Τύπος

Συν.  $\alpha$  (-)Συν.  $\beta$  (-)Επιφάνεια ( $m^2$ )

Προσ/σμός (deg)

Κλίση (deg)

F\_s (-)

Κόστος (€)

## ΦΩΤΙΣΜΟΣ

Ισχύς (kW)

Περιοχή ΦΦ (%)

Αυτ. ελέγχου ΦΦ

Αυτ. αν. κίνησης

Κόστος (€)

**ΓΕΝΙΚΑ ΣΤΟΙΧΕΙΑ ΚΤΙΡΙΟΥ 2****ΑΝΤΙΚΑΤΑΣΤΑΣΗ ΚΟΥΦΩΜΑΤΩΝ, ΜΟΝΩΣΗ ΚΕΛΥΦΟΥΣ & ΟΡΟΦΗΣ ΚΑΙ ΣΥΣΤΗΜΑ ΘΕΡΜΑΝΣΗΣ**

Χρήση Μονοκατοικία

Συνολική επιφάνεια (m <sup>2</sup> )	120	Αριθμός ορόφων	2
Θερμαινόμενη επιφάνεια (m <sup>2</sup> )	120	Υψος τυπικού ορόφου (m)	3
Ψυχόμενη επιφάνεια (m <sup>2</sup> )	60	Υψος ισογείου (m)	3
Συνολικός όγκος (m <sup>3</sup> )	360		
Θερμαινόμενος όγκος (m <sup>3</sup> )	360	Αριθμός θερμικών ζωνών	1
Ψυχόμενος όγκος (m <sup>3</sup> )	180	Αριθμός μη θερμαινόμενων χώρων	0
Εκθεση κτιρίου *	0	Αριθμός ηλιακών χώρων	0

\* -1: Μη επιλογή, 0: Εκτεθειμένο, 1: Ενδιάμεσο, 2: Προστατευμένο

**ΓΕΝΙΚΑ ΣΤΟΙΧΕΙΑ ΖΩΝΗΣ 1**

Χρήση Μονοκατοικία, πολυκατοικία

Συνολική επιφάνεια (m <sup>2</sup> )	120	Αριθμός καμινάδων	1
Αν. θερμοχωρητικότητα (kJ/m <sup>2</sup> K)	300	Αριθμός θυρίδων εξαερισμού	0
Διατάξεις ελέγχου, αυτοματισμών	3	Αριθμός ανεμιστήρων οροφής	0
Διείσδυση από κουφώματα (m <sup>3</sup> /h)	66.01	Κόστος ανεμιστήρων οροφής (€)	0

**ΚΕΛΥΦΟΣ****Αδιαφανείς επιφάνειες**

Τύπος	Τοίχος	Τοίχος	Τοίχος	Τοίχος	Οροφή
Περιγραφή	ΤΟΙΧΟΣ ΒΟΡΕΙΟΣ	ΤΟΙΧΟΣ ΝΟΤΙΟΣ	ΤΟΙΧΟΣ ΑΝΑΤΟΛΙΚΟΣ	ΤΟΙΧΟΣ ΔΥΤΙΚΟΣ	ΟΡΟΦΗ
Προσ/σμός (deg)	0	180	90	270	0
Κλίση (deg)	90	90	90	90	0
Εμβαδόν (m <sup>2</sup> )	30	30	13	13	60
U (W/m <sup>2</sup> K)	0.25	0.25	0.25	0.25	0.31
R <sub>se</sub> (m <sup>2</sup> K/W)	0.04	0.04	0.04	0.04	0.04
Απορροφητικότητα	0.60	0.60	0.60	0.60	0.60
Συν. εκπομπής	0.80	0.80	0.80	0.80	0.80
F <sub>hor_h</sub> (-)	1	1	1	1	1
F <sub>hor_c</sub> (-)	1	1	1	1	1
F <sub>ov_h</sub> (-)	1	1	1	1	1
F <sub>ov_c</sub> (-)	1	1	1	1	1
F <sub>fin_h</sub> (-)	1	1	1	1	1
F <sub>fin_c</sub> (-)	1	1	1	1	1
Κόστος (€/m <sup>2</sup> )	65	65	65	65	30

**Διαφανείς επιφάνειες**



Τύπος	Ανοιγόμενο κούφωμα Ανοιγόμενο κούφωμα Ανοιγόμενο κούφωμα Ανοιγόμενο κούφωμα Ανοιγόμενο κούφωμα Ανοιγόμενο κούφωμα Ανοιγόμενο κούφωμα Ανοιγόμενο κούφωμα Ανοιγόμενο κούφωμα Ανοιγόμενο κούφωμα								
Περιγραφή	ΚΟΥΦΩΜΑ 1 ΚΟΥΦΩΜΑ 2 ΚΟΥΦΩΜΑ 3 ΚΟΥΦΩΜΑ 4 ΚΟΥΦΩΜΑ 5 ΚΟΥΦΩΜΑ 6 ΚΟΥΦΩΜΑ 7 ΚΟΥΦΩΜΑ 8 ΚΟΥΦΩΜΑ 9								
Προσ/σμός (deg)	180	180	180	90	90	90	270	270	270
Κλίση (deg)	90	90	90	90	90	90	90	90	90
Εμβαδόν (m <sup>2</sup> )	2.90	1.65	1.65	1.65	1.65	1.65	1.65	1.65	1.65
U (W/m <sup>2</sup> K)	1.9	1.9	1.9	1.9	1.9	1.9	1.9	1.9	1.9
g_w (-)	0.42	0.42	0.42	0.42	0.42	0.42	0.42	0.42	0.42
F_hor_h (-)	1	1	1	1	1	1	1	1	1
F_hor_c (-)	1	1	1	1	1	1	1	1	1
F_ov_h (-)	1	1	1	1	1	1	1	1	1
F_ov_c (-)	1	1	1	1	1	1	1	1	1
F_fin_h (-)	1	1	1	1	1	1	1	1	1
F_fin_c (-)	1	1	1	1	1	1	1	1	1
Κόστος (€/m <sup>2</sup> )	700	700	700	700	700	700	700	700	700

**Σε επαφή με το έδαφος**

Τύπος	Δάπεδο - Οροφή
Περιγραφή	ΔΑΠΕΔΟ
Εμβαδόν (m <sup>2</sup> )	60
U (W/m <sup>2</sup> K)	3.10
Κ. Βάθος (m)	0
Α. Βάθος (m)	
Περίμετρος (m)	32
Κόστος (€/m <sup>2</sup> )	

**ΣΥΣΤΗΜΑΤΑ****ΘΕΡΜΑΝΣΗ****Θέρμανση (Παραγωγή)**

Τύπος	Λέβητας
Πηγή ενέργειας	Biomass
Ισχύς (kW)	25
Βαθμός απόδοσης	0.96
COP (-)	1.0
Κόστος (€)	8500

**Θέρμανση (Δίκτυο διανομής)**

Τύπος	Δίκτυο διανομής θερμού μέσου Αεραγωγοί
Ισχύς (kW)	24
Χώρος διέλευσης	Εσωτερικοί ή έως και 20% σε εξωτερικούς
T <sub>i</sub> (°C)	
T <sub>r</sub> (°C)	
Βαθμός απόδοσης	0.89
Κόστος (€)	

**Θέρμανση (Τερματικές μονάδες)**

Τύπος	
Βαθμός απόδοσης	0.96
Κόστος (€)	

**Θέρμανση (Βοηθητικές μονάδες)**

Τύπος	Κυκλοφορητές
Αριθμός (-)	1
Ισχύς (kW)	0.004

**ΨΥΞΗ****Ψύξη (Παραγωγή)**

Τύπος	Αερόψυκτη Α.Θ.
Πηγή ενέργειας	Electricity
Ισχύς (kW)	0
Βαθμός απόδοσης	1.0
Εν. αποδοτικότητα	1.7
Ισχύς (kW)	

**Ψύξη (Δίκτυο διανομής)**

Τύπος	Δίκτυο διανομής ψυχρού μέσου Αεραγωγοί
Ισχύς (kW)	0
Χώρος διέλευσης	Εσωτερικοί ή έως και 20% σε εξωτερικούς
Βαθμός απόδοσης	1
Κόστος (€)	

**Ψύξη (Τερματικές μονάδες)**

Τύπος	
Βαθμός απόδοσης	0.93
Κόστος (€)	

**Ψύξη (Βοηθητικές μονάδες)**

Τύπος	
Αριθμός (-)	
Ισχύς (kW)	



## ΥΓΡΑΝΣΗ

**Υγρανση (Παραγωγή)**

Τύπος  
 Πηγή ενέργειας  
 Ισχύς (kW)  
 Βαθμός απόδοσης  
 Κόστος (€)

**Υγρανση (Δίκτυο διανομής)**

Τύπος  
 Χώρος διέλευσης  
 Βαθμός απόδοσης  
 Κόστος (€)

**Υγρανση (Σύστημα διοχέτευσης)**

Τύπος  
 Βαθμός απόδοσης  
 Κόστος (€)

## ΚΕΝΤΡΙΚΗ ΚΛΙΜΑΤΙΣΤΙΚΗ ΜΟΝΑΔΑ

**ΚΚΜ**

Τύπος  
 Κόστος (€)

**Τμήμα θέρμανσης**

Παροχή αέρα ( $\text{m}^3/\text{h}$ )  
 $T_{i\_h}$  ( $^{\circ}\text{C}$ )  
 $R\_h$  (-)  
 $Q_{r\_h}$  (-)

**Τμήμα ψύξης**

Παροχή αέρα ( $\text{m}^3/\text{h}$ )  
 $T_{i\_c}$  ( $^{\circ}\text{C}$ )  
 $R\_c$  (-)  
 $Q_{r\_c}$  (-)

**Τμήμα ύγρανσης**

$H\_r$  (-)  
 $E_{vent}$  ( $\text{kW s}/\text{m}^3$ )

## ΖΕΣΤΟ ΝΕΡΟ ΧΡΗΣΗΣ

**ZNΧ (Παραγωγή)**

Τύπος	Τοπικός ηλεκτρικός θερμαντήρας Λέβητας
Πηγή ενέργειας	Electricity Biomass
Ισχύς (kW)	0 25
Βαθμός απόδοσης	1.0 0.96
Κόστος (€)	

**ZNΧ (Δίκτυο διανομής)**

Τύπος	
Χώρος διέλευσης	Εσωτερικοί ή έως και 20% σε εξωτερικούς
Βαθμός απόδοσης	1
Κόστος (€)	

**ZNΧ (Σύστημα αποθήκευσης)**

Τύπος	
Βαθμός απόδοσης	0.98
Κόστος (€)	

## ΗΛΙΑΚΟΣ ΣΥΛΛΕΚΤΗΣ

Τύπος

Συν.  $\alpha$  (-)Συν.  $\beta$  (-)Επιφάνεια ( $m^2$ )

Προσ/σμός (deg)

Κλίση (deg)

F\_s (-)

Κόστος (€)

## ΦΩΤΙΣΜΟΣ

Ισχύς (kW)

Περιοχή ΦΦ (%)

Αυτ. ελέγχου ΦΦ

Αυτ. αν. κίνησης

Κόστος (€)



## ΜΕΛΕΤΗ ΠΕΡΙΠΤΩΣΗΣ 1

## ΕΚΘΕΣΗ ΑΠΟΤΕΛΕΣΜΑΤΩΝ

ΕΝΕΡΓΕΙΑΚΕΣ ΑΠΑΙΤΗΣΕΙΣ ΚΤΙΡΙΟΥ

	ΘΕΡΜΑΝΣΗ	ΨΥΞΗ	ZNX	ΥΓΡΑΝΣΗ
		(kWh/m²)		
ΙΑΝ	9.9	0.0	2.6	0.0
ΦΕΒ	6.8	0.0	2.3	0.0
ΜΑΡ	3.7	0.0	2.4	0.0
ΑΠΡ	0.5	0.0	2.1	0.0
ΜΑΙ	0.0	0.0	1.8	0.0
ΙΟΥΝ	0.0	8.5	1.5	0.0
ΙΟΥΛ	0.0	12.0	1.4	0.0
ΑΥΓ	0.0	10.9	1.4	0.0
ΣΕΠ	0.0	0.0	1.5	0.0
ΟΚΤ	0.1	0.0	1.8	0.0
ΝΟΕ	3.1	0.0	2.1	0.0
ΔΕΚ	8.2	0.0	2.5	0.0
ΣΥΝ	32.3	31.4	23.4	0.0

ΠΡΩΤΟΓΕΝΗΣ ΕΝΕΡΓΕΙΑ ΚΤΙΡΙΟΥ

ΕΝΕΡΓΕΙΑΚΗ ΚΑΤΑΤΑΞΗ -

	ΘΕΡΜΑΝΣΗ	ΨΥΞΗ	ZNX	ΦΩΤΙΣΜΟΣ
		(kWh/m²)		
ΙΑΝ	14.4	0.0	3.3	0.0
ΦΕΒ	10.0	0.0	2.9	0.0
ΜΑΡ	5.5	0.0	3.1	0.0
ΑΠΡ	0.8	0.0	2.7	0.0
ΜΑΙ	0.0	0.0	2.4	0.0
ΙΟΥΝ	0.0	4.4	1.9	0.0
ΙΟΥΛ	0.0	6.2	1.8	0.0
ΑΥΓ	0.0	5.7	1.8	0.0
ΣΕΠ	0.0	0.0	1.9	0.0
ΟΚΤ	0.1	0.0	2.4	0.0
ΝΟΕ	4.6	0.0	2.7	0.0
ΔΕΚ	12.0	0.0	3.1	0.0
ΣΥΝ	47.4	16.3	30.0	0.0

ΚΑΤΑΝΑΛΩΣΕΙΣ ΚΤΙΡΙΟΥ

	ΘΕΡΜΑΝΣΗ	ΨΥΞΗ	ZNX	ΦΩΤΙΣΜΟΣ
		(kWh/m²)		
ΙΑΝ	13.0	0.0	3.0	0.0
ΦΕΒ	9.0	0.0	2.7	0.0
ΜΑΡ	4.9	0.0	2.8	0.0
ΑΠΡ	0.7	0.0	2.4	0.0
ΜΑΙ	0.0	0.0	2.2	0.0
ΙΟΥΝ	0.0	1.5	1.8	0.0
ΙΟΥΛ	0.0	2.1	1.6	0.0
ΑΥΓ	0.0	2.0	1.6	0.0
ΣΕΠ	0.0	0.0	1.7	0.0
ΟΚΤ	0.1	0.0	2.1	0.0
ΝΟΕ	4.2	0.0	2.5	0.0
ΔΕΚ	10.9	0.0	2.9	0.0
ΣΥΝ	42.7	5.6	27.3	0.0



**ΕΝΕΡΓΕΙΑΚΕΣ ΑΠΑΙΤΗΣΕΙΣ ΚΤΙΡΙΟΥ**

	ΘΕΡΜΑΝΣΗ	ΨΥΞΗ (kWh/m <sup>2</sup> )	ZNX	ΥΓΡΑΝΣΗ
ΙΑΝ	44.5	0.0	2.6	0.0
ΦΕΒ	32.6	0.0	2.3	0.0
ΜΑΡ	22.0	0.0	2.4	0.0
ΑΠΡ	7.4	0.0	2.1	0.0
ΜΑΙ	0.0	0.0	1.8	0.0
ΙΟΥΝ	0.0	17.1	1.5	0.0
ΙΟΥΛ	0.0	27.8	1.4	0.0
ΑΥΓ	0.0	23.7	1.4	0.0
ΣΕΠ	0.0	0.0	1.5	0.0
ΟΚΤ	2.1	0.0	1.8	0.0
ΝΟΕ	19.8	0.0	2.1	0.0
ΔΕΚ	39.0	0.0	2.5	0.0
ΣΥΝ	167.4	68.6	23.4	0.0

**ΠΡΩΤΟΓΕΝΗΣ ΕΝΕΡΓΕΙΑ ΚΤΙΡΙΟΥ****ΕΝΕΡΓΕΙΑΚΗ ΚΑΤΑΤΑΞΗ Η**

	ΘΕΡΜΑΝΣΗ	ΨΥΞΗ (kWh/m <sup>2</sup> )	ZNX	ΦΩΤΙΣΜΟΣ
ΙΑΝ	149.8	0.0	7.7	0.0
ΦΕΒ	109.8	0.0	6.8	0.0
ΜΑΡ	74.0	0.0	7.1	0.0
ΑΠΡ	24.9	0.0	6.1	0.0
ΜΑΙ	0.0	0.0	5.5	0.0
ΙΟΥΝ	0.0	17.1	4.5	0.0
ΙΟΥΛ	0.0	27.8	4.1	0.0
ΑΥΓ	0.0	23.7	4.1	0.0
ΣΕΠ	0.0	0.0	4.4	0.0
ΟΚΤ	7.1	0.0	5.5	0.0
ΝΟΕ	66.5	0.0	6.2	0.0
ΔΕΚ	131.0	0.0	7.3	0.0
ΣΥΝ	562.9	68.6	69.2	0.0

**ΚΑΤΑΝΑΛΩΣΕΙΣ ΚΤΙΡΙΟΥ**

	ΘΕΡΜΑΝΣΗ	ΨΥΞΗ (kWh/m <sup>2</sup> )	ZNX	ΦΩΤΙΣΜΟΣ
ΙΑΝ	51.6	0.0	2.6	0.0
ΦΕΒ	37.9	0.0	2.3	0.0
ΜΑΡ	25.5	0.0	2.4	0.0
ΑΠΡ	8.6	0.0	2.1	0.0
ΜΑΙ	0.0	0.0	1.9	0.0
ΙΟΥΝ	0.0	5.9	1.5	0.0
ΙΟΥΛ	0.0	9.6	1.4	0.0
ΑΥΓ	0.0	8.2	1.4	0.0
ΣΕΠ	0.0	0.0	1.5	0.0
ΟΚΤ	2.4	0.0	1.9	0.0
ΝΟΕ	22.9	0.0	2.2	0.0
ΔΕΚ	45.2	0.0	2.5	0.0
ΣΥΝ	194.1	23.6	23.9	0.0

**ΕΝΕΡΓΕΙΑΚΕΣ ΑΠΑΙΤΗΣΕΙΣ ΚΤΙΡΙΟΥ**

	ΘΕΡΜΑΝΣΗ	ΨΥΞΗ (kWh/m <sup>2</sup> )	ΖΝΧ	ΥΓΡΑΝΣΗ
ΙΑΝ	5.2	0.0	2.6	0.0
ΦΕΒ	3.3	0.0	2.3	0.0
ΜΑΡ	1.3	0.0	2.4	0.0
ΑΠΡ	0.0	0.0	2.1	0.0
ΜΑΙ	0.0	0.0	1.8	0.0
ΙΟΥΝ	0.0	9.0	1.5	0.0
ΙΟΥΛ	0.0	11.6	1.4	0.0
ΑΥΓ	0.0	10.8	1.4	0.0
ΣΕΠ	0.0	0.0	1.5	0.0
ΟΚΤ	0.0	0.0	1.8	0.0
ΝΟΕ	1.1	0.0	2.1	0.0
ΔΕΚ	4.1	0.0	2.5	0.0
ΣΥΝ	15.0	31.4	23.4	0.0

**ΠΡΩΤΟΓΕΝΗΣ ΕΝΕΡΓΕΙΑ ΚΤΙΡΙΟΥ**ΕΝΕΡΓΕΙΑΚΗ ΚΑΤΑΤΑΞΗ **B**

	ΘΕΡΜΑΝΣΗ	ΨΥΞΗ (kWh/m <sup>2</sup> )	ΖΝΧ	ΦΩΤΙΣΜΟΣ
ΙΑΝ	6.9	0.0	2.8	0.0
ΦΕΒ	4.4	0.0	2.4	0.0
ΜΑΡ	1.8	0.0	2.6	0.0
ΑΠΡ	0.1	0.0	2.2	0.0
ΜΑΙ	0.0	0.0	5.5	0.0
ΙΟΥΝ	0.0	9.0	4.5	0.0
ΙΟΥΛ	0.0	11.6	4.1	0.0
ΑΥΓ	0.0	10.8	4.1	0.0
ΣΕΠ	0.0	0.0	4.4	0.0
ΟΚΤ	0.0	0.0	2.0	0.0
ΝΟΕ	1.4	0.0	2.2	0.0
ΔΕΚ	5.5	0.0	2.6	0.0
ΣΥΝ	20.2	31.4	39.3	0.0

**ΚΑΤΑΝΑΛΩΣΕΙΣ ΚΤΙΡΙΟΥ**

	ΘΕΡΜΑΝΣΗ	ΨΥΞΗ (kWh/m <sup>2</sup> )	ΖΝΧ	ΦΩΤΙΣΜΟΣ
ΙΑΝ	6.9	0.0	2.8	0.0
ΦΕΒ	4.4	0.0	2.4	0.0
ΜΑΡ	1.8	0.0	2.6	0.0
ΑΠΡ	0.1	0.0	2.2	0.0
ΜΑΙ	0.0	0.0	1.9	0.0
ΙΟΥΝ	0.0	3.1	1.5	0.0
ΙΟΥΛ	0.0	4.0	1.4	0.0
ΑΥΓ	0.0	3.7	1.4	0.0
ΣΕΠ	0.0	0.0	1.5	0.0
ΟΚΤ	0.0	0.0	2.0	0.0
ΝΟΕ	1.4	0.0	2.2	0.0
ΔΕΚ	5.5	0.0	2.6	0.0
ΣΥΝ	20.0	10.8	24.5	0.0



## ΜΕΛΕΤΗ ΠΕΡΙΠΤΩΣΗΣ 2

### ΕΚΘΕΣΗ ΔΕΔΟΜΕΝΩΝ

**ΓΕΝΙΚΑ ΣΤΟΙΧΕΙΑ ΚΤΙΡΙΟΥ 1**

Υπάρχον κτίριο

Χρήση Μονοκατοικία

Συνολική επιφάνεια (m <sup>2</sup> )	120	Αριθμός ορόφων	2
Θερμαινόμενη επιφάνεια (m <sup>2</sup> )	120	Υψος τυπικού ορόφου (m)	3
Ψυχόμενη επιφάνεια (m <sup>2</sup> )	60	Υψος ισογείου (m)	3
Συνολικός όγκος (m <sup>3</sup> )	360		
Θερμαινόμενος όγκος (m <sup>3</sup> )	360	Αριθμός θερμικών ζωνών	1
Ψυχόμενος όγκος (m <sup>3</sup> )	180	Αριθμός μη θερμαινόμενων χώρων	0
Εκθεση κτιρίου *	0	Αριθμός ηλιακών χώρων	0

\* -1: Μη επιλογή, 0: Εκτεθειμένο, 1: Ενδιάμεσο, 2: Προστατευμένο

**ΓΕΝΙΚΑ ΣΤΟΙΧΕΙΑ ΖΩΝΗΣ 1**

Χρήση Μονοκατοικία, πολυκατοικία

Συνολική επιφάνεια (m <sup>2</sup> )	120	Αριθμός καμινάδων	1
Αν. θερμοχωρητικότητα (kJ/m <sup>2</sup> K)	300	Αριθμός θυρίδων εξαερισμού	0
Διατάξεις ελέγχου, αυτοματισμών	3	Αριθμός ανεμιστήρων οροφής	0
Διείσδυση από κουφώματα (m <sup>3</sup> /h)	233.54	Κόστος ανεμιστήρων οροφής (€)	0

**ΚΕΛΥΦΟΣ****Αδιαφανείς επιφάνειες**

Τύπος	Τοίχος	Τοίχος	Τοίχος	Τοίχος	Οροφή
Περιγραφή	ΤΟΙΧΟΣ	ΒΟΡΕΙΟΣ	ΤΟΙΧΟΣ	ΝΟΤΙΟΣ	ΤΟΙΧΟΣ
Προσ/σμός (deg)	0	180	90	270	0
Κλίση (deg)	90	90	90	90	0
Εμβαδόν (m <sup>2</sup> )	30	30	13	13	60
U (W/m <sup>2</sup> K)	2.89	2.89	2.89	2.89	2.89
R <sub>se</sub> (m <sup>2</sup> K/W)	0.04	0.04	0.04	0.04	0.04
Απορροφητικότητα	0.60	0.60	0.60	0.60	0.60
Συν. εκπομπής	0.80	0.80	0.80	0.80	0.80
F <sub>hor_h</sub> (-)	1	1	1	1	1
F <sub>hor_c</sub> (-)	1	1	1	1	1
F <sub>ov_h</sub> (-)	1	1	1	1	1
F <sub>ov_c</sub> (-)	1	1	1	1	1
F <sub>fin_h</sub> (-)	1	1	1	1	1
F <sub>fin_c</sub> (-)	1	1	1	1	1
Κόστος (€/m <sup>2</sup> )					



Διαφανείς επιφάνειες

Τύπος	Ανοιγόμενο κούφωμα	Ανοιγόμενο κούφωμα	Ανοιγόμενο κούφωμα	Ανοιγόμενο κούφωμα	Ανοιγόμενο κούφωμα	Ανοιγόμενο κούφωμα	Ανοιγόμενο κούφωμα	Ανοιγόμενο κούφωμα	Ανοιγόμενο κούφωμα
	Ανοιγόμενο κούφωμα	Ανοιγόμενο κούφωμα	Ανοιγόμενο κούφωμα	Ανοιγόμενο κούφωμα	Ανοιγόμενο κούφωμα	Ανοιγόμενο κούφωμα	Ανοιγόμενο κούφωμα	Ανοιγόμενο κούφωμα	Ανοιγόμενο κούφωμα
	Ανοιγόμενο κούφωμα								
Περιγραφή	ΚΟΥΦΩΜΑ 1	ΚΟΥΦΩΜΑ 2	ΚΟΥΦΩΜΑ 3	ΚΟΥΦΩΜΑ 4	ΚΟΥΦΩΜΑ 5	ΚΟΥΦΩΜΑ 6	ΚΟΥΦΩΜΑ 7	ΚΟΥΦΩΜΑ 8	ΚΟΥΦΩΜΑ 9
Προς/σμός (deg)	180	180	180	90	90	90	270	270	270
Κλίση (deg)	90	90	90	90	90	90	90	90	90
Εμβαδόν (m <sup>2</sup> )	2.90	1.65	1.65	1.65	1.65	1.65	1.65	1.65	1.65
U (W/m <sup>2</sup> K)	4.7	4.7	4.7	4.7	4.7	4.7	4.7	4.7	4.7
g_w (-)	0.54	0.54	0.54	0.54	0.54	0.54	0.54	0.54	0.54
F_hor_h (-)	1	1	1	1	1	1	1	1	1
F_hor_c (-)	1	1	1	1	1	1	1	1	1
F_ov_h (-)	1	1	1	1	1	1	1	1	1
F_ov_c (-)	1	1	1	1	1	1	1	1	1
F_fin_h (-)	1	1	1	1	1	1	1	1	1
F_fin_c (-)	1	1	1	1	1	1	1	1	1
Κόστος (€/m <sup>2</sup> )									

Σε επαφή με το έδαφος

Τύπος	Δάπεδο - Οροφή
Περιγραφή	ΔΑΠΕΔΟ
Εμβαδόν (m <sup>2</sup> )	60
U (W/m <sup>2</sup> K)	3.10
K. Βάθος (m)	0
A. Βάθος (m)	
Περίμετρος (m)	32
Κόστος (€/m <sup>2</sup> )	

ΣΥΣΤΗΜΑΤΑΘΕΡΜΑΝΣΗΘέρμανση (Παραγωγή)

Τύπος	Τοπικές ηλεκτρικές μονάδες (καλοριφέρ ή θερμοπομποί ή άλλο)
Πηγή ενέργειας	Electricity
Ισχύς (kW)	0
Βαθμός απόδοσης	1.0
COP (-)	1.0
Κόστος (€)	

**Θέρμανση (Δίκτυο διανομής)**

Τύπος	Δίκτυο διανομής θερμού μέσου Αεραγωγοί
Ισχύς (kW)	0
Χώρος διέλευσης	Εσωτερικοί ή έως και 20% σε εξωτερικούς
T <sub>i</sub> (°C)	
T <sub>r</sub> (°C)	
Βαθμός απόδοσης	1
Κόστος (€)	

**Θέρμανση (Τερματικές μονάδες)**

Τύπος	
Βαθμός απόδοσης	0.94
Κόστος (€)	

**Θέρμανση (Βοηθητικές μονάδες)**

Τύπος	
Αριθμός (-)	
Ισχύς (kW)	

ΨΥΞΗ

**Ψύξη (Παραγωγή)**

Τύπος	Αερόψυκτη Α.Θ.
Πηγή ενέργειας	Electricity
Ισχύς (kW)	0
Βαθμός απόδοσης	1.0
Εν. αποδοτικότητα	1.7
Ισχύς (kW)	

**Ψύξη (Δίκτυο διανομής)**

Τύπος	Δίκτυο διανομής ψυχρού μέσου Αεραγωγοί
Ισχύς (kW)	0
Χώρος διέλευσης	Εσωτερικοί ή έως και 20% σε εξωτερικούς
Βαθμός απόδοσης	1
Κόστος (€)	

**Ψύξη (Τερματικές μονάδες)**

Τύπος	
Βαθμός απόδοσης	0.93
Κόστος (€)	

**Ψύξη (Βοηθητικές μονάδες)**

Τύπος	
Αριθμός (-)	
Ισχύς (kW)	



## ΥΓΡΑΝΣΗ

Υγρανση (Παραγωγή)

Τύπος

Πηγή ενέργειας

Ισχύς (kW)

Βαθμός απόδοσης

Κόστος (€)

Υγρανση (Δίκτυο διανομής)

Τύπος

Χώρος διέλευσης

Βαθμός απόδοσης

Κόστος (€)

Υγρανση (Σύστημα διοχέτευσης)

Τύπος

Βαθμός απόδοσης

Κόστος (€)

## ΚΕΝΤΡΙΚΗ ΚΛΙΜΑΤΙΣΤΙΚΗ ΜΟΝΑΔΑ

ΚΚΜ

Τύπος

Κόστος (€)

Τμήμα θέρμανσηςΠαροχή αέρα (m<sup>3</sup>/h)

Ti\_h (°C)

R\_h (-)

Q\_r\_h (-)

Τμήμα ψύξηςΠαροχή αέρα (m<sup>3</sup>/h)

Ti\_c (°C)

R\_c (-)

Q\_r\_c (-)

Τμήμα ύγρανσης

H\_r (-)

E\_vent (kW s/m<sup>3</sup>)

## ΖΕΣΤΟ ΝΕΡΟ ΧΡΗΣΗΣ

ZNΧ (Παραγωγή)

Τύπος

Τοπικός ηλεκτρικός θερμαντήρας

Πηγή ενέργειας

Electricity

Ισχύς (kW)

0

Βαθμός απόδοσης

1.0

Κόστος (€)

ZNΧ (Δίκτυο διανομής)

Τύπος

Χώρος διέλευσης

Εσωτερικοί ή έως και 20% σε εξωτερικούς

Βαθμός απόδοσης

1

Κόστος (€)

ZNΧ (Σύστημα αποθήκευσης)

Τύπος

Βαθμός απόδοσης

0.98

Κόστος (€)

**ΗΛΙΑΚΟΣ ΣΥΛΛΕΚΤΗΣ**

Τύπος

Συν. α (-)

Συν. β (-)

Επιφάνεια (m<sup>2</sup>)

Προσ/σμός (deg)

Κλίση (deg)

F<sub>s</sub> (-)

Κόστος (€)

**ΦΩΤΙΣΜΟΣ**

Ισχύς (kW)

Περιοχή ΦΦ (%)

Αυτ. ελέγχου ΦΦ

Αυτ. αν. κίνησης

Κόστος (€)



**ΓΕΝΙΚΑ ΣΤΟΙΧΕΙΑ ΚΤΙΡΙΟΥ 2****ΑΝΤΙΚΑΤΑΣΤΑΣΗ ΚΟΥΦΩΜΑΤΩΝ, ΜΟΝΩΣΗ ΚΕΛΥΦΟΥΣ & ΟΡΟΦΗΣ ΚΑΙ ΣΥΣΤΗΜΑ ΘΕΡΜΑΝΣΗΣ**

Χρήση Μονοκατοικία

Συνολική επιφάνεια (m <sup>2</sup> )	120	Αριθμός ορόφων	2
Θερμαινόμενη επιφάνεια (m <sup>2</sup> )	120	Ύψος τυπικού ορόφου (m)	3
Ψυχόμενη επιφάνεια (m <sup>2</sup> )	60	Ύψος ισογείου (m)	3
Συνολικός όγκος (m <sup>3</sup> )	360		
Θερμαινόμενος όγκος (m <sup>3</sup> )	360	Αριθμός θερμικών ζωνών	1
Ψυχόμενος όγκος (m <sup>3</sup> )	180	Αριθμός μη θερμαινόμενων χώρων	0
Έκθεση κτιρίου *	0	Αριθμός ηλιακών χώρων	0

\* -1: Μη επιλογή, 0: Εκτεθειμένο, 1: Ενδιάμεσο, 2: Προστατευμένο

**ΓΕΝΙΚΑ ΣΤΟΙΧΕΙΑ ΖΩΝΗΣ 1**

Χρήση Μονοκατοικία, πολυκατοικία

Συνολική επιφάνεια (m <sup>2</sup> )	120	Αριθμός καμινάδων	1
Αν. θερμοχωρητικότητα (kJ/m <sup>2</sup> K)	300	Αριθμός θυρίδων εξαερισμού	0
Διατάξεις ελέγχου, αυτοματισμών	3	Αριθμός ανεμιστήρων οροφής	0
Διείσδυση από κουφώματα (m <sup>3</sup> /h)	66.01	Κόστος ανεμιστήρων οροφής (€)	0

**ΚΕΛΥΦΟΣ****Αδιαφανείς επιφάνειες**

Τύπος	Τοίχος	Τοίχος	Τοίχος	Τοίχος	Οροφή
Περιγραφή	ΤΟΙΧΟΣ ΒΟΡΕΙΟΣ	ΤΟΙΧΟΣ ΝΟΤΙΟΣ	ΤΟΙΧΟΣ ΑΝΑΤΟΛΙΚΟΣ	ΤΟΙΧΟΣ ΔΥΤΙΚΟΣ	ΟΡΟΦΗ
Προσ/σμός (deg)	0	180	90	270	0
Κλίση (deg)	90	90	90	90	0
Εμβαδόν (m <sup>2</sup> )	30	30	13	13	60
U (W/m <sup>2</sup> K)	0.25	0.25	0.25	0.25	0.31
R <sub>se</sub> (m <sup>2</sup> K/W)	0.04	0.04	0.04	0.04	0.04
Απορροφητικότητα	0.60	0.60	0.60	0.60	0.60
Συν. εκπομπής	0.80	0.80	0.80	0.80	0.80
F <sub>hor_h</sub> (-)	1	1	1	1	1
F <sub>hor_c</sub> (-)	1	1	1	1	1
F <sub>ov_h</sub> (-)	1	1	1	1	1
F <sub>ov_c</sub> (-)	1	1	1	1	1
F <sub>fin_h</sub> (-)	1	1	1	1	1
F <sub>fin_c</sub> (-)	1	1	1	1	1
Κόστος (€/m <sup>2</sup> )	65	65	65	65	30

**Διαφανείς επιφάνειες**

Τύπος	Ανοιγόμενο κούφωμα	Ανοιγόμενο κούφωμα	Ανοιγόμενο κούφωμα	Ανοιγόμενο κούφωμα	Ανοιγόμενο κούφωμα	Ανοιγόμενο κούφωμα	Ανοιγόμενο κούφωμα	Ανοιγόμενο κούφωμα	Ανοιγόμενο κούφωμα
	Ανοιγόμενο κούφωμα	Ανοιγόμενο κούφωμα	Ανοιγόμενο κούφωμα	Ανοιγόμενο κούφωμα	Ανοιγόμενο κούφωμα	Ανοιγόμενο κούφωμα	Ανοιγόμενο κούφωμα	Ανοιγόμενο κούφωμα	Ανοιγόμενο κούφωμα
Περιγραφή	ΚΟΥΦΩΜΑ 1	ΚΟΥΦΩΜΑ 2	ΚΟΥΦΩΜΑ 3	ΚΟΥΦΩΜΑ 4	ΚΟΥΦΩΜΑ 5	ΚΟΥΦΩΜΑ 6	ΚΟΥΦΩΜΑ 7	ΚΟΥΦΩΜΑ 8	ΚΟΥΦΩΜΑ 9
Προσ/σμός (deg)	180	180	180	90	90	90	270	270	270
Κλίση (deg)	90	90	90	90	90	90	90	90	90
Εμβαδόν (m <sup>2</sup> )	2.90	1.65	1.65	1.65	1.65	1.65	1.65	1.65	1.65
U (W/m <sup>2</sup> K)	1.9	1.9	1.9	1.9	1.9	1.9	1.9	1.9	1.9
g <sub>w</sub> (-)	0.42	0.42	0.42	0.42	0.42	0.42	0.42	0.42	0.42
F <sub>hor_h</sub> (-)	1	1	1	1	1	1	1	1	1
F <sub>hor_c</sub> (-)	1	1	1	1	1	1	1	1	1
F <sub>ov_h</sub> (-)	1	1	1	1	1	1	1	1	1
F <sub>ov_c</sub> (-)	1	1	1	1	1	1	1	1	1
F <sub>fin_h</sub> (-)	1	1	1	1	1	1	1	1	1
F <sub>fin_c</sub> (-)	1	1	1	1	1	1	1	1	1
Κόστος (€/m <sup>2</sup> )	700	700	700	700	700	700	700	700	700

**Σε επαφή με το έδαφος**

Τύπος	Δάπεδο - Οροφή
Περιγραφή	ΔΑΠΕΔΟ
Εμβαδόν (m <sup>2</sup> )	60
U (W/m <sup>2</sup> K)	3.10
Κ. Βάθος (m)	0
Α. Βάθος (m)	
Περίμετρος (m)	32
Κόστος (€/m <sup>2</sup> )	

**ΣΥΣΤΗΜΑΤΑ****ΘΕΡΜΑΝΣΗ****Θέρμανση (Παραγωγή)**

Τύπος	Λέβητας
Πηγή ενέργειας	Biomass
Ισχύς (kW)	25
Βαθμός απόδοσης	0.96
COP (-)	1.0
Κόστος (€)	8500



**Θέρμανση (Δίκτυο διανομής)**

Τύπος	Δίκτυο διανομής θερμού μέσου Αεραγωγοί
Ισχύς (kW)	24
Χώρος διέλευσης	Εσωτερικοί ή έως και 20% σε εξωτερικούς
T <sub>i</sub> (°C)	
T <sub>e</sub> (°C)	
Βαθμός απόδοσης	0.89
Κόστος (€)	

**Θέρμανση (Τερματικές μονάδες)**

Τύπος	
Βαθμός απόδοσης	0.96
Κόστος (€)	

**Θέρμανση (Βοηθητικές μονάδες)**

Τύπος	Κυκλοφορητές
Αριθμός (-)	1
Ισχύς (kW)	0.004

**ΨΥΞΗ****Ψύξη (Παραγωγή)**

Τύπος	Αερόψυκτη Α.Θ.
Πηγή ενέργειας	Electricity
Ισχύς (kW)	0
Βαθμός απόδοσης	1.0
Εν. αποδοτικότητα	1.7
Ισχύς (kW)	

**Ψύξη (Δίκτυο διανομής)**

Τύπος	Δίκτυο διανομής ψυχρού μέσου Αεραγωγοί
Ισχύς (kW)	0
Χώρος διέλευσης	Εσωτερικοί ή έως και 20% σε εξωτερικούς
Βαθμός απόδοσης	1
Κόστος (€)	

**Ψύξη (Τερματικές μονάδες)**

Τύπος	
Βαθμός απόδοσης	0.93
Κόστος (€)	

**Ψύξη (Βοηθητικές μονάδες)**

Τύπος	
Αριθμός (-)	
Ισχύς (kW)	

## ΥΓΡΑΝΣΗ

**Υγρανση (Παραγωγή)**

Τύπος

Πηγή ενέργειας

Ισχύς (kW)

Βαθμός απόδοσης

Κόστος (€)

**Υγρανση (Δίκτυο διανομής)**

Τύπος

Χώρος διέλευσης

Βαθμός απόδοσης

Κόστος (€)

**Υγρανση (Σύστημα διοχέτευσης)**

Τύπος

Βαθμός απόδοσης

Κόστος (€)

## ΚΕΝΤΡΙΚΗ ΚΛΙΜΑΤΙΣΤΙΚΗ ΜΟΝΑΔΑ

**ΚΚΜ**

Τύπος

Κόστος (€)

**Τμήμα θέρμανσης**Παροχή αέρα (m<sup>3</sup>/h)

Ti\_h (°C)

R\_h (-)

Q\_r\_h (-)

**Τμήμα ψύξης**Παροχή αέρα (m<sup>3</sup>/h)

Ti\_c (°C)

R\_c (-)

Q\_r\_c (-)

**Τμήμα ύγρανσης**

H\_r (-)

E\_vent (kW s/m<sup>3</sup>)

## ΖΕΣΤΟ ΝΕΡΟ ΧΡΗΣΗΣ

**ZNΧ (Παραγωγή)**

Τύπος	Τοπικός ηλεκτρικός θερμαντήρας λέβητας
Πηγή ενέργειας	Electricity Biomass
Ισχύς (kW)	0.25
Βαθμός απόδοσης	1.0 0.96
Κόστος (€)	

**ZNΧ (Δίκτυο διανομής)**

Τύπος	
Χώρος διέλευσης	Εσωτερικοί ή έως και 20% σε εξωτερικούς
Βαθμός απόδοσης	1
Κόστος (€)	

**ZNΧ (Σύστημα αποθήκευσης)**

Τύπος	
Βαθμός απόδοσης	0.98
Κόστος (€)	



## ΗΛΙΑΚΟΣ ΣΥΛΛΕΚΤΗΣ

Τύπος

Συν. α (-)

Συν. β (-)

Επιφάνεια (m<sup>2</sup>)

Προσ/σμός (deg)

Κλίση (deg)

F\_s (-)

Κόστος (€)

## ΦΩΤΙΣΜΟΣ

Ισχύς (kW)

Περιοχή ΦΦ (%)

Αυτ. ελέγχου ΦΦ

Αυτ. αν. κίνησης

Κόστος (€)

## ΜΕΛΕΤΗ ΠΕΡΙΠΤΩΣΗΣ 2

## ΕΚΘΕΣΗ ΑΠΟΤΕΛΕΣΜΑΤΩΝ



**ΕΝΕΡΓΕΙΑΚΕΣ ΑΠΑΙΤΗΣΕΙΣ ΚΤΙΡΙΟΥ**

	ΘΕΡΜΑΝΣΗ	ΨΥΞΗ	ZNX	ΥΓΡΑΝΣΗ
		(kWh/m <sup>2</sup> )		
ΙΑΝ	9.9	0.0	2.6	0.0
ΦΕΒ	6.8	0.0	2.3	0.0
ΜΑΡ	3.7	0.0	2.4	0.0
ΑΠΡ	0.5	0.0	2.1	0.0
ΜΑΙ	0.0	0.0	1.8	0.0
ΙΟΥΝ	0.0	8.5	1.5	0.0
ΙΟΥΛ	0.0	12.0	1.4	0.0
ΑΥΓ	0.0	10.9	1.4	0.0
ΣΕΠ	0.0	0.0	1.5	0.0
ΟΚΤ	0.1	0.0	1.8	0.0
ΝΟΕ	3.1	0.0	2.1	0.0
ΔΕΚ	8.2	0.0	2.5	0.0
ΣΥΝ	32.3	31.4	23.4	0.0

**ΠΡΩΤΟΓΕΝΗΣ ΕΝΕΡΓΕΙΑ ΚΤΙΡΙΟΥ**

ΕΝΕΡΓΕΙΑΚΗ ΚΑΤΑΤΑΞΗ -

	ΘΕΡΜΑΝΣΗ	ΨΥΞΗ	ZNX	ΦΩΤΙΣΜΟΣ
		(kWh/m <sup>2</sup> )		
ΙΑΝ	14.4	0.0	3.3	0.0
ΦΕΒ	10.0	0.0	2.9	0.0
ΜΑΡ	5.5	0.0	3.1	0.0
ΑΠΡ	0.8	0.0	2.7	0.0
ΜΑΙ	0.0	0.0	2.4	0.0
ΙΟΥΝ	0.0	4.4	1.9	0.0
ΙΟΥΛ	0.0	6.2	1.8	0.0
ΑΥΓ	0.0	5.7	1.8	0.0
ΣΕΠ	0.0	0.0	1.9	0.0
ΟΚΤ	0.1	0.0	2.4	0.0
ΝΟΕ	4.6	0.0	2.7	0.0
ΔΕΚ	12.0	0.0	3.1	0.0
ΣΥΝ	47.4	16.3	30.0	0.0

**ΚΑΤΑΝΑΛΩΣΕΙΣ ΚΤΙΡΙΟΥ**

	ΘΕΡΜΑΝΣΗ	ΨΥΞΗ	ZNX	ΦΩΤΙΣΜΟΣ
		(kWh/m <sup>2</sup> )		
ΙΑΝ	13.0	0.0	3.0	0.0
ΦΕΒ	9.0	0.0	2.7	0.0
ΜΑΡ	4.9	0.0	2.8	0.0
ΑΠΡ	0.7	0.0	2.4	0.0
ΜΑΙ	0.0	0.0	2.2	0.0
ΙΟΥΝ	0.0	1.5	1.8	0.0
ΙΟΥΛ	0.0	2.1	1.6	0.0
ΑΥΓ	0.0	2.0	1.6	0.0
ΣΕΠ	0.0	0.0	1.7	0.0
ΟΚΤ	0.1	0.0	2.1	0.0
ΝΟΕ	4.2	0.0	2.5	0.0
ΔΕΚ	10.9	0.0	2.9	0.0
ΣΥΝ	42.7	5.6	27.3	0.0

**ΕΝΕΡΓΕΙΑΚΕΣ ΑΠΑΙΤΗΣΕΙΣ ΚΤΙΡΙΟΥ**

	ΘΕΡΜΑΝΣΗ	ΨΥΞΗ (kWh/m <sup>2</sup> )	ZNX	ΥΓΡΑΝΣΗ
ΙΑΝ	40.2	0.0	2.6	0.0
ΦΕΒ	29.6	0.0	2.3	0.0
ΜΑΡ	19.6	0.0	2.4	0.0
ΑΠΡ	6.5	0.0	2.1	0.0
ΜΑΙ	0.0	0.0	1.8	0.0
ΙΟΥΝ	0.0	15.7	1.5	0.0
ΙΟΥΛ	0.0	25.4	1.4	0.0
ΑΥΓ	0.0	21.8	1.4	0.0
ΣΕΠ	0.0	0.0	1.5	0.0
ΟΚΤ	1.8	0.0	1.8	0.0
ΝΟΕ	17.8	0.0	2.1	0.0
ΔΕΚ	35.1	0.0	2.5	0.0
ΣΥΝ	150.5	62.8	23.4	0.0

**ΠΡΩΤΟΓΕΝΗΣ ΕΝΕΡΓΕΙΑ ΚΤΙΡΙΟΥ**ΕΝΕΡΓΕΙΑΚΗ ΚΑΤΑΤΑΞΗ **H**

	ΘΕΡΜΑΝΣΗ	ΨΥΞΗ (kWh/m <sup>2</sup> )	ZNX	ΦΩΤΙΣΜΟΣ
ΙΑΝ	135.2	0.0	7.7	0.0
ΦΕΒ	99.4	0.0	6.8	0.0
ΜΑΡ	66.1	0.0	7.1	0.0
ΑΠΡ	21.7	0.0	6.1	0.0
ΜΑΙ	0.0	0.0	5.5	0.0
ΙΟΥΝ	0.0	15.7	4.5	0.0
ΙΟΥΛ	0.0	25.4	4.1	0.0
ΑΥΓ	0.0	21.8	4.1	0.0
ΣΕΠ	0.0	0.0	4.4	0.0
ΟΚΤ	6.0	0.0	5.5	0.0
ΝΟΕ	59.8	0.0	6.2	0.0
ΔΕΚ	117.9	0.0	7.3	0.0
ΣΥΝ	506.1	62.8	69.2	0.0

**ΚΑΤΑΝΑΛΩΣΕΙΣ ΚΤΙΡΙΟΥ**

	ΘΕΡΜΑΝΣΗ	ΨΥΞΗ (kWh/m <sup>2</sup> )	ZNX	ΦΩΤΙΣΜΟΣ
ΙΑΝ	46.6	0.0	2.6	0.0
ΦΕΒ	34.3	0.0	2.3	0.0
ΜΑΡ	22.8	0.0	2.4	0.0
ΑΠΡ	7.5	0.0	2.1	0.0
ΜΑΙ	0.0	0.0	1.9	0.0
ΙΟΥΝ	0.0	5.4	1.5	0.0
ΙΟΥΛ	0.0	8.7	1.4	0.0
ΑΥΓ	0.0	7.5	1.4	0.0
ΣΕΠ	0.0	0.0	1.5	0.0
ΟΚΤ	2.1	0.0	1.9	0.0
ΝΟΕ	20.6	0.0	2.2	0.0
ΔΕΚ	40.7	0.0	2.5	0.0
ΣΥΝ	174.5	21.7	23.9	0.0

**ΕΝΕΡΓΕΙΑΚΕΣ ΑΠΑΙΤΗΣΕΙΣ ΚΤΙΡΙΟΥ**

	ΘΕΡΜΑΝΣΗ	ΨΥΞΗ (kWh/m <sup>2</sup> )	ZNX	ΥΓΡΑΝΣΗ
ΙΑΝ	5.2	0.0	2.6	0.0
ΦΕΒ	3.3	0.0	2.3	0.0
ΜΑΡ	1.3	0.0	2.4	0.0
ΑΠΡ	0.0	0.0	2.1	0.0
ΜΑΙ	0.0	0.0	1.8	0.0
ΙΟΥΝ	0.0	9.0	1.5	0.0
ΙΟΥΛ	0.0	11.6	1.4	0.0
ΑΥΓ	0.0	10.8	1.4	0.0
ΣΕΠ	0.0	0.0	1.5	0.0
ΟΚΤ	0.0	0.0	1.8	0.0
ΝΟΕ	1.1	0.0	2.1	0.0
ΔΕΚ	4.1	0.0	2.5	0.0
ΣΥΝ	15.0	31.4	23.4	0.0

**ΠΡΩΤΟΓΕΝΗΣ ΕΝΕΡΓΕΙΑ ΚΤΙΡΙΟΥ**ΕΝΕΡΓΕΙΑΚΗ ΚΑΤΑΤΑΞΗ **B**

	ΘΕΡΜΑΝΣΗ	ΨΥΞΗ (kWh/m <sup>2</sup> )	ZNX	ΦΩΤΙΣΜΟΣ
ΙΑΝ	6.9	0.0	2.8	0.0
ΦΕΒ	4.4	0.0	2.4	0.0
ΜΑΡ	1.8	0.0	2.6	0.0
ΑΠΡ	0.1	0.0	2.2	0.0
ΜΑΙ	0.0	0.0	5.5	0.0
ΙΟΥΝ	0.0	9.0	4.5	0.0
ΙΟΥΛ	0.0	11.6	4.1	0.0
ΑΥΓ	0.0	10.8	4.1	0.0
ΣΕΠ	0.0	0.0	4.4	0.0
ΟΚΤ	0.0	0.0	2.0	0.0
ΝΟΕ	1.4	0.0	2.2	0.0
ΔΕΚ	5.5	0.0	2.6	0.0
ΣΥΝ	20.2	31.4	39.3	0.0

**ΚΑΤΑΝΑΛΩΣΕΙΣ ΚΤΙΡΙΟΥ**

	ΘΕΡΜΑΝΣΗ	ΨΥΞΗ (kWh/m <sup>2</sup> )	ZNX	ΦΩΤΙΣΜΟΣ
ΙΑΝ	6.9	0.0	2.8	0.0
ΦΕΒ	4.4	0.0	2.4	0.0
ΜΑΡ	1.8	0.0	2.6	0.0
ΑΠΡ	0.1	0.0	2.2	0.0
ΜΑΙ	0.0	0.0	1.9	0.0
ΙΟΥΝ	0.0	3.1	1.5	0.0
ΙΟΥΛ	0.0	4.0	1.4	0.0
ΑΥΓ	0.0	3.7	1.4	0.0
ΣΕΠ	0.0	0.0	1.5	0.0
ΟΚΤ	0.0	0.0	2.0	0.0
ΝΟΕ	1.4	0.0	2.2	0.0
ΔΕΚ	5.5	0.0	2.6	0.0
ΣΥΝ	20.0	10.8	24.5	0.0



## ΜΕΛΕΤΗ ΠΕΡΙΠΤΩΣΗΣ 3

### ΕΚΘΕΣΗ ΔΕΔΟΜΕΝΩΝ

**ΓΕΝΙΚΑ ΣΤΟΙΧΕΙΑ ΚΤΙΡΙΟΥ 1**

Υπάρχον κτίριο

Χρήση Μονοκατοικία

Συνολική επιφάνεια (m <sup>2</sup> )	120	Αριθμός ορόφων	2
Θερμαινόμενη επιφάνεια (m <sup>2</sup> )	120	Υψος τυπικού ορόφου (m)	3
Ψυχόμενη επιφάνεια (m <sup>2</sup> )	60	Υψος ισογείου (m)	3
Συνολικός όγκος (m <sup>3</sup> )	360		
Θερμαινόμενος όγκος (m <sup>3</sup> )	360	Αριθμός θερμικών ζωνών	1
Ψυχόμενος όγκος (m <sup>3</sup> )	180	Αριθμός μη θερμαινόμενων χώρων	0
Εκθεση κτιρίου *	0	Αριθμός ηλιακών χώρων	0

\* -1: Μη επιλογή, 0: Εκτεθειμένο, 1: Ενδιάμεσο, 2: Προστατευμένο

**ΓΕΝΙΚΑ ΣΤΟΙΧΕΙΑ ΖΩΝΗΣ 1**

Χρήση Μονοκατοικία, πολυκατοικία

Συνολική επιφάνεια (m <sup>2</sup> )	120	Αριθμός καμινάδων	1
Αν. θερμοχωρητικότητα (kJ/m <sup>2</sup> K)	300	Αριθμός θυρίδων εξαερισμού	0
Διατάξεις ελέγχου, αυτοματισμών	3	Αριθμός ανεμιστήρων οροφής	0
Διείσδυση από κουφώματα (m <sup>3</sup> /h)	233.54	Κόστος ανεμιστήρων οροφής (€)	0

**ΚΕΛΥΦΟΣ****Αδιαφανείς επιφάνειες**

Τύπος	Τοίχος	Τοίχος	Τοίχος	Τοίχος	Οροφή
Περιγραφή	ΤΟΙΧΟΣ ΒΟΡΕΙΟΣ	ΤΟΙΧΟΣ ΝΟΤΙΟΣ	ΤΟΙΧΟΣ ΑΝΑΤΟΛΙΚΟΣ	ΤΟΙΧΟΣ ΔΥΤΙΚΟΣ	ΟΡΟΦΗ
Προσ/σμός (deg)	0	180	90	270	0
Κλίση (deg)	90	90	90	90	0
Εμβαδόν (m <sup>2</sup> )	30	30	13	13	60
U (W/m <sup>2</sup> K)	2.37	2.37	2.37	2.37	1
R <sub>se</sub> (m <sup>2</sup> K/W)	0.04	0.04	0.04	0.04	0.04
Απορροφητικότητα	0.60	0.60	0.60	0.60	0.60
Συν. εκπομπής	0.80	0.80	0.80	0.80	0.80
F <sub>hor_h</sub> (-)	1	1	1	1	1
F <sub>hor_c</sub> (-)	1	1	1	1	1
F <sub>ov_h</sub> (-)	1	1	1	1	1
F <sub>ov_c</sub> (-)	1	1	1	1	1
F <sub>fin_h</sub> (-)	1	1	1	1	1
F <sub>fin_c</sub> (-)	1	1	1	1	1
Κόστος (€/m <sup>2</sup> )					

Τύπος	Ανοιγόμενο κούφωμα Ανοιγόμενο κούφωμα Ανοιγόμενο κούφωμα	Ανοιγόμενο κούφωμα	Ανοιγόμενο κούφωμα	Ανοιγόμενο κούφωμα	Ανοιγόμενο κούφωμα	Ανοιγόμενο κούφωμα	Ανοιγόμενο κούφωμα	Ανοιγόμενο κούφωμα
Περιγραφή	ΚΟΥΦΩΜΑ 1 ΚΟΥΦΩΜΑ 2 ΚΟΥΦΩΜΑ 3 ΚΟΥΦΩΜΑ 4 ΚΟΥΦΩΜΑ 5 ΚΟΥΦΩΜΑ 6 ΚΟΥΦΩΜΑ 7 ΚΟΥΦΩΜΑ 8 ΚΟΥΦΩΜΑ 9							
Προσ/σμός (deg)	180 180 180 90 90 90 270 270 270							
Κλίση (deg)	90 90 90 90 90 90 90 90 90							
Εμβαδόν (m <sup>2</sup> )	2.90 1.65 1.65 1.65 1.65 1.65 1.65 1.65 1.65							
U (W/m <sup>2</sup> K)	4.0 4.0 4.0 4.0 4.0 4.0 4.0 4.0 4.0							
g_w (-)	0.54 0.54 0.54 0.54 0.54 0.54 0.54 0.54 0.54							
F_hor_h (-)	1 1 1 1 1 1 1 1 1							
F_hor_c (-)	1 1 1 1 1 1 1 1 1							
F_ov_h (-)	1 1 1 1 1 1 1 1 1							
F_ov_c (-)	1 1 1 1 1 1 1 1 1							
F_fin_h (-)	1 1 1 1 1 1 1 1 1							
F_fin_c (-)	1 1 1 1 1 1 1 1 1							
Κόστος (€/m <sup>2</sup> )								

Τύπος	Δάπεδο - Οροφή
Περιγραφή	ΔΑΠΕΔΟ
Εμβαδόν (m <sup>2</sup> )	60
U (W/m <sup>2</sup> K)	2
Κ. Βάθος (m)	0
Α. Βάθος (m)	
Περίμετρος (m)	32
Κόστος (€/m <sup>2</sup> )	

---

\_\_\_\_\_

2



**Θέρμανση (Δίκτυο διανομής)**

Τύπος	Δίκτυο διανομής θερμού μέσου Αεραγωγοί
Ισχύς (kW)	0
Χώρος διέλευσης	Εσωτερικοί ή έως και 20% σε εξωτερικούς
T <sub>i</sub> (°C)	
T <sub>r</sub> (°C)	
Βαθμός απόδοσης	1
Κόστος (€)	

**Θέρμανση (Τερματικές μονάδες)**

Τύπος	
Βαθμός απόδοσης	0.94
Κόστος (€)	

**Θέρμανση (Βοηθητικές μονάδες)**

Τύπος	
Αριθμός (-)	
Ισχύς (kW)	

**ΨΥΞΗ****Ψύξη (Παραγωγή)**

Τύπος	Αερόψυκτη Α.Θ.
Πηγή ενέργειας	Electricity
Ισχύς (kW)	0
Βαθμός απόδοσης	1.0
Εν. αποδοτικότητα	1.7
Ισχύς (kW)	

**Ψύξη (Δίκτυο διανομής)**

Τύπος	Δίκτυο διανομής ψυχρού μέσου Αεραγωγοί
Ισχύς (kW)	0
Χώρος διέλευσης	Εσωτερικοί ή έως και 20% σε εξωτερικούς
Βαθμός απόδοσης	1
Κόστος (€)	

**Ψύξη (Τερματικές μονάδες)**

Τύπος	
Βαθμός απόδοσης	0.93
Κόστος (€)	

**Ψύξη (Βοηθητικές μονάδες)**

Τύπος	
Αριθμός (-)	
Ισχύς (kW)	

## ΥΓΡΑΝΣΗ

**Υγρανση (Παραγωγή)**

Τύπος  
 Πηγή ενέργειας  
 Ισχύς (kW)  
 Βαθμός απόδοσης  
 Κόστος (€)

**Υγρανση (Δίκτυο διανομής)**

Τύπος  
 Χώρος διέλευσης  
 Βαθμός απόδοσης  
 Κόστος (€)

**Υγρανση (Σύστημα διοχέτευσης)**

Τύπος  
 Βαθμός απόδοσης  
 Κόστος (€)

## ΚΕΝΤΡΙΚΗ ΚΛΙΜΑΤΙΣΤΙΚΗ ΜΟΝΑΔΑ

**ΚΚΜ**

Τύπος  
 Κόστος (€)

**Τμήμα θέρμανσης**

Παροχή αέρα (m<sup>3</sup>/h)  
 T<sub>i\_h</sub> (°C)  
 R<sub>h</sub> (-)  
 Q<sub>r\_h</sub> (-)

**Τμήμα ψύξης**

Παροχή αέρα (m<sup>3</sup>/h)  
 T<sub>i\_c</sub> (°C)  
 R<sub>c</sub> (-)  
 Q<sub>r\_c</sub> (-)

**Τμήμα ύγρανσης**

H<sub>r</sub> (-)  
 E<sub>vent</sub> (kW s/m<sup>3</sup>)

## ΖΕΣΤΟ ΝΕΡΟ ΧΡΗΣΗΣ

**ZNX (Παραγωγή)**

Τύπος	Τοπικός ηλεκτρικός θερμαντήρας
Πηγή ενέργειας	Electricity
Ισχύς (kW)	0
Βαθμός απόδοσης	1.0
Κόστος (€)	

**ZNX (Δίκτυο διανομής)**

Τύπος	
Χώρος διέλευσης	Εσωτερικοί ή έως και 20% σε εξωτερικούς
Βαθμός απόδοσης	1
Κόστος (€)	

**ZNX (Σύστημα αποθήκευσης)**

Τύπος	
Βαθμός απόδοσης	0.98
Κόστος (€)	

**ΗΛΙΑΚΟΣ ΣΥΛΛΕΚΤΗΣ**

Τύπος

Συν.  $\alpha$  (-)Συν.  $\beta$  (-)Επιφάνεια ( $m^2$ )

Προσ/σμός (deg)

Κλίση (deg)

F\_s (-)

Κόστος (€)

**ΦΩΤΙΣΜΟΣ**

Ισχύς (kW)

Περιοχή ΦΦ (%)

Αυτ. ελέγχου ΦΦ

Αυτ. αν. κίνησης

Κόστος (€)



**ΓΕΝΙΚΑ ΣΤΟΙΧΕΙΑ ΚΤΙΡΙΟΥ 2****ΑΝΤΙΚΑΤΑΣΤΑΣΗ ΚΟΥΦΩΜΑΤΩΝ, ΜΟΝΩΣΗ ΚΕΛΥΦΟΥΣ & ΟΡΟΦΗΣ ΚΑΙ ΣΥΣΤΗΜΑ ΘΕΡΜΑΝΣΗΣ**

Χρήση Μονοκατοικία

Συνολική επιφάνεια (m <sup>2</sup> )	120	Αριθμός ορόφων	2
Θερμαινόμενη επιφάνεια (m <sup>2</sup> )	120	Ύψος τυπικού ορόφου (m)	3
Ψυχόμενη επιφάνεια (m <sup>2</sup> )	60	Ύψος ισογείου (m)	3
Συνολικός όγκος (m <sup>3</sup> )	360		
Θερμαινόμενος όγκος (m <sup>3</sup> )	360	Αριθμός θερμικών ζωνών	1
Ψυχόμενος όγκος (m <sup>3</sup> )	180	Αριθμός μη θερμαινόμενων χώρων	0
Έκθεση κτιρίου *	0	Αριθμός ηλιακών χώρων	0

\* -1: Μη επιλογή, 0: Εκτεθειμένο, 1: Ενδιάμεσο, 2: Προστατευμένο

**ΓΕΝΙΚΑ ΣΤΟΙΧΕΙΑ ΖΩΝΗΣ 1**

Χρήση Μονοκατοικία, πολυκατοικία

Συνολική επιφάνεια (m <sup>2</sup> )	120	Αριθμός καμινάδων	1
Αν. θερμοχωρητικότητα (kJ/m <sup>2</sup> K)	300	Αριθμός θυρίδων εξαερισμού	0
Διατάξεις ελέγχου, αυτοματισμών	3	Αριθμός ανεμιστήρων οροφής	0
Διείσδυση από κουφώματα (m <sup>3</sup> /h)	66.01	Κόστος ανεμιστήρων οροφής (€)	0

**ΚΕΛΥΦΟΣ****Αδιαφανείς επιφάνειες**

Τύπος	Τοίχος	Τοίχος	Τοίχος	Τοίχος	Οροφή
Περιγραφή	ΤΟΙΧΟΣ ΒΟΡΕΙΟΣ	ΤΟΙΧΟΣ ΝΟΤΙΟΣ	ΤΟΙΧΟΣ ΑΝΑΤΟΛΙΚΟΣ	ΤΟΙΧΟΣ ΔΥΤΙΚΟΣ	ΟΡΟΦΗ
Προσ/σμός (deg)	0	180	90	270	0
Κλίση (deg)	90	90	90	90	0
Εμβαδόν (m <sup>2</sup> )	30	30	13	13	60
U (W/m <sup>2</sup> K)	0.24	0.24	0.24	0.24	0.25
R <sub>se</sub> (m <sup>2</sup> K/W)	0.04	0.04	0.04	0.04	0.04
Απορροφητικότητα	0.60	0.60	0.60	0.60	0.60
Συν. εκπομπής	0.80	0.80	0.80	0.80	0.80
F <sub>hor_h</sub> (-)	1	1	1	1	1
F <sub>hor_c</sub> (-)	1	1	1	1	1
F <sub>ov_h</sub> (-)	1	1	1	1	1
F <sub>ov_c</sub> (-)	1	1	1	1	1
F <sub>fin_h</sub> (-)	1	1	1	1	1
F <sub>fin_c</sub> (-)	1	1	1	1	1
Κόστος (€/m <sup>2</sup> )	65	65	65	65	30

**Διαφανείς επιφάνειες**

Τύπος	Ανοιγόμενο κούφωμα Ανοιγόμενο κούφωμα Ανοιγόμενο κούφωμα Ανοιγόμενο κούφωμα Ανοιγόμενο κούφωμα Ανοιγόμενο κούφωμα Ανοιγόμενο κούφωμα Ανοιγόμενο κούφωμα Ανοιγόμενο κούφωμα									
Περιγραφή	ΚΟΥΦΩΜΑ 1 ΚΟΥΦΩΜΑ 2 ΚΟΥΦΩΜΑ 3 ΚΟΥΦΩΜΑ 4 ΚΟΥΦΩΜΑ 5 ΚΟΥΦΩΜΑ 6 ΚΟΥΦΩΜΑ 7 ΚΟΥΦΩΜΑ 8 ΚΟΥΦΩΜΑ 9									
Προσ/σμός (deg)	180	180	180	90	90	90	270	270	270	
Κλίση (deg)	90	90	90	90	90	90	90	90	90	
Εμβαδόν (m <sup>2</sup> )	2.90	1.65	1.65	1.65	1.65	1.65	1.65	1.65	1.65	1.65
U (W/m <sup>2</sup> K)	1.9	1.9	1.9	1.9	1.9	1.9	1.9	1.9	1.9	
g <sub>w</sub> (-)	0.42	0.42	0.42	0.42	0.42	0.42	0.42	0.42	0.42	0.42
F <sub>hor_h</sub> (-)	1	1	1	1	1	1	1	1	1	
F <sub>hor_c</sub> (-)	1	1	1	1	1	1	1	1	1	
F <sub>ov_h</sub> (-)	1	1	1	1	1	1	1	1	1	
F <sub>ov_c</sub> (-)	1	1	1	1	1	1	1	1	1	
F <sub>fin_h</sub> (-)	1	1	1	1	1	1	1	1	1	
F <sub>fin_c</sub> (-)	1	1	1	1	1	1	1	1	1	
Κόστος (€/m <sup>2</sup> )	700	700	700	700	700	700	700	700	700	

**Σε επαφή με το έδαφος**

Τύπος	Δάπεδο - Οροφή
Περιγραφή	ΔΑΠΕΔΟ
Εμβαδόν (m <sup>2</sup> )	60
U (W/m <sup>2</sup> K)	2
Κ. Βάθος (m)	0
Α. Βάθος (m)	
Περίμετρος (m)	32
Κόστος (€/m <sup>2</sup> )	

**ΣΥΣΤΗΜΑΤΑ****ΘΕΡΜΑΝΣΗ****Θέρμανση (Παραγωγή)**

Τύπος	Λέβητας
Πηγή ενέργειας	Biomass
Ισχύς (kW)	25
Βαθμός απόδοσης	0.96
COP (-)	1.0
Κόστος (€)	8500

**Θέρμανση (Δίκτυο διανομής)**

Τύπος	Δίκτυο διανομής θερμού μέσου Αεραγωγοί
Ισχύς (kW)	24
Χώρος διέλευσης	Εσωτερικοί ή έως και 20% σε εξωτερικούς
T <sub>i</sub> (°C)	
T <sub>r</sub> (°C)	
Βαθμός απόδοσης	0.89
Κόστος (€)	

**Θέρμανση (Τερματικές μονάδες)**

Τύπος	
Βαθμός απόδοσης	0.96
Κόστος (€)	

**Θέρμανση (Βοηθητικές μονάδες)**

Τύπος	Κυκλοφορητές
Αριθμός (-)	1
Ισχύς (kW)	0.004

**ΨΥΞΗ****Ψύξη (Παραγωγή)**

Τύπος	Αερόψυκτη Α.Θ.
Πηγή ενέργειας	Electricity
Ισχύς (kW)	0
Βαθμός απόδοσης	1.0
Εν. αποδοτικότητα	1.7
Ισχύς (kW)	

**Ψύξη (Δίκτυο διανομής)**

Τύπος	Δίκτυο διανομής ψυχρού μέσου Αεραγωγοί
Ισχύς (kW)	0
Χώρος διέλευσης	Εσωτερικοί ή έως και 20% σε εξωτερικούς
Βαθμός απόδοσης	1
Κόστος (€)	

**Ψύξη (Τερματικές μονάδες)**

Τύπος	
Βαθμός απόδοσης	0.93
Κόστος (€)	

**Ψύξη (Βοηθητικές μονάδες)**

Τύπος	
Αριθμός (-)	
Ισχύς (kW)	



## ΥΓΡΑΝΣΗ

**Υγρανση (Παραγωγή)**

Τύπος  
 Πηγή ενέργειας  
 Ισχύς (kW)  
 Βαθμός απόδοσης  
 Κόστος (€)

**Υγρανση (Δίκτυο διανομής)**

Τύπος  
 Χώρος διέλευσης  
 Βαθμός απόδοσης  
 Κόστος (€)

**Υγρανση (Σύστημα διοχέτευσης)**

Τύπος  
 Βαθμός απόδοσης  
 Κόστος (€)

## ΚΕΝΤΡΙΚΗ ΚΛΙΜΑΤΙΣΤΙΚΗ ΜΟΝΑΔΑ

**ΚΚΜ**

Τύπος  
 Κόστος (€)

**Τμήμα θέρμανσης**

Παροχή αέρα (m<sup>3</sup>/h)  
 T<sub>i\_h</sub> (°C)  
 R<sub>h</sub> (-)  
 Q<sub>r\_h</sub> (-)

**Τμήμα ψύξης**

Παροχή αέρα (m<sup>3</sup>/h)  
 T<sub>i\_c</sub> (°C)  
 R<sub>c</sub> (-)  
 Q<sub>r\_c</sub> (-)

**Τμήμα ύγρανσης**

H<sub>r</sub> (-)  
 E<sub>vent</sub> (kW s/m<sup>3</sup>)

## ΖΕΣΤΟ ΝΕΡΟ ΧΡΗΣΗΣ

**ZNX (Παραγωγή)**

Τύπος	Τοπικός ηλεκτρικός θερμαντήρας λέβητας
Πηγή ενέργειας	Electricity Biomass
Ισχύς (kW)	0 25
Βαθμός απόδοσης	1.0 0.96
Κόστος (€)	

**ZNX (Δίκτυο διανομής)**

Τύπος	
Χώρος διέλευσης	Εσωτερικοί ή έως και 20% σε εξωτερικούς
Βαθμός απόδοσης	1
Κόστος (€)	

**ZNX (Σύστημα αποθήκευσης)**

Τύπος	
Βαθμός απόδοσης	0.98
Κόστος (€)	

**ΗΛΙΑΚΟΣ ΣΥΛΛΕΚΤΗΣ**

Τύπος

Συν.  $\alpha$  (-)Συν.  $\beta$  (-)Επιφάνεια ( $m^2$ )

Προσ/σμός (deg)

Κλίση (deg)

F\_s (-)

Κόστος (€)

**ΦΩΤΙΣΜΟΣ**

Ισχύς (kW)

Περιοχή ΦΦ (%)

Αυτ. ελέγχου ΦΦ

Αυτ. αν. κίνησης

Κόστος (€)

## ΜΕΛΕΤΗ ΠΕΡΙΠΤΩΣΗΣ 3

## ΕΚΘΕΣΗ ΑΠΟΤΕΛΕΣΜΑΤΩΝ



**ΕΝΕΡΓΕΙΑΚΕΣ ΑΠΑΙΤΗΣΕΙΣ ΚΤΙΡΙΟΥ**

	ΘΕΡΜΑΝΣΗ	ΨΥΞΗ	ZNX	ΥΓΡΑΝΣΗ
		(kWh/m <sup>2</sup> )		
ΙΑΝ	9.9	0.0	2.6	0.0
ΦΕΒ	6.8	0.0	2.3	0.0
ΜΑΡ	3.7	0.0	2.4	0.0
ΑΠΡ	0.5	0.0	2.1	0.0
ΜΑΙ	0.0	0.0	1.8	0.0
ΙΟΥΝ	0.0	8.5	1.5	0.0
ΙΟΥΛ	0.0	12.0	1.4	0.0
ΑΥΓ	0.0	10.9	1.4	0.0
ΣΕΠ	0.0	0.0	1.5	0.0
ΟΚΤ	0.1	0.0	1.8	0.0
ΝΟΕ	3.1	0.0	2.1	0.0
ΔΕΚ	8.2	0.0	2.5	0.0
ΣΥΝ	32.3	31.4	23.4	0.0

**ΠΡΩΤΟΓΕΝΗΣ ΕΝΕΡΓΕΙΑ ΚΤΙΡΙΟΥ**

ΕΝΕΡΓΕΙΑΚΗ ΚΑΤΑΤΑΞΗ -

	ΘΕΡΜΑΝΣΗ	ΨΥΞΗ	ZNX	ΦΩΤΙΣΜΟΣ
		(kWh/m <sup>2</sup> )		
ΙΑΝ	14.4	0.0	3.3	0.0
ΦΕΒ	10.0	0.0	2.9	0.0
ΜΑΡ	5.5	0.0	3.1	0.0
ΑΠΡ	0.8	0.0	2.7	0.0
ΜΑΙ	0.0	0.0	2.4	0.0
ΙΟΥΝ	0.0	4.4	1.9	0.0
ΙΟΥΛ	0.0	6.2	1.8	0.0
ΑΥΓ	0.0	5.7	1.8	0.0
ΣΕΠ	0.0	0.0	1.9	0.0
ΟΚΤ	0.1	0.0	2.4	0.0
ΝΟΕ	4.6	0.0	2.7	0.0
ΔΕΚ	12.0	0.0	3.1	0.0
ΣΥΝ	47.4	16.3	30.0	0.0

**ΚΑΤΑΝΑΛΩΣΕΙΣ ΚΤΙΡΙΟΥ**

	ΘΕΡΜΑΝΣΗ	ΨΥΞΗ	ZNX	ΦΩΤΙΣΜΟΣ
		(kWh/m <sup>2</sup> )		
ΙΑΝ	13.0	0.0	3.0	0.0
ΦΕΒ	9.0	0.0	2.7	0.0
ΜΑΡ	4.9	0.0	2.8	0.0
ΑΠΡ	0.7	0.0	2.4	0.0
ΜΑΙ	0.0	0.0	2.2	0.0
ΙΟΥΝ	0.0	1.5	1.8	0.0
ΙΟΥΛ	0.0	2.1	1.6	0.0
ΑΥΓ	0.0	2.0	1.6	0.0
ΣΕΠ	0.0	0.0	1.7	0.0
ΟΚΤ	0.1	0.0	2.1	0.0
ΝΟΕ	4.2	0.0	2.5	0.0
ΔΕΚ	10.9	0.0	2.9	0.0
ΣΥΝ	42.7	5.6	27.3	0.0

**ΕΝΕΡΓΕΙΑΚΕΣ ΑΠΑΙΤΗΣΕΙΣ ΚΤΙΡΙΟΥ**

	ΘΕΡΜΑΝΣΗ	ΨΥΞΗ (kWh/m <sup>2</sup> )	ΖΝΧ	ΥΓΡΑΝΣΗ
ΙΑΝ	28.1	0.0	2.6	0.0
ΦΕΒ	20.7	0.0	2.3	0.0
ΜΑΡ	13.8	0.0	2.4	0.0
ΑΠΡ	3.9	0.0	2.1	0.0
ΜΑΙ	0.0	0.0	1.8	0.0
ΙΟΥΝ	0.0	12.3	1.5	0.0
ΙΟΥΛ	0.0	19.5	1.4	0.0
ΑΥΓ	0.0	17.1	1.4	0.0
ΣΕΠ	0.0	0.0	1.5	0.0
ΟΚΤ	0.9	0.0	1.8	0.0
ΝΟΕ	12.0	0.0	2.1	0.0
ΔΕΚ	24.3	0.0	2.5	0.0
ΣΥΝ	103.7	48.9	23.4	0.0

**ΠΡΩΤΟΓΕΝΗΣ ΕΝΕΡΓΕΙΑ ΚΤΙΡΙΟΥ****ΕΝΕΡΓΕΙΑΚΗ ΚΑΤΑΤΑΞΗ Η**

	ΘΕΡΜΑΝΣΗ	ΨΥΞΗ (kWh/m <sup>2</sup> )	ΖΝΧ	ΦΩΤΙΣΜΟΣ
ΙΑΝ	94.4	0.0	7.7	0.0
ΦΕΒ	69.7	0.0	6.8	0.0
ΜΑΡ	46.3	0.0	7.1	0.0
ΑΠΡ	13.1	0.0	6.1	0.0
ΜΑΙ	0.0	0.0	5.5	0.0
ΙΟΥΝ	0.0	12.3	4.5	0.0
ΙΟΥΛ	0.0	19.5	4.1	0.0
ΑΥΓ	0.0	17.1	4.1	0.0
ΣΕΠ	0.0	0.0	4.4	0.0
ΟΚΤ	3.2	0.0	5.5	0.0
ΝΟΕ	40.3	0.0	6.2	0.0
ΔΕΚ	81.6	0.0	7.3	0.0
ΣΥΝ	348.6	48.9	69.2	0.0

**ΚΑΤΑΝΑΛΩΣΕΙΣ ΚΤΙΡΙΟΥ**

	ΘΕΡΜΑΝΣΗ	ΨΥΞΗ (kWh/m <sup>2</sup> )	ΖΝΧ	ΦΩΤΙΣΜΟΣ
ΙΑΝ	32.6	0.0	2.6	0.0
ΦΕΒ	24.0	0.0	2.3	0.0
ΜΑΡ	15.9	0.0	2.4	0.0
ΑΠΡ	4.5	0.0	2.1	0.0
ΜΑΙ	0.0	0.0	1.9	0.0
ΙΟΥΝ	0.0	4.2	1.5	0.0
ΙΟΥΛ	0.0	6.7	1.4	0.0
ΑΥΓ	0.0	5.9	1.4	0.0
ΣΕΠ	0.0	0.0	1.5	0.0
ΟΚΤ	1.1	0.0	1.9	0.0
ΝΟΕ	13.9	0.0	2.2	0.0
ΔΕΚ	28.2	0.0	2.5	0.0
ΣΥΝ	120.2	16.9	23.9	0.0

**ΕΝΕΡΓΕΙΑΚΕΣ ΑΠΑΙΤΗΣΕΙΣ ΚΤΙΡΙΟΥ**

	ΘΕΡΜΑΝΣΗ	ΨΥΞΗ (kWh/m <sup>2</sup> )	ZNX	ΥΓΡΑΝΣΗ
ΙΑΝ	4.8	0.0	2.6	0.0
ΦΕΒ	3.0	0.0	2.3	0.0
ΜΑΡ	1.2	0.0	2.4	0.0
ΑΠΡ	0.0	0.0	2.1	0.0
ΜΑΙ	0.0	0.0	1.8	0.0
ΙΟΥΝ	0.0	8.9	1.5	0.0
ΙΟΥΛ	0.0	11.4	1.4	0.0
ΑΥΓ	0.0	10.7	1.4	0.0
ΣΕΠ	0.0	0.0	1.5	0.0
ΟΚΤ	0.0	0.0	1.8	0.0
ΝΟΕ	0.9	0.0	2.1	0.0
ΔΕΚ	3.8	0.0	2.5	0.0
ΣΥΝ	13.8	31.0	23.4	0.0

**ΠΡΩΤΟΓΕΝΗΣ ΕΝΕΡΓΕΙΑ ΚΤΙΡΙΟΥ**ΕΝΕΡΓΕΙΑΚΗ ΚΑΤΑΤΑΞΗ **B**

	ΘΕΡΜΑΝΣΗ	ΨΥΞΗ (kWh/m <sup>2</sup> )	ZNX	ΦΩΤΙΣΜΟΣ
ΙΑΝ	6.5	0.0	2.8	0.0
ΦΕΒ	4.1	0.0	2.4	0.0
ΜΑΡ	1.6	0.0	2.6	0.0
ΑΠΡ	0.1	0.0	2.2	0.0
ΜΑΙ	0.0	0.0	5.5	0.0
ΙΟΥΝ	0.0	8.9	4.5	0.0
ΙΟΥΛ	0.0	11.4	4.1	0.0
ΑΥΓ	0.0	10.6	4.1	0.0
ΣΕΠ	0.0	0.0	4.4	0.0
ΟΚΤ	0.0	0.0	2.0	0.0
ΝΟΕ	1.3	0.0	2.2	0.0
ΔΕΚ	5.1	0.0	2.6	0.0
ΣΥΝ	18.7	30.9	39.3	0.0

**ΚΑΤΑΝΑΛΩΣΕΙΣ ΚΤΙΡΙΟΥ**

	ΘΕΡΜΑΝΣΗ	ΨΥΞΗ (kWh/m <sup>2</sup> )	ZNX	ΦΩΤΙΣΜΟΣ
ΙΑΝ	6.5	0.0	2.8	0.0
ΦΕΒ	4.0	0.0	2.4	0.0
ΜΑΡ	1.6	0.0	2.6	0.0
ΑΠΡ	0.1	0.0	2.2	0.0
ΜΑΙ	0.0	0.0	1.9	0.0
ΙΟΥΝ	0.0	3.1	1.5	0.0
ΙΟΥΛ	0.0	3.9	1.4	0.0
ΑΥΓ	0.0	3.7	1.4	0.0
ΣΕΠ	0.0	0.0	1.5	0.0
ΟΚΤ	0.0	0.0	2.0	0.0
ΝΟΕ	1.2	0.0	2.2	0.0
ΔΕΚ	5.1	0.0	2.6	0.0
ΣΥΝ	18.5	10.7	24.5	0.0



## ΜΕΛΕΤΗ ΠΕΡΙΠΤΩΣΗΣ 4

### ΕΚΘΕΣΗ ΔΕΔΟΜΕΝΩΝ

**ΓΕΝΙΚΑ ΣΤΟΙΧΕΙΑ ΚΤΙΡΙΟΥ 1**

Υπάρχον κτίριο

Χρήση Μονοκατοικία

Συνολική επιφάνεια (m <sup>2</sup> )	120	Αριθμός ορόφων	2
Θερμαινόμενη επιφάνεια (m <sup>2</sup> )	120	Υψος τυπικού ορόφου (m)	3
Ψυχόμενη επιφάνεια (m <sup>2</sup> )	60	Υψος ισογείου (m)	3
Συνολικός όγκος (m <sup>3</sup> )	360		
Θερμαινόμενος όγκος (m <sup>3</sup> )	360	Αριθμός θερμικών ζωνών	1
Ψυχόμενος όγκος (m <sup>3</sup> )	180	Αριθμός μη θερμαινόμενων χώρων	0
Εκθεση κτιρίου *	0	Αριθμός ηλιακών χώρων	0

\* -1: Μη επιλογή, 0: Εκτεθειμένο, 1: Ενδιάμεσο, 2: Προστατευμένο

**ΓΕΝΙΚΑ ΣΤΟΙΧΕΙΑ ΖΩΝΗΣ 1**

Χρήση Μονοκατοικία, πολυκατοικία

Συνολική επιφάνεια (m <sup>2</sup> )	120	Αριθμός καμινάδων	1
Αν. θερμοχωρητικότητα (kJ/m <sup>2</sup> K)	300	Αριθμός θυρίδων εξαερισμού	0
Διατάξεις ελέγχου, αυτοματισμών	3	Αριθμός ανεμιστήρων οροφής	0
Διείσδυση από κουφώματα (m <sup>3</sup> /h)	233.54	Κόστος ανεμιστήρων οροφής (€)	0

**ΚΕΛΥΦΟΣ****Αδιαφανείς επιφάνειες**

Τύπος	Τοίχος	Τοίχος	Τοίχος	Τοίχος	Οροφή
Περιγραφή	ΤΟΙΧΟΣ ΒΟΡΕΙΟΣ	ΤΟΙΧΟΣ ΝΟΤΙΟΣ	ΤΟΙΧΟΣ ΑΝΑΤΟΛΙΚΟΣ	ΤΟΙΧΟΣ ΔΥΤΙΚΟΣ	ΟΡΟΦΗ
Προσ/σμός (deg)	0	180	90	270	0
Κλίση (deg)	90	90	90	90	0
Εμβαδόν (m <sup>2</sup> )	30	30	13	13	60
U (W/m <sup>2</sup> K)	2.2	2.2	2.2	2.2	1
R <sub>se</sub> (m <sup>2</sup> K/W)	0.04	0.04	0.04	0.04	0.04
Απορροφητικότητα	0.60	0.60	0.60	0.60	0.60
Συν. εκπομπής	0.80	0.80	0.80	0.80	0.80
F <sub>hor_h</sub> (-)	1	1	1	1	1
F <sub>hor_c</sub> (-)	1	1	1	1	1
F <sub>ov_h</sub> (-)	1	1	1	1	1
F <sub>ov_c</sub> (-)	1	1	1	1	1
F <sub>fin_h</sub> (-)	1	1	1	1	1
F <sub>fin_c</sub> (-)	1	1	1	1	1
Κόστος (€/m <sup>2</sup> )					

Τύπος	Ανοιγόμενο κούφωμα	Ανοιγόμενο κούφωμα	Ανοιγόμενο κούφωμα	Ανοιγόμενο κούφωμα	Ανοιγόμενο κούφωμα	Ανοιγόμενο κούφωμα	Ανοιγόμενο κούφωμα	Ανοιγόμενο κούφωμα
Περιγραφή	ΚΟΥΦΩΜΑ 1	ΚΟΥΦΩΜΑ 2	ΚΟΥΦΩΜΑ 3	ΚΟΥΦΩΜΑ 4	ΚΟΥΦΩΜΑ 5	ΚΟΥΦΩΜΑ 6	ΚΟΥΦΩΜΑ 7	ΚΟΥΦΩΜΑ 8
Προσ/σμός (deg)	180	180	180	90	90	90	270	270
Κλίση (deg)	90	90	90	90	90	90	90	90
Εμβαδόν ( $m^2$ )	2.90	1.65	1.65	1.65	1.65	1.65	1.65	1.65
U ( $W/m^2K$ )	4.0	4.0	4.0	4.0	4.0	4.0	4.0	4.0
g_w (-)	0.54	0.54	0.54	0.54	0.54	0.54	0.54	0.54
F_hor_h (-)	1	1	1	1	1	1	1	1
F_hor_c (-)	1	1	1	1	1	1	1	1
F_ov_h (-)	1	1	1	1	1	1	1	1
F_ov_c (-)	1	1	1	1	1	1	1	1
F_fin_h (-)	1	1	1	1	1	1	1	1
F_fin_c (-)	1	1	1	1	1	1	1	1
Κόστος ( $\text{€}/m^2$ )								

Τύπος	Δάπεδο - Οροφή
Περιγραφή	ΔΑΠΕΔΟ
Εμβαδόν (m <sup>2</sup> )	60
U (W/m <sup>2</sup> K)	2
Κ. Βάθος (m)	0
Α. Βάθος (m)	
Περίμετρος (m)	32
Κόστος (€/m <sup>2</sup> )	

---

---

2



**Θέρμανση (Δίκτυο διανομής)**

Τύπος	Δίκτυο διανομής θερμού μέσου Αεραγωγοί
Ισχύς (kW)	0
Χώρος διέλευσης	Εσωτερικοί ή έως και 20% σε εξωτερικούς
T <sub>i</sub> (°C)	
T <sub>r</sub> (°C)	
Βαθμός απόδοσης	1
Κόστος (€)	

**Θέρμανση (Τερματικές μονάδες)**

Τύπος	
Βαθμός απόδοσης	0.94
Κόστος (€)	

**Θέρμανση (Βοηθητικές μονάδες)**

Τύπος	
Αριθμός (-)	
Ισχύς (kW)	

ΨΥΞΗ

**Ψύξη (Παραγωγή)**

Τύπος	Αερόψυκτη Α.Θ.
Πηγή ενέργειας	Electricity
Ισχύς (kW)	0
Βαθμός απόδοσης	1.0
Εν. αποδοτικότητα	1.7
Ισχύς (kW)	

**Ψύξη (Δίκτυο διανομής)**

Τύπος	Δίκτυο διανομής ψυχρού μέσου Αεραγωγοί
Ισχύς (kW)	0
Χώρος διέλευσης	Εσωτερικοί ή έως και 20% σε εξωτερικούς
Βαθμός απόδοσης	1
Κόστος (€)	

**Ψύξη (Τερματικές μονάδες)**

Τύπος	
Βαθμός απόδοσης	0.93
Κόστος (€)	

**Ψύξη (Βοηθητικές μονάδες)**

Τύπος	
Αριθμός (-)	
Ισχύς (kW)	

## ΥΓΡΑΝΣΗ

**Υγρανση (Παραγωγή)**

Τύπος  
 Πηγή ενέργειας  
 Ισχύς (kW)  
 Βαθμός απόδοσης  
 Κόστος (€)

**Υγρανση (Δίκτυο διανομής)**

Τύπος  
 Χώρος διέλευσης  
 Βαθμός απόδοσης  
 Κόστος (€)

**Υγρανση (Σύστημα διοχέτευσης)**

Τύπος  
 Βαθμός απόδοσης  
 Κόστος (€)

## ΚΕΝΤΡΙΚΗ ΚΛΙΜΑΤΙΣΤΙΚΗ ΜΟΝΑΔΑ

**ΚΚΜ**

Τύπος  
 Κόστος (€)

**Τμήμα θέρμανσης**

Παροχή αέρα (m<sup>3</sup>/h)  
 T<sub>i\_h</sub> (°C)  
 R<sub>h</sub> (-)  
 Q<sub>r\_h</sub> (-)

**Τμήμα ψύξης**

Παροχή αέρα (m<sup>3</sup>/h)  
 T<sub>i\_c</sub> (°C)  
 R<sub>c</sub> (-)  
 Q<sub>r\_c</sub> (-)

**Τμήμα ύγρανσης**

H<sub>r</sub> (-)  
 E<sub>vent</sub> (kW s/m<sup>3</sup>)

## ΖΕΣΤΟ ΝΕΡΟ ΧΡΗΣΗΣ

**ZNX (Παραγωγή)**

Τύπος	Τοπικός ηλεκτρικός θερμαντήρας
Πηγή ενέργειας	Electricity
Ισχύς (kW)	0
Βαθμός απόδοσης	1.0
Κόστος (€)	

**ZNX (Δίκτυο διανομής)**

Τύπος	
Χώρος διέλευσης	Εσωτερικοί ή έως και 20% σε εξωτερικούς
Βαθμός απόδοσης	1
Κόστος (€)	

**ZNX (Σύστημα αποθήκευσης)**

Τύπος	
Βαθμός απόδοσης	0.98
Κόστος (€)	

**ΗΛΙΑΚΟΣ ΣΥΛΛΕΚΤΗΣ**

Τύπος

Συν.  $\alpha$  (-)Συν.  $\beta$  (-)Επιφάνεια ( $m^2$ )

Προσ/σμός (deg)

Κλίση (deg)

F\_s (-)

Κόστος (€)

**ΦΩΤΙΣΜΟΣ**

Ισχύς (kW)

Περιοχή ΦΦ (%)

Αυτ. ελέγχου ΦΦ

Αυτ. αν. κίνησης

Κόστος (€)



**ΓΕΝΙΚΑ ΣΤΟΙΧΕΙΑ ΚΤΙΡΙΟΥ 2****ΑΝΤΙΚΑΤΑΣΤΑΣΗ ΚΟΥΦΩΜΑΤΩΝ, ΜΟΝΩΣΗ ΚΕΛΥΦΟΥΣ & ΟΡΟΦΗΣ ΚΑΙ ΣΥΣΤΗΜΑ ΘΕΡΜΑΝΣΗΣ**

Χρήση Μονοκατοικία

Συνολική επιφάνεια (m <sup>2</sup> )	120	Αριθμός ορόφων	2
Θερμαινόμενη επιφάνεια (m <sup>2</sup> )	120	Ύψος τυπικού ορόφου (m)	3
Ψυχόμενη επιφάνεια (m <sup>2</sup> )	60	Ύψος ισογείου (m)	3
Συνολικός όγκος (m <sup>3</sup> )	360		
Θερμαινόμενος όγκος (m <sup>3</sup> )	360	Αριθμός θερμικών ζωνών	1
Ψυχόμενος όγκος (m <sup>3</sup> )	180	Αριθμός μη θερμαινόμενων χώρων	0
Έκθεση κτιρίου *	0	Αριθμός ηλιακών χώρων	0

\* -1: Μη επιλογή, 0: Εκτεθειμένο, 1: Ενδιάμεσο, 2: Προστατευμένο

**ΓΕΝΙΚΑ ΣΤΟΙΧΕΙΑ ΖΩΝΗΣ 1**

Χρήση Μονοκατοικία, πολυκατοικία

Συνολική επιφάνεια (m <sup>2</sup> )	120	Αριθμός καμινάδων	1
Αν. θερμοχωρητικότητα (kJ/m <sup>2</sup> K)	300	Αριθμός θυρίδων εξαερισμού	0
Διατάξεις ελέγχου, αυτοματισμών	3	Αριθμός ανεμιστήρων οροφής	0
Διείσδυση από κουφώματα (m <sup>3</sup> /h)	66.01	Κόστος ανεμιστήρων οροφής (€)	0

**ΚΕΛΥΦΟΣ****Αδιαφανείς επιφάνειες**

Τύπος	Τοίχος	Τοίχος	Τοίχος	Τοίχος	Οροφή
Περιγραφή	ΤΟΙΧΟΣ ΒΟΡΕΙΟΣ	ΤΟΙΧΟΣ ΝΟΤΙΟΣ	ΤΟΙΧΟΣ ΑΝΑΤΟΛΙΚΟΣ	ΤΟΙΧΟΣ ΔΥΤΙΚΟΣ	ΟΡΟΦΗ
Προσ/σμός (deg)	0	180	90	270	0
Κλίση (deg)	90	90	90	90	0
Εμβαδόν (m <sup>2</sup> )	30	30	13	13	60
U (W/m <sup>2</sup> K)	0.22	0.22	0.22	0.22	0.25
R_se (m <sup>2</sup> K/W)	0.04	0.04	0.04	0.04	0.04
Απορροφητικότητα	0.60	0.60	0.60	0.60	0.60
Συν. εκπομπής	0.80	0.80	0.80	0.80	0.80
F_hor_h (-)	1	1	1	1	1
F_hor_c (-)	1	1	1	1	1
F_ov_h (-)	1	1	1	1	1
F_ov_c (-)	1	1	1	1	1
F_fin_h (-)	1	1	1	1	1
F_fin_c (-)	1	1	1	1	1
Κόστος (€/m <sup>2</sup> )	65	65	65	65	30

**Διαφανείς επιφάνειες**

Τύπος	Ανοιγόμενο κούφωμα	Ανοιγόμενο κούφωμα	Ανοιγόμενο κούφωμα	Ανοιγόμενο κούφωμα	Ανοιγόμενο κούφωμα	Ανοιγόμενο κούφωμα	Ανοιγόμενο κούφωμα	Ανοιγόμενο κούφωμα	Ανοιγόμενο κούφωμα
	Ανοιγόμενο κούφωμα	Ανοιγόμενο κούφωμα	Ανοιγόμενο κούφωμα	Ανοιγόμενο κούφωμα	Ανοιγόμενο κούφωμα	Ανοιγόμενο κούφωμα	Ανοιγόμενο κούφωμα	Ανοιγόμενο κούφωμα	Ανοιγόμενο κούφωμα
Περιγραφή	ΚΟΥΦΩΜΑ 1	ΚΟΥΦΩΜΑ 2	ΚΟΥΦΩΜΑ 3	ΚΟΥΦΩΜΑ 4	ΚΟΥΦΩΜΑ 5	ΚΟΥΦΩΜΑ 6	ΚΟΥΦΩΜΑ 7	ΚΟΥΦΩΜΑ 8	ΚΟΥΦΩΜΑ 9
Προσ/σμός (deg)	180	180	180	90	90	90	270	270	270
Κλίση (deg)	90	90	90	90	90	90	90	90	90
Εμβαδόν (m <sup>2</sup> )	2.90	1.65	1.65	1.65	1.65	1.65	1.65	1.65	1.65
U (W/m <sup>2</sup> K)	1.9	1.9	1.9	1.9	1.9	1.9	1.9	1.9	1.9
g_w (-)	0.42	0.42	0.42	0.42	0.42	0.42	0.42	0.42	0.42
F_hor_h (-)	1	1	1	1	1	1	1	1	1
F_hor_c (-)	1	1	1	1	1	1	1	1	1
F_ov_h (-)	1	1	1	1	1	1	1	1	1
F_ov_c (-)	1	1	1	1	1	1	1	1	1
F_fin_h (-)	1	1	1	1	1	1	1	1	1
F_fin_c (-)	1	1	1	1	1	1	1	1	1
Κόστος (€/m <sup>2</sup> )	700	700	700	700	700	700	700	700	700

**Σε επαφή με το έδαφος**

Τύπος	Δάπεδο - Οροφή
Περιγραφή	ΔΑΠΕΔΟ
Εμβαδόν (m <sup>2</sup> )	60
U (W/m <sup>2</sup> K)	2
Κ. Βάθος (m)	0
Α. Βάθος (m)	
Περίμετρος (m)	32
Κόστος (€/m <sup>2</sup> )	

**ΣΥΣΤΗΜΑΤΑ****ΘΕΡΜΑΝΣΗ****Θέρμανση (Παραγωγή)**

Τύπος	Λέβητας
Πηγή ενέργειας	Biomass
Ισχύς (kW)	25
Βαθμός απόδοσης	0.96
COP (-)	1.0
Κόστος (€)	8500

**Θέρμανση (Δίκτυο διανομής)**

Τύπος	Δίκτυο διανομής θερμού μέσου Αεραγωγοί
Ισχύς (kW)	24
Χώρος διέλευσης	Εσωτερικοί ή έως και 20% σε εξωτερικούς
T <sub>i</sub> (°C)	
T <sub>r</sub> (°C)	
Βαθμός απόδοσης	0.89
Κόστος (€)	

**Θέρμανση (Τερματικές μονάδες)**

Τύπος	
Βαθμός απόδοσης	0.96
Κόστος (€)	

**Θέρμανση (Βοηθητικές μονάδες)**

Τύπος	Κυκλοφορητές
Αριθμός (-)	1
Ισχύς (kW)	0.004

**ΨΥΞΗ****Ψύξη (Παραγωγή)**

Τύπος	Αερόψυκτη Α.Θ.
Πηγή ενέργειας	Electricity
Ισχύς (kW)	0
Βαθμός απόδοσης	1.0
Εν. αποδοτικότητα	1.7
Ισχύς (kW)	

**Ψύξη (Δίκτυο διανομής)**

Τύπος	Δίκτυο διανομής ψυχρού μέσου Αεραγωγοί
Ισχύς (kW)	0
Χώρος διέλευσης	Εσωτερικοί ή έως και 20% σε εξωτερικούς
Βαθμός απόδοσης	1
Κόστος (€)	

**Ψύξη (Τερματικές μονάδες)**

Τύπος	
Βαθμός απόδοσης	0.93
Κόστος (€)	

**Ψύξη (Βοηθητικές μονάδες)**

Τύπος	
Αριθμός (-)	
Ισχύς (kW)	



## ΥΓΡΑΝΣΗ

**Υγρανση (Παραγωγή)**

Τύπος  
 Πηγή ενέργειας  
 Ισχύς (kW)  
 Βαθμός απόδοσης  
 Κόστος (€)

**Υγρανση (Δίκτυο διανομής)**

Τύπος  
 Χώρος διέλευσης  
 Βαθμός απόδοσης  
 Κόστος (€)

**Υγρανση (Σύστημα διοχέτευσης)**

Τύπος  
 Βαθμός απόδοσης  
 Κόστος (€)

## ΚΕΝΤΡΙΚΗ ΚΛΙΜΑΤΙΣΤΙΚΗ ΜΟΝΑΔΑ

**ΚΚΜ**

Τύπος  
 Κόστος (€)

**Τμήμα θέρμανσης**

Παροχή αέρα (m<sup>3</sup>/h)  
 T<sub>i\_h</sub> (°C)  
 R<sub>h</sub> (-)  
 Q<sub>r\_h</sub> (-)

**Τμήμα ψύξης**

Παροχή αέρα (m<sup>3</sup>/h)  
 T<sub>i\_c</sub> (°C)  
 R<sub>c</sub> (-)  
 Q<sub>r\_c</sub> (-)

**Τμήμα ύγρανσης**

H<sub>r</sub> (-)  
 E<sub>vent</sub> (kW s/m<sup>3</sup>)

## ΖΕΣΤΟ ΝΕΡΟ ΧΡΗΣΗΣ

**ZNX (Παραγωγή)**

Τύπος	Τοπικός ηλεκτρικός θερμαντήρας λέβητας
Πηγή ενέργειας	Electricity Biomass
Ισχύς (kW)	0 25
Βαθμός απόδοσης	1.0 0.96
Κόστος (€)	

**ZNX (Δίκτυο διανομής)**

Τύπος	
Χώρος διέλευσης	Εσωτερικοί ή έως και 20% σε εξωτερικούς
Βαθμός απόδοσης	1
Κόστος (€)	

**ZNX (Σύστημα αποθήκευσης)**

Τύπος	
Βαθμός απόδοσης	0.98
Κόστος (€)	

## ΗΛΙΑΚΟΣ ΣΥΛΛΕΚΤΗΣ

Τύπος

Συν.  $\alpha$  (-)Συν.  $\beta$  (-)Επιφάνεια ( $\text{m}^2$ )

Προσ/σμός (deg)

Κλίση (deg)

F\_s (-)

Κόστος (€)

## ΦΩΤΙΣΜΟΣ

Ισχύς (kW)

Περιοχή ΦΦ (%)

Αυτ. ελέγχου ΦΦ

Αυτ. αν. κίνησης

Κόστος (€)

## ΜΕΛΕΤΗ ΠΕΡΙΠΤΩΣΗΣ 4

## ΕΚΘΕΣΗ ΑΠΟΤΕΛΕΣΜΑΤΩΝ



**ΕΝΕΡΓΕΙΑΚΕΣ ΑΠΑΙΤΗΣΕΙΣ ΚΤΙΡΙΟΥ**

	ΘΕΡΜΑΝΣΗ	ΨΥΞΗ (kWh/m <sup>2</sup> )	ZNX	ΥΓΡΑΝΣΗ
ΙΑΝ	9.9	0.0	2.6	0.0
ΦΕΒ	6.8	0.0	2.3	0.0
ΜΑΡ	3.7	0.0	2.4	0.0
ΑΠΡ	0.5	0.0	2.1	0.0
ΜΑΙ	0.0	0.0	1.8	0.0
ΙΟΥΝ	0.0	8.5	1.5	0.0
ΙΟΥΛ	0.0	12.0	1.4	0.0
ΑΥΓ	0.0	10.9	1.4	0.0
ΣΕΠ	0.0	0.0	1.5	0.0
ΟΚΤ	0.1	0.0	1.8	0.0
ΝΟΕ	3.1	0.0	2.1	0.0
ΔΕΚ	8.2	0.0	2.5	0.0
ΣΥΝ	32.3	31.4	23.4	0.0

**ΠΡΩΤΟΓΕΝΗΣ ΕΝΕΡΓΕΙΑ ΚΤΙΡΙΟΥ**

ΕΝΕΡΓΕΙΑΚΗ ΚΑΤΑΤΑΞΗ -

	ΘΕΡΜΑΝΣΗ	ΨΥΞΗ (kWh/m <sup>2</sup> )	ZNX	ΦΩΤΙΣΜΟΣ
ΙΑΝ	14.4	0.0	3.3	0.0
ΦΕΒ	10.0	0.0	2.9	0.0
ΜΑΡ	5.5	0.0	3.1	0.0
ΑΠΡ	0.8	0.0	2.7	0.0
ΜΑΙ	0.0	0.0	2.4	0.0
ΙΟΥΝ	0.0	4.4	1.9	0.0
ΙΟΥΛ	0.0	6.2	1.8	0.0
ΑΥΓ	0.0	5.7	1.8	0.0
ΣΕΠ	0.0	0.0	1.9	0.0
ΟΚΤ	0.1	0.0	2.4	0.0
ΝΟΕ	4.6	0.0	2.7	0.0
ΔΕΚ	12.0	0.0	3.1	0.0
ΣΥΝ	47.4	16.3	30.0	0.0

**ΚΑΤΑΝΑΛΩΣΕΙΣ ΚΤΙΡΙΟΥ**

	ΘΕΡΜΑΝΣΗ	ΨΥΞΗ (kWh/m <sup>2</sup> )	ZNX	ΦΩΤΙΣΜΟΣ
ΙΑΝ	13.0	0.0	3.0	0.0
ΦΕΒ	9.0	0.0	2.7	0.0
ΜΑΡ	4.9	0.0	2.8	0.0
ΑΠΡ	0.7	0.0	2.4	0.0
ΜΑΙ	0.0	0.0	2.2	0.0
ΙΟΥΝ	0.0	1.5	1.8	0.0
ΙΟΥΛ	0.0	2.1	1.6	0.0
ΑΥΓ	0.0	2.0	1.6	0.0
ΣΕΠ	0.0	0.0	1.7	0.0
ΟΚΤ	0.1	0.0	2.1	0.0
ΝΟΕ	4.2	0.0	2.5	0.0
ΔΕΚ	10.9	0.0	2.9	0.0
ΣΥΝ	42.7	5.6	27.3	0.0

**ΕΝΕΡΓΕΙΑΚΕΣ ΑΠΑΙΤΗΣΕΙΣ ΚΤΙΡΙΟΥ**

	ΘΕΡΜΑΝΣΗ	ΨΥΞΗ (kWh/m <sup>2</sup> )	ZNX	ΥΓΡΑΝΣΗ
ΙΑΝ	27.0	0.0	2.6	0.0
ΦΕΒ	19.9	0.0	2.3	0.0
ΜΑΡ	13.2	0.0	2.4	0.0
ΑΠΡ	3.6	0.0	2.1	0.0
ΜΑΙ	0.0	0.0	1.8	0.0
ΙΟΥΝ	0.0	12.2	1.5	0.0
ΙΟΥΛ	0.0	19.2	1.4	0.0
ΑΥΓ	0.0	16.9	1.4	0.0
ΣΕΠ	0.0	0.0	1.5	0.0
ΟΚΤ	0.9	0.0	1.8	0.0
ΝΟΕ	11.5	0.0	2.1	0.0
ΔΕΚ	23.4	0.0	2.5	0.0
ΣΥΝ	99.5	48.2	23.4	0.0

**ΠΡΩΤΟΓΕΝΗΣ ΕΝΕΡΓΕΙΑ ΚΤΙΡΙΟΥ****ΕΝΕΡΓΕΙΑΚΗ ΚΑΤΑΤΑΣΗ Η**

	ΘΕΡΜΑΝΣΗ	ΨΥΞΗ (kWh/m <sup>2</sup> )	ZNX	ΦΩΤΙΣΜΟΣ
ΙΑΝ	90.9	0.0	7.7	0.0
ΦΕΒ	67.0	0.0	6.8	0.0
ΜΑΡ	44.3	0.0	7.1	0.0
ΑΠΡ	12.2	0.0	6.1	0.0
ΜΑΙ	0.0	0.0	5.5	0.0
ΙΟΥΝ	0.0	12.2	4.5	0.0
ΙΟΥΛ	0.0	19.2	4.1	0.0
ΑΥΓ	0.0	16.9	4.1	0.0
ΣΕΠ	0.0	0.0	4.4	0.0
ΟΚΤ	2.9	0.0	5.5	0.0
ΝΟΕ	38.6	0.0	6.2	0.0
ΔΕΚ	78.6	0.0	7.3	0.0
ΣΥΝ	334.6	48.2	69.2	0.0

**ΚΑΤΑΝΑΛΩΣΕΙΣ ΚΤΙΡΙΟΥ**

	ΘΕΡΜΑΝΣΗ	ΨΥΞΗ (kWh/m <sup>2</sup> )	ZNX	ΦΩΤΙΣΜΟΣ
ΙΑΝ	31.4	0.0	2.6	0.0
ΦΕΒ	23.1	0.0	2.3	0.0
ΜΑΡ	15.3	0.0	2.4	0.0
ΑΠΡ	4.2	0.0	2.1	0.0
ΜΑΙ	0.0	0.0	1.9	0.0
ΙΟΥΝ	0.0	4.2	1.5	0.0
ΙΟΥΛ	0.0	6.6	1.4	0.0
ΑΥΓ	0.0	5.8	1.4	0.0
ΣΕΠ	0.0	0.0	1.5	0.0
ΟΚΤ	1.0	0.0	1.9	0.0
ΝΟΕ	13.3	0.0	2.2	0.0
ΔΕΚ	27.1	0.0	2.5	0.0
ΣΥΝ	115.4	16.6	23.9	0.0

**ΕΝΕΡΓΕΙΑΚΕΣ ΑΠΑΙΤΗΣΕΙΣ ΚΤΙΡΙΟΥ**

	ΘΕΡΜΑΝΣΗ	ΨΥΞΗ (kWh/m <sup>2</sup> )	ΖΝΧ	ΥΓΡΑΝΣΗ
ΙΑΝ	4.7	0.0	2.6	0.0
ΦΕΒ	2.9	0.0	2.3	0.0
ΜΑΡ	1.1	0.0	2.4	0.0
ΑΠΡ	0.0	0.0	2.1	0.0
ΜΑΙ	0.0	0.0	1.8	0.0
ΙΟΥΝ	0.0	8.9	1.5	0.0
ΙΟΥΛ	0.0	11.4	1.4	0.0
ΑΥΓ	0.0	10.6	1.4	0.0
ΣΕΠ	0.0	0.0	1.5	0.0
ΟΚΤ	0.0	0.0	1.8	0.0
ΝΟΕ	0.9	0.0	2.1	0.0
ΔΕΚ	3.7	0.0	2.5	0.0
ΣΥΝ	13.4	30.9	23.4	0.0

**ΠΡΩΤΟΓΕΝΗΣ ΕΝΕΡΓΕΙΑ ΚΤΙΡΙΟΥ**ΕΝΕΡΓΕΙΑΚΗ ΚΑΤΑΤΑΞΗ **B**

	ΘΕΡΜΑΝΣΗ	ΨΥΞΗ (kWh/m <sup>2</sup> )	ΖΝΧ	ΦΩΤΙΣΜΟΣ
ΙΑΝ	6.3	0.0	2.8	0.0
ΦΕΒ	3.9	0.0	2.4	0.0
ΜΑΡ	1.5	0.0	2.6	0.0
ΑΠΡ	0.1	0.0	2.2	0.0
ΜΑΙ	0.0	0.0	5.5	0.0
ΙΟΥΝ	0.0	8.9	4.5	0.0
ΙΟΥΛ	0.0	11.3	4.1	0.0
ΑΥΓ	0.0	10.6	4.1	0.0
ΣΕΠ	0.0	0.0	4.4	0.0
ΟΚΤ	0.0	0.0	2.0	0.0
ΝΟΕ	1.2	0.0	2.2	0.0
ΔΕΚ	5.0	0.0	2.6	0.0
ΣΥΝ	18.1	30.9	39.3	0.0

**ΚΑΤΑΝΑΛΩΣΕΙΣ ΚΤΙΡΙΟΥ**

	ΘΕΡΜΑΝΣΗ	ΨΥΞΗ (kWh/m <sup>2</sup> )	ΖΝΧ	ΦΩΤΙΣΜΟΣ
ΙΑΝ	6.3	0.0	2.8	0.0
ΦΕΒ	3.9	0.0	2.4	0.0
ΜΑΡ	1.5	0.0	2.6	0.0
ΑΠΡ	0.1	0.0	2.2	0.0
ΜΑΙ	0.0	0.0	1.9	0.0
ΙΟΥΝ	0.0	3.1	1.5	0.0
ΙΟΥΛ	0.0	3.9	1.4	0.0
ΑΥΓ	0.0	3.7	1.4	0.0
ΣΕΠ	0.0	0.0	1.5	0.0
ΟΚΤ	0.0	0.0	2.0	0.0
ΝΟΕ	1.2	0.0	2.2	0.0
ΔΕΚ	5.0	0.0	2.6	0.0
ΣΥΝ	17.9	10.6	24.5	0.0



Υπεύθυνη Δήλωση Συγγραφέα:

Δηλώνω ρητά ότι, σύμφωνα με το άρθρο 8 του Ν.1599/1986, η παρούσα εργασία αποτελεί αποκλειστικά προϊόν προσωπικής μου εργασίας, δεν προσβάλλει κάθε μορφής δικαιώματα διανοητικής ιδιοκτησίας, προσωπικότητας και προσωπικών δεδομένων τρίτων, δεν περιέχει έργα/εισφορές τρίτων για τα οποία απαιτείται άδεια των δημιουργών/δικαιούχων και δεν είναι προϊόν μερικής ή ολικής αντιγραφής, οι πηγές δε που χρησιμοποιήθηκαν περιορίζονται στις βιβλιογραφικές αναφορές και μόνον και πληρούν τους κανόνες της επιστημονικής παράθεσης.